PLAN XERAL DE ORDENACIÓN MUNICIPAL

ARES

DOCUMENTO REFUNDIDO DO PGOM DE ARES
CONFORME Á ORDE DE APROBACIÓN DEFINITIVA
DA CONSELLEIRA DE MEDIO AMBIENTE, TERRITORIO E VIVENDA DO 05/02/2020

32624447M
MANUEL LARROSA
(R: P1500400E)
Firmado digitalmente por 32624447M MANUEL LARROSA (R: P1500400E)
Fecha: 2020.09.18 21:26:44 +02'00'

DILIXENCIA: Para facer constar que o presente documento refundido do PXOM do Concello de Ares recolle o cumprimento das condicións e correccións conforme á Orde do 5 de febreiro de 2020, de aprobación definitiva parcial do Plan Xeral de Ordenación do Concello de Ares publicada no DOG nº 31, de data 14 de febreiro de 2020 e do informe de data 14 de agosto de 2020

En Ares, a 9 de setembro de 2020

CONCELLO DE ARES · SECRETARIA · A CORUÑA

DOCUMENTO VI :

CATÁLOGO

PROMOTOR:

CONCELLO DE ARES

EQUIPO REDACTOR:

CEINSA
CERNE INGENIERIA, S.A.
AVDA DEL EJÉRCITO 12-14, 4º
15006 A CORUÑA
Telfs.: 981 24 43 00 Fax: 981 24 48 99
e-mail: planeamiento@cerneingenieria.es

XULLO 2020

PLAN XERAL DE ORDENACIÓN MUNICIPAL DE ARES (A CORUÑA)

DOCUMENTO VI

CATÁLOGO

DILIXENCIA: Para facer constar que o presente documento refundido do PXOM do Concello de Ares recolle o cumprimento das condicións e correccións conforme á Orde do 5 de febreiro de 2020, de aprobación definitiva parcial do Plan Xeral de Ordenación do Concello de Ares publicada no DOG nº 31, de data 14 de febreiro de 2020 e do informe de data 14 de agosto de 2020

En Ares, a 9 de setembro de 2020

DOCUMENTO REFUNDIDO DO PGOM DE ARES CONFORME Á ORDE DE APROBACIÓN DEFINITIVA DA CONSELLEIRA DE MEDIO AMBIENTE, TERRITORIO E VIVENDA DO 05/02/2020

ÍNDICE:

DOCUMENTO VI. CATÁLOGO

1.- CATÁLOGO DE PATRIMONIO ARQUEOLÓXICO

2.- CATÁLOGO DE PATRIMONIO HISTÓRICO-ARTÍSTICO E ETNOGRÁFICO

ANEXO I
FICHAS DE PATRIMONIO ARQUEOLÓXICO

ANEXO II
FICHAS DE PATRIMONIO HISTÓRICO-ARTÍSTICO E ETNOGRÁFICO

DILIXENCIA: Para facer constar que o presente documento refundido do PXOM do Concello de Ares recolle o cumprimento das condicións e correccións conforme á Orde do 5 de febreiro de 2020, de aprobación definitiva parcial do Plan Xeral de Ordenación do Concello de Ares publicada no DOG nº 31, de data 14 de febreiro de 2020 e do informe de data 14 de agosto de 2020

En Ares, a 9 de setembro de 2020

CATÁLOGO DE PATRIMONIO ARQUEOLÓXICO

DILIXENCIA: Para facer constar que o presente documento refundido do PXOM do Concello de Ares recolle o cumprimento das condicións e correccións conforme á Orde do 5 de febreiro de 2020, de aprobación definitiva parcial do Plan Xeral de Ordenación do Concello de Ares publicada no DOG nº 31, de data 14 de febreiro de 2020 e do informe de data 14 de agosto de 2020

En Ares, a 9 de setembro de 2020

RELACIÓN DE ELEMENTOS DO PATRIMONIO ARQUEOLÓXICO

CÓDIGO	CLAVE	XACEMENTO	LUGAR	PARROQUIA
1	GA 15004001	CASTRO DE ARES	ARES	ARES
2	GA 15004002	CASTRO DE PUNTA MOURÓN OU PUNTA CAAMOUCO	O RASO	CAAMOUCO
3	GA 15004003	CASTRO DE CERVÁS	OS GALGOS	CERVÁS
4	GA 15004004	CASTRO DA PUNTA DE SANTA MARIÑA	O PENEDO	CERVÁS
5	GA 15004005	CASTRO DE LUBRE	LUBRE	ARES
6	GA 15004007	XACEMENTO PRAIA CHANTEIRO	CHANTEIRO	CERVÁS
7	GA 15051009	A RODA DO CASTRO	PIÑEIRO	CAAMOUCO

DILIXENCIA: Para facer constar que o presente documento refundido do PXOM do Concello de Ares recolle o cumprimento das condicións e correccións conforme á Orde do 5 de febreiro de 2020, de aprobación definitiva parcial do Plan Xeral de Ordenación do Concello de Ares publicada no DOG nº 31, de data 14 de febreiro de 2020 e do informe de data 14 de agosto de 2020

En Ares, a 9 de setembro de 2020

CATÁLOGO DE PATRIMONIO HISTÓRICO-ARTÍSTICO E ETNOGRÁFICO

DILIXENCIA: Para facer constar que o presente documento refundido do PXOM do Concello de Ares recolle o cumprimento das condicións e correccións conforme á Orde do 5 de febreiro de 2020, de aprobación definitiva parcial do Plan Xeral de Ordenación do Concello de Ares publicada no DOG nº 31, de data 14 de febreiro de 2020 e do informe de data 14 de agosto de 2020

En Ares, a 9 de setembro de 2020

RELACIÓN DE ELEMENTOS DO PATRIMONIO HISTÓRICO-ARTÍSTICO E ETNOGRÁFICO

Nos seguintes cadros amósase a relación dos elementos considerados de interese patrimonial do Concello de Ares, así como un código e a situación e a parroquia á que pertencen:

Os cadros organízanse segundo á parroquia á que pertencen, coa indicación da súa tipoloxía:

ARQUITECTURA RELIXIOSA	IGREXAS, ERMIDAS, CEMITERIOS, MOSTEIRO, CASAS REITORAIS E OUTROS
ARQUITECTURA CIVIL	CASAS, PAZOS, MERCADO, CEMITERIOS, TORRE E OUTROS
ARQUITECTURA POPULAR	CRUCEIROS, FONTES, PONTES E OUTROS
ARQUITECTURA MILITAR	BATERÍA E POLVORÍN
OUTROS	CONXUNTO DE ARBOREDO

DILIXENCIA: Para facer constar que o presente documento refundido do PXOM do Concello de Ares recolle o cumprimento das condicións e correccións conforme á Orde do 5 de febreiro de 2020, de aprobación definitiva parcial do Plan Xeral de Ordenación do Concello de Ares publicada no DOG nº 31, de data 14 de febreiro de 2020 e do informe de data 14 de agosto de 2020

En Ares, a 9 de setembro de 2020

CÓDIGO	DENOMINACIÓN	SITUACIÓN	PARROQUIA	TIPOLOXÍA
AR01	Igrexa Parroquial de San Xosé de Ares	ARES	ARES	Arquitectura relixiosa
AR02	Ermida do Carme	ARES	ARES	Arquitectura relixiosa
AR03	Igrexa evanxélica	ARES	ARES	Arquitectura relixiosa
AR04	Igrexa de Santa Olaia	LUBRE	ARES	Arquitectura relixiosa
AR05	Casa Rectoral na Rúa Rectoral	ARES	ARES	Arquitectura relixiosa
AR06	Cemiterio de Ares	ARES	ARES	Arquitectura relixiosa
AR07	Cemiterio civil de Ares	ARES	ARES	Arquitectura civil
AR08	A Telleira	ARES	ARES	Arquitectura civil
AR09	Pazo de Lubre	LUBRE	ARES	Arquitectura civil
AR10	Torre do Reloxo	ARES	ARES	Arquitectura civil
AR11	Mercado. Rúas Santa Bárbara e Franxa	ARES	ARES	Arquitectura civil
AR12	Casa do Concello Vella. Rúa Consistorio	ARES	ARES	Arquitectura civil
AR13	Antigo cine de Ares	ARES	ARES	Arquitectura civil
AR14	Edificio na Avda. de Mugardos e Rúa María	ARES	ARES	Arquitectura civil
AR15	Edificio de vivendas e locais comerciais	ARES	ARES	Arquitectura civil
AR16	Casa na Avda. de Mugardos, Rúa Santa Bárbara e Rúa Aviador Franco	ARES	ARES	Arquitectura civil
AR17	Casa na Avda. Saavedra Meneses e Avda. de Mugardos	ARES	ARES	Arquitectura civil
AR18	Casa na Avda. Saavedra Meneses nº 9	ARES	ARES	Arquitectura civil
AR19	Casa no Camiño das Estacas	ARES	ARES	Arquitectura civil
AR20	Casa na Praza da Constitución nº 20	ARES	ARES	Arquitectura civil
AR21	Casa na Praza da Constitución nº 22	ARES	ARES	Arquitectura civil
AR22	Casa na Praza da Constitución xunto ao Concello	ARES	ARES	Arquitectura civil
AR23	Casa na Praza da Constitución, Rúa Real nº 17	ARES	ARES	Arquitectura civil
AR24	Casa na Praza da Constitución, Rúa Real nº 19	ARES	ARES	Arquitectura civil
AR25	Casa na Praza da Constitución, Rúa Real nº 31	ARES	ARES	Arquitectura civil
AR26	Casa na Praza da Constitución, Rúa Real nº 37	ARES	ARES	Arquitectura civil
AR27	Casa na Praza da Constitución, Rúa Real nº 39	ARES	ARES	Arquitectura civil
AR28	Alianza Aresana O Porto. Praza do Mestre Federico García	ARES	ARES	Arquitectura civil

DILIXENCIA: Para facer constar que o presente documento refundido do PXOM do Concello de Ares recolle o cumprimento das condicións e correccións conforme á Orde do 5 de febreiro de 2020, de aprobación definitiva parcial do Plan Xeral de Ordenación do Concello de Ares publicada no DOG nº 31, de data 14 de febreiro de 2020 e do informe de data 14 de agosto de 2020

En Ares, a 9 de setembro de 2020

AR29	Casa na Praza da Igrexa nº 3	ARES	ARES	Arquitectura civil
AR30	Casa na Praza da Igrexa nº 8	ARES	ARES	Arquitectura civil
AR31	Casa Pascuala Sixto. 1922	ARES	ARES	Arquitectura civil
AR32	Casa na Rúa Consistorio	ARES	ARES	Arquitectura civil
AR33	Casa na Rúa Consistorio nº 11	ARES	ARES	Arquitectura civil
AR34	Casa na Rúa Dolores nº 16	ARES	ARES	Arquitectura civil
AR35	Casa Finca Cancela	ARES	ARES	Arquitectura civil
AR36	Vila Sofia	ARES	ARES	Arquitectura civil
AR37	Casa na Rúa Dolores nº 17	ARES	ARES	Arquitectura civil
AR38	Casa na Rúa Dolores nº 18	ARES	ARES	Arquitectura civil
AR39	Casa na Rúa dos Anxos nº 44	ARES	ARES	Arquitectura civil
AR40	Antigo almacén de sal	ARES	ARES	Arquitectura civil
AR41	Casa na Rúa dos Anxos nº 25 e Rúa Real nº 30	ARES	ARES	Arquitectura civil
AR42	Casa na Rúa Franxa nº 19	ARES	ARES	Arquitectura civil
AR43	Casa na Rúa María nº 19	ARES	ARES	Arquitectura civil
AR44	Casa na Rúa María nº 55	ARES	ARES	Arquitectura civil
AR45	Casa na Rúa María nº 68	ARES	ARES	Arquitectura civil
AR46	Vivendas mariñeiras, Rúa María nº 69, 71 e 73	ARES	ARES	Arquitectura civil
AR47	Rúa María nº 87 e 89	ARES	ARES	Arquitectura civil
AR48	Rúa María nº 95 e 97	ARES	ARES	Arquitectura civil
AR49	Casa na Rúa María nº 101	ARES	ARES	Arquitectura civil
AR50	Rúa María nº 109, 111 e 113	ARES	ARES	Arquitectura civil
AR51	Casa na Rúa María, xunto á Ermida do Carme	ARES	ARES	Arquitectura civil
AR52	Rúa María nº 145	ARES	ARES	Arquitectura civil
AR53	Casa na Rúa Praia de Estacas nº 2	ARES	ARES	Arquitectura civil
AR54	Casa na Rúa Praia de Estacas	ARES	ARES	Arquitectura civil
AR55	Casa na Rúa Praia de Estacas nº 39	ARES	ARES	Arquitectura civil
AR56	Vivenda na Rúa Real nº 8	ARES	ARES	Arquitectura civil
AR57	Vivenda na Rúa Real nº 10	ARES	ARES	Arquitectura civil
AR58	Casa con Patín (Antiga Escola de Nenas)	ARES	ARES	Arquitectura civil
AR59	Casa na Rúa Real nº 38	ARES	ARES	Arquitectura civil

DILIXENCIA: Para facer constar que o presente documento refundido do PXOM do Concello de Ares recolle o cumprimento das condicións e correccións conforme á Orde do 5 de febreiro de 2020, de aprobación definitiva parcial do Plan Xeral de Ordenación do Concello de Ares publicada no DOG nº 31, de data 14 de febreiro de 2020 e do informe de data 14 de agosto de 2020

En Ares, a 9 de setembro de 2020

AR60	Casa na Rúa Real nº 40	ARES	ARES	Arquitectura civil
AR61	Casa na Rúa Real nº 47	ARES	ARES	Arquitectura civil
AR62	Casa na Rúa Real nº 49	ARES	ARES	Arquitectura civil
AR63	Casa na Rúa Real nº 51	ARES	ARES	Arquitectura civil
AR64	Casa na Avda. de Mugardos, Rúa Real nº 54	ARES	ARES	Arquitectura civil
AR65	Casa na Rúa Real nº 60	ARES	ARES	Arquitectura civil
AR66	Casa na Rúa Real nº 64	ARES	ARES	Arquitectura civil
AR67	Casa na Rúa Real nº 66 e Rúa da Lúa	ARES	ARES	Arquitectura civil
AR68	Casa na Rúa Real nº 67	ARES	ARES	Arquitectura civil
AR69	Casa na Rúa Real nº 68 e Rúa da Lúa	ARES	ARES	Arquitectura civil
AR70	Casa na Rúa Real nº 69	ARES	ARES	Arquitectura civil
AR71	Casa na Rúa Real nº 70	ARES	ARES	Arquitectura civil
AR72	Casa Nicolás López Cancela	ARES	ARES	Arquitectura civil
AR73	Casa na Rúa Real nº 80	ARES	ARES	Arquitectura civil
AR74	Casa na Rúa Real nº 91	ARES	ARES	Arquitectura civil
AR75	Escola de nenas II	ARES	ARES	Arquitectura civil
AR76	Cruceiro de Lubre	LUBRE	ARES	Arquitectura popular
AR77	Fonte	ARES	ARES	Arquitectura popular
AR78	Palco da música	ARES	ARES	Arquitectura popular
AR79	Ponte da Ciscada	ARES	ARES	Arquitectura popular
AR80	Peirao pequeno ao norte da praia de Ares	ARES	ARES	Arquitectura popular
AR81	Peirao Vello	ARES	ARES	Arquitectura popular
AR82	Peirao pequeno no centro da praia de Ares	ARES	ARES	Arquitectura popular
AR83	Conxunto de arboredo Rosalía de Castro	ARES	ARES	Outros
AR84	Conxunto de arboredo de A Xunqueira	A XUNQUEIRA	ARES	Outros
AR85	Batería ou Castelo de Ares (GA 15004006)	ARES	ARES	Arquitectura militar
AR86	Casa na Avda. Saavedra Meneses nº 27	ARES	ARES	Arquitectura civil
AR87	Casa na Rúa Franxa nº 19	ARES	ARES	Arquitectura civil
AR88	Casa na Rúa María nº 29	ARES	ARES	Arquitectura civil
AR89	Casa na Rúa Real nº 27	ARES		
CA01	Igrexa de Caamouco parroquial de San Vicenzo	REDES	CAAMOUCO	Arquitectura relixiosa

DILIXENCIA: Para facer constar que o presente documento refundido do PXOM do Concello de Ares recolle o cumprimento das condicións e correccións conforme á Orde do 5 de febreiro de 2020, de aprobación definitiva parcial do Plan Xeral de Ordenación do Concello de Ares publicada no DOG nº 31, de data 14 de febreiro de 2020 e do informe de data 14 de agosto de 2020

En Ares, a 9 de setembro de 2020

CA02	Ermida de San Xosé	SESELLE	CAAMOUCO	Arquitectura relixiosa
CA03	Casa Rectoral	REDES	CAAMOUCO	Arquitectura relixiosa
CA04	Cemiterio de San Vicente de Caamouco	REDES	CAAMOUCO	Arquitectura relixiosa
CA05	Casa en Seselle nº 52	SESELLE	CAAMOUCO	Arquitectura civil
CA06	Antiga escola Nacional de Seselle	SESELLE	CAAMOUCO	Arquitectura civil
CA07	Pazo do Piñeiro	PIÑEIRO	CAAMOUCO	Arquitectura civil
CA08	Casa Minerva en Barracido	O OUTEIRO DE BARRACIDO	CAAMOUCO	Arquitectura civil
CA09	Casa en Barracido	O OUTEIRO DE BARRACIDO	CAAMOUCO	Arquitectura civil
CA10	Casa en Curmá	AS PEZOAS	CAAMOUCO	Arquitectura civil
CA11	Casa na Solaina	A SOLAINA	CAAMOUCO	Arquitectura civil
CA12	Casa xunto Vila Santa Amalia	REDES	CAAMOUCO	Arquitectura civil
CA13	Agrupación Instructiva de Redes e Caamouco	REDES	CAAMOUCO	Arquitectura civil
CA14	Vila Santa Amalia	REDES	CAAMOUCO	Arquitectura civil
CA15	Casa na Praza do Pedregal nº 1	REDES	CAAMOUCO	Arquitectura civil
CA16	Casa na Praza do Pedregal nº 2	REDES	CAAMOUCO	Arquitectura civil
CA17	Casa na Praza do Pedregal nº 4	REDES	CAAMOUCO	Arquitectura civil
CA18	Casa na Praza do Pedregal nº 6	REDES	CAAMOUCO	Arquitectura civil
CA19	Casa na Rúa de Abaixo nº 11	REDES	CAAMOUCO	Arquitectura civil
CA20	Casa na Rúa Gaspar Rodríguez	REDES	CAAMOUCO	Arquitectura civil
CA21	Casa na Rúa de Arriba nº 14	REDES	CAAMOUCO	Arquitectura civil
CA22	Casa na Rúa Gaspar Rodríguez nº 2	REDES	CAAMOUCO	Arquitectura civil
CA23	Casa na Rúa Gaspar Rodríguez nº 7	REDES	CAAMOUCO	Arquitectura civil
CA24	Casa na Rúa Gaspar Rodríguez nº 9-10-11-12	REDES	CAAMOUCO	Arquitectura civil
CA25	Casa en Avda. Gaspar Rodríguez	REDES	CAAMOUCO	Arquitectura civil
CA26	Casa na Rúa Gaspar Rodríguez nº 3	REDES	CAAMOUCO	Arquitectura civil
CA27	Casa na Rúa Gaspar Rodríguez nº 17	REDES	CAAMOUCO	Arquitectura civil
CA28	Casa na Rúa Gaspar Rodríguez nº 27	REDES	CAAMOUCO	Arquitectura civil
CA29	Casa na Rúa Gaspar Rodríguez nº 28	REDES	CAAMOUCO	Arquitectura civil
CA30	Casa na Rúa Gaspar Rodríguez nº 30	REDES	CAAMOUCO	Arquitectura civil
CA31	Vivenda na rúa Gaspar Rodríguez nº 35	REDES	CAAMOUCO	Arquitectura civil
CA32	Casa na Rúa Gaspar Rodríguez nº 40	REDES	CAAMOUCO	Arquitectura civil

DILIXENCIA: Para facer constar que o presente documento refundido do PXOM do Concello de Ares recolle o cumprimento das condicións e correccións conforme á Orde do 5 de febreiro de 2020, de aprobación definitiva parcial do Plan Xeral de Ordenación do Concello de Ares publicada no DOG nº 31, de data 14 de febreiro de 2020 e do informe de data 14 de agosto de 2020

En Ares, a 9 de setembro de 2020

CA33	Casa na Rúa Gaspar Rodríguez nº 46	REDES	CAAMOUCO	Arquitectura civil
CA34	Vila Grande	REDES	CAAMOUCO	Arquitectura civil
CA35	Casa na Rúa Gaspar Rodríguez nº 63	REDES	CAAMOUCO	Arquitectura civil
CA36	Casa na Rúa Gaspar Rodríguez nº 65	REDES	CAAMOUCO	Arquitectura civil
CA37	Casa na Rúa Gaspar Rodríguez nº 80	REDES	CAAMOUCO	Arquitectura civil
CA38	Casa na Rúa Gaspar Rodríguez nº 82	REDES	CAAMOUCO	Arquitectura civil
CA39	Casa na Rúa Nova nº 1	REDES	CAAMOUCO	Arquitectura civil
CA40	Casa na Rúa Nova nº 4	REDES	CAAMOUCO	Arquitectura civil
CA41	Casa na Rúa Nova nº 9	REDES	CAAMOUCO	Arquitectura civil
CA42	Casa na Rúa Nova nº 11	REDES	CAAMOUCO	Arquitectura civil
CA43	Casa na Rúa Nova nº 13	REDES	CAAMOUCO	Arquitectura civil
CA44	Casa na Rúa Nova nº 15	REDES	CAAMOUCO	Arquitectura civil
CA45	Casa na Rúa Nova nº 17	REDES	CAAMOUCO	Arquitectura civil
CA46	Vivenda mariñeira na rúa Nova nº 18	REDES	CAAMOUCO	Arquitectura civil
CA47	Vivenda mariñeira na rúa Nova nº 20	REDES	CAAMOUCO	Arquitectura civil
CA48	Casa na Rúa Nova nº 21	REDES	CAAMOUCO	Arquitectura civil
CA49	Casa na Rúa Nova nº 52	REDES	CAAMOUCO	Arquitectura civil
CA50	Cruceiro de Caamouco	REDES	CAAMOUCO	Arquitectura popular
CA51	Fonte do Campo	REDES	CAAMOUCO	Arquitectura popular
CA52	Porto de Redes	REDES	CAAMOUCO	Arquitectura popular
CA53	Castelo ou Batería de Redes	REDES	CAAMOUCO	Arquitectura militar
CE01	Igrexa parroquial de San Pedro de Cervás	CERVÁS	CERVÁS	Arquitectura relixiosa
CE02	Casa Rectoral	CHANTEIRO	CERVÁS	Arquitectura relixiosa
CE03	Ermida de Chanteiro	CHANTEIRO	CERVÁS	Arquitectura relixiosa
CE04	Mosteiro de Santa Caterina	MONTEFARO	CERVÁS	Arquitectura relixiosa
CE05	Cemiterio de Cervás	COMBARRO	CERVÁS	Arquitectura relixiosa
CE06	Casa da Torre	CERVÁS	CERVÁS	Arquitectura civil
CE07	Casa do Pazo	CERVÁS	CERVÁS	Arquitectura civil
CE08	Vivenda no contorno da Igrexa de Cervás	CERVÁS	CERVÁS	Arquitectura civil
CE09	Casa Vila Dolores	CERVÁS	CERVÁS	Arquitectura civil
CE10	Centro Instrutivo de Cervás	CERVÁS	CERVÁS	Arquitectura civil

DILIXENCIA: Para facer constar que o presente documento refundido do PXOM do Concello de Ares recolle o cumprimento das condicións e correccións conforme á Orde do 5 de febreiro de 2020, de aprobación definitiva parcial do Plan Xeral de Ordenación do Concello de Ares publicada no DOG nº 31, de data 14 de febreiro de 2020 e do informe de data 14 de agosto de 2020

En Ares, a 9 de setembro de 2020

CE11	Vivenda no contorno do CIRS de Cervás	CERVÁS	CERVÁS	Arquitectura civil
CE12	Vivendas mariñeiras na rúa Pena	PENA	CERVÁS	Arquitectura civil
CE13	Casa Juan López	PENA	CERVÁS	Arquitectura civil
CE14	Cruceiro de Chanteiro	CHANTEIRO	CERVÁS	Arquitectura popular
CE15	Batería de Segaño	SESGAÑO	CERVÁS	Arquitectura militar
CE16	Batería de obuses de Salgueiras	SEGAÑO	CERVÁS	Arquitectura militar
CE17	Batería de obuses de Sudova	SUDOVA	CERVÁS	Arquitectura militar
CE18	Batería de San Martiño	MONTEFARO	CERVÁS	Arquitectura militar
CE19	Batería de obuses da Bailadora	MONTEFARO	CERVÁS	Arquitectura militar
CE20	Batería de obuses de Fonteseca	MONTEFARO	CERVÁS	Arquitectura militar
CE21	Batería de obuses de Faro	MONTEFARO	CERVÁS	Arquitectura militar
CE22	Polvorín de Pegal	PEGAL	CERVÁS	Arquitectura militar
CE23	Polvorín de Bordocedo	MONTEFARO	CERVÁS	Arquitectura militar

---

A Coruña, Xullo de 2020
O DIRECTOR DO EQUIPO

D. Ángel Delgado Cid
Colexiado nº 4.657

DILIXENCIA: Para facer constar que o presente documento refundido do PXOM do Concello de Ares recolle o cumprimento das condicións e correccións conforme á Orde do 5 de febreiro de 2020, de aprobación definitiva parcial do Plan Xeral de Ordenación do Concello de Ares publicada no DOG nº 31, de data 14 de febreiro de 2020 e do informe de data 14 de agosto de 2020

En Ares, a 9 de setembro de 2020

ANEXO I

FICHAS DE PATRIMONIO ARQUEOLÓXICO

DILIXENCIA: Para facer constar que o presente documento refundido do PXOM do Concello de Ares recolle o cumprimento das condicións e correccións conforme á Orde do 5 de febreiro de 2020, de aprobación definitiva parcial do Plan Xeral de Ordenación do Concello de Ares publicada no DOG nº 31, de data 14 de febreiro de 2020 e do informe de data 14 de agosto de 2020

En Ares, a 9 de setembro de 2020

PLAN XERAL DE ORDENACION MUNICIPAL DE ARES

CATÁLOGO DE PATRIMONIO ARQUEOLÓXICO

XACEMENTO:
CASTRO DE ARES

1

CÓDIGO	GA-15004001
LUGAR / PARROQUIA	Ares / ARES
ADSCRIPCIÓN CULTURAL	Idade do Ferro
ADSCRIPCIÓN TIPOLÓXICA	Asentamento Fortificado

DESCRIPCIÓN:
Trátase dun castro en moi mal estado de conservación, debido a que sobre el construíronse os depósitos de auga. Presentaba un recinto único, case circular, duns 70 m. de diámetro, rodeado dun terraplén. Non debía necesitar moita defensa, pois os desniveis naturais que a modo de terrazas van descendendo cara ao mar debían compensar estas sinxelas defensas. Como se atopa moi alterado, non é posible falar de entradas orixinais. Ao facerse as obras para os depósitos de auga, parece ser
que non apareceron muros nin restos de construcións. A zoa non ocupada polas construcións modernas está cultivada. As defensas son moi sinxelas; un terraplén que
oscila entre 1,5 e 5 m. de alto, rodea o recinto, alcanzando os valores máis elevados ao N., pois é onde o terreo é máis chan.

PLANOS : 2.4 (1/5.000)

COORDENADAS UTM (ETRS 89 FUSO 29):

X: 561.877	Y: 4.809.089	ALTITUDE: 40

CLASIFICACIÓN DO SOLO:	**Área de protección integral:** URBANO	**Área de Cautela:** URBANO
GRADO DE PROTECCIÓN :	**Área de protección integral:** G1	**Área de Cautela:** G2
ORDENANZA DE APLICACIÓN:	PATRIMONIO ARQUEOLÓXICO	

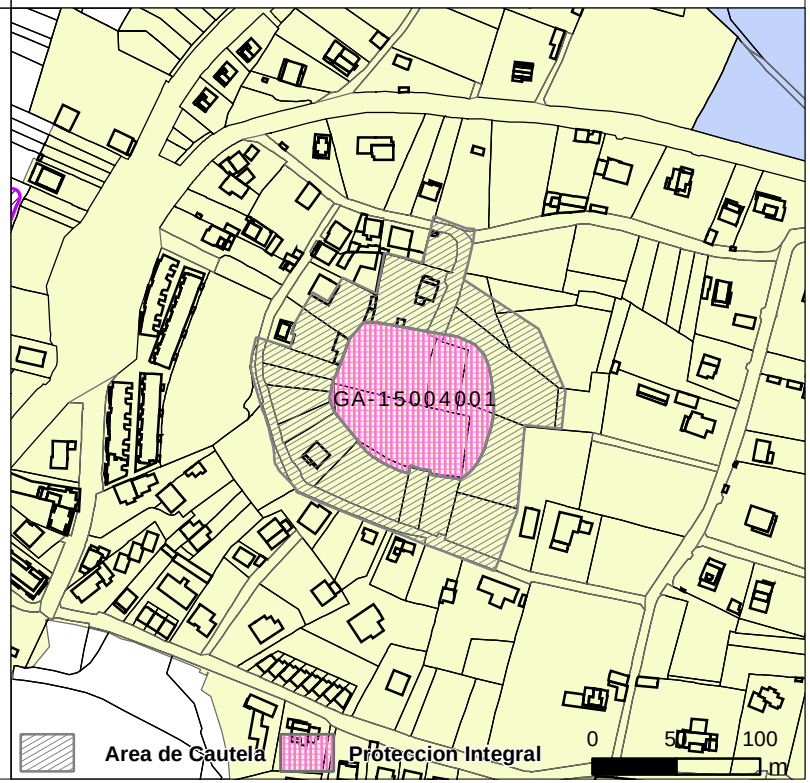

DILIXENCIA: Para facer constar que o presente documento refundido do PXOM do Concello de Ares recolle o cumprimento das condicións e correccións conforme á Orde do 5 de febreiro de 2020, de aprobación definitiva parcial do Plan Xeral de Ordenación do Concello de Ares publicada no DOG nº 31, de data 14 de febreiro de 2020 e do informe de data 14 de agosto de 2020

En Ares, a 9 de setembro de 2020

PLAN XERAL DE ORDENACION MUNICIPAL DE ARES

CATÁLOGO DE PATRIMONIO ARQUEOLÓXICO

XACEMENTO:
CASTRO DE PUNTA MOURÓN O PUNTA CAAMOUCO

2

CÓDIGO	GA-15004002
LUGAR / PARROQUIA	O Raso / ARES
ADSCRIPCIÓN CULTURAL	Idade do Ferro
ADSCRIPCIÓN TIPOLÓXICA	Asentamento Fortificado

DESCRIPCIÓN:
A península sobre a que se asenta aparece defendida en dous puntos: no istmo e na súa punta, onde se sitúa unha segunda defensa. A entrada faise polo NE, pero é moderna. Está cultivado en parte, e outra parte plantado de eucaliptos. En conxunto presenta escasas defensas, pero veñen compensadas polos fortes acantilados. Trátase dun foso duns 10 m. de ancho e 5 m. de alto no seu istmo cara ao interior, e outro foso máis ancho pero menos profundo na punta. Este é posible que fose unha formación natural do terreo sabiamente utilizada. Salientar que unha parte deste castro está dentro dá zona de deslinde marítimo terrestre.

PLANOS :	2.5 (1/5.000)	
COORDENADAS UTM (ETRS 89 FUSO 29):		
X: 563.519	Y: 4.807.723	ALTITUDE: 20 m
CLASIFICACIÓN DO SOLO:	**Área de protección integral:** S.R.P.P. - S.R.P.C.	**Área de Cautela:** S.R.P.C.
GRADO DE PROTECCIÓN :	**Área de protección integral:** G1	**Área de Cautela:** G2
ORDENANZA DE APLICACIÓN:	PATRIMONIO ARQUEOLÓXICO	

DILIXENCIA: Para facer constar que o presente documento refundido do PXOM do Concello de Ares recolle o cumprimento das condicións e correccións conforme á Orde do 5 de febreiro de 2020, de aprobación definitiva parcial do Plan Xeral de Ordenación do Concello de Ares publicada no DOG nº 31, de data 14 de febreiro de 2020 e do informe de data 14 de agosto de 2020

En Ares, a 9 de setembro de 2020

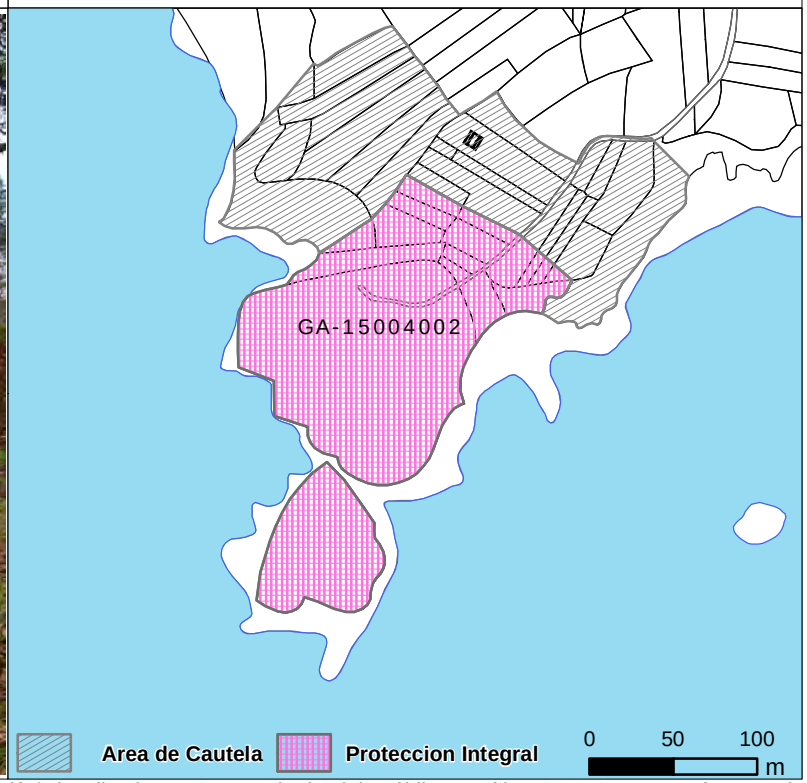

Calquera actuación que se leve a cabo nos elementos incluídos no Catálogo (independentemente do seu grao de protección), localizados en terreos de dominio público marítimo terrestre ou na súa zona de protección, quedará suxeita ao establecido nos artigos 24, 25 ou na Disposición Transitoria Cuarta da Lei 22/1988 de Costas.

PLAN XERAL DE ORDENACION MUNICIPAL DE ARES

CATÁLOGO DE PATRIMONIO ARQUEOLÓXICO

XACEMENTO:
CASTRO DE CERVÁS

3

CÓDIGO	GA-15004003
LUGAR / PARROQUIA	OS GALGOS / CERVÁS
ADSCRIPCIÓN CULTURAL	Idade do Ferro
ADSCRIPCIÓN TIPOLÓXICA	Asentamento Fortificado

DESCRIPCIÓN:
É un castro moi sinxelo, cun único recinto ovalado (58 m. de Norte a Sur e 52 m. de Leste a Oeste. Quizais a entrada que presenta no Sur sexa a orixinal, aínda que un simple corte na muralla é moi difícil de datar. Posúe unha única liña defensiva composta por unha muralla no W, S e SE, e terraplén no resto do *perímetro. É posible que na súa orixe todo fose muralla que, debido ao derrumbamiento, aparece agora convertida en terraplén nalgunha zona. As alturas varían entre 2 e 7 m. A anchura é difícil de determinar, debido á vexetación.

PLANOS :	2.1 (1/5.000)	
COORDENADAS UTM (ETRS 89 FUSO 29):		
X: 558.751	Y: 4.809.829	ALTITUDE: 98 m
CLASIFICACIÓN DO SOLO:	**Área de protección integral:** S.R.P.P.	**Área de Cautela:** S.R.P.O.
GRADO DE PROTECCIÓN :	**Área de protección integral:** G1	**Área de Cautela:** G2
ORDENANZA DE APLICACIÓN:	PATRIMONIO ARQUEOLÓXICO	

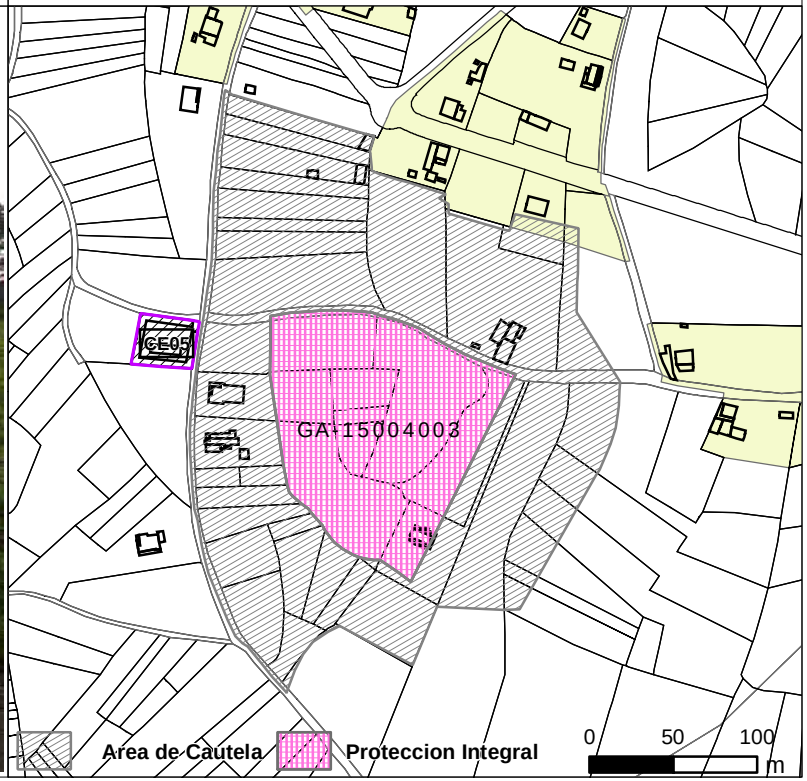

DILIXENCIA: Para facer constar que o presente documento refundido do PXOM do Concello de Ares recolle o cumprimento das condicións e correccións conforme á Orde do 5 de febreiro de 2020, de aprobación definitiva parcial do Plan Xeral de Ordenación do Concello de Ares publicada no DOG nº 31, de data 14 de febreiro de 2020 e do informe de data 14 de agosto de 2020

En Ares, a 9 de setembro de 2020

PLAN XERAL DE ORDENACION MUNICIPAL DE ARES

CATÁLOGO DE PATRIMONIO ARQUEOLÓXICO

XACEMENTO:
CASTRO DE PUNTA DE SANTA MARIÑA

4

CÓDIGO	GA-15004004
LUGAR / PARROQUIA	O PENEDO / CERVÁS
ADSCRIPCIÓN CULTURAL	Idade do Ferro
ADSCRIPCIÓN TIPOLÓXICA	Asentamento Fortificado

PLANOS : 2.3 (1/5.000)

COORDENADAS UTM (ETRS 89 FUSO 29):

X: 558.439	Y: 4.809.325	ALTITUDE: 38 m

CLASIFICACIÓN DO SOLO:	**Área de protección integral:** S.R.P.P. - S.R.P.C.	**Área de Cautela:** S.R.P.C.
GRADO DE PROTECCIÓN :	**Área de protección integral:** G1	**Área de Cautela:** G2
ORDENANZA DE APLICACIÓN:	PATRIMONIO ARQUEOLÓXICO	

DESCRIPCIÓN:
Trátase dun típico castro marítimo, coas defensas no istmo da península. Non se aprecian entradas, tan só un estreito camiño entre as defensas e o cantil polo lado Leste. Fai bastante tempo instaláronse nel unhas baterías militares, cousa que se dá bastante a miúdo neste tipo de castros, pois se seguen aproveitando as súas boas condicións defensivas e estratéxicas. Hoxe están en desuso e arruinadas, pero desfiguraron o aspecto inicial do castro. Ten no istmo unha potente muralla e foso. A muralla chega aos 15 m. de alto e o foso aos 12 ou 13 m. de ancho. As defensas van de lado a lado do istmo e ademais diso os cantís que caen ó mar, tamén contribúen facelo dificilmente atacable. Ó Leste do castro, a uns 30 m., a pouca altura, hai unha galería duns 120 m. de lonxitude e 1,5 m. de alto excavada na rocha, e que se pon en relación co castro. Dise que a fixeron os mouros e que chega ata Mehá en Mugardos. A esta cova débese referir unha lenda medieval que recolle Carre Aldao, que di na súa Xeografía do Reino de Galicia: "A 1 Km. de Ares háchanse as Bocas de Sangue, covas das que contan os veciños, que todas as noites, máis ou menos intensos, saen destas bocas, que se atopan medio ocultas entre as silvas e matorrais a nivel do chan e na saia dun outeiro, estraños ruídos e que o que os escoita ou sente non tarda en morrer. Vulgarmente coñécense por covas de Santa Mariña. Salientar que unha parte deste castro está dentro dá zona de deslinde marítimo terrestre.

DILIXENCIA: Para facer constar que o presente documento refundido do PXOM do Concello de Ares recolle o cumprimento das condicións e correccións conforme á Orde do 5 de febreiro de 2020, de aprobación definitiva parcial do Plan Xeral de Ordenación do Concello de Ares publicada no DOG nº 31, de data 14 de febreiro de 2020 e do informe de data 14 de agosto de 2020

En Ares, a 9 de setembro de 2020

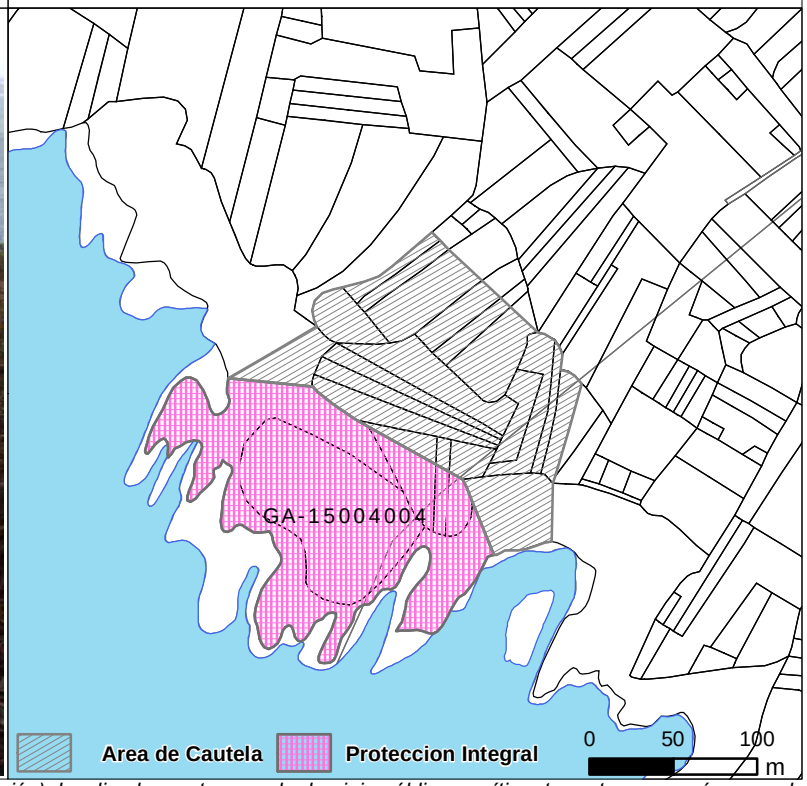

Calquera actuación que se leve a cabo nos elementos incluídos no Catálogo (independentemente do seu grao de protección), localizados en terreos de dominio público marítimo terrestre ou na súa zona de protección, quedará suxeita ao establecido nos artigos 24, 25 ou na Disposición Transitoria Cuarta da Lei 22/1988 de Costas.

PLAN XERAL DE ORDENACION MUNICIPAL DE ARES

CATÁLOGO DE PATRIMONIO ARQUEOLÓXICO

XACEMENTO:
CASTRO DE LUBRE

5

CÓDIGO	GA-15004005
LUGAR / PARROQUIA	LUBRE / ARES
ADSCRIPCIÓN CULTURAL	Idade do Ferro
ADSCRIPCIÓN TIPOLÓXICA	Asentamento Fortificado

DESCRIPCIÓN:
Basándose en los datos que proporciona la fotografía aérea, se trataría de un castro de recinto único de planta casi circular. En la misma fotografía aparece ya desfigurado y arrasado en parte, por lo que al perder parte de sus defensas por el Sur, semeja ser ovalado. Presenta dos entradas más, pero al no tener más datos que los de la fotografía aérea, es muy difícil determinar su antigüedad. Está completamente dedicado a cultivos, siendo propiedad de varias personas. El castro ya no se puede reconocer. Su sencillez y poca envergadura de sus defensas no pudieron competir con los trabajos agrícolas que, poco a poco, las fueron derrumbando. Hoy en día tan sólo es posible suponer por donde iría su perímetro, pero sólo de manera aproximada.

PLANOS :	2.4 (1/5.000)	
COORDENADAS UTM (ETRS 89 FUSO 29):		
X: 560.574	Y: 4.808.961	ALTITUDE: 48 m
CLASIFICACIÓN DO SOLO:	**Área de protección integral:** S.R.P.P.	**Área de Cautela:** S.R.P.O.
GRADO DE PROTECCIÓN :	**Área de protección integral:** G1	**Área de Cautela:** G2
ORDENANZA DE APLICACIÓN:	PATRIMONIO ARQUEOLÓXICO	

DILIXENCIA: Para facer constar que o presente documento refundido do PXOM do Concello de Ares recolle o cumprimento das condicións e correccións conforme á Orde do 5 de febreiro de 2020, de aprobación definitiva parcial do Plan Xeral de Ordenación do Concello de Ares publicada no DOG nº 31, de data 14 de febreiro de 2020 e do informe de data 14 de agosto de 2020

En Ares, a 9 de setembro de 2020

CONCELLO ARES A CORUÑA SECRETARIA

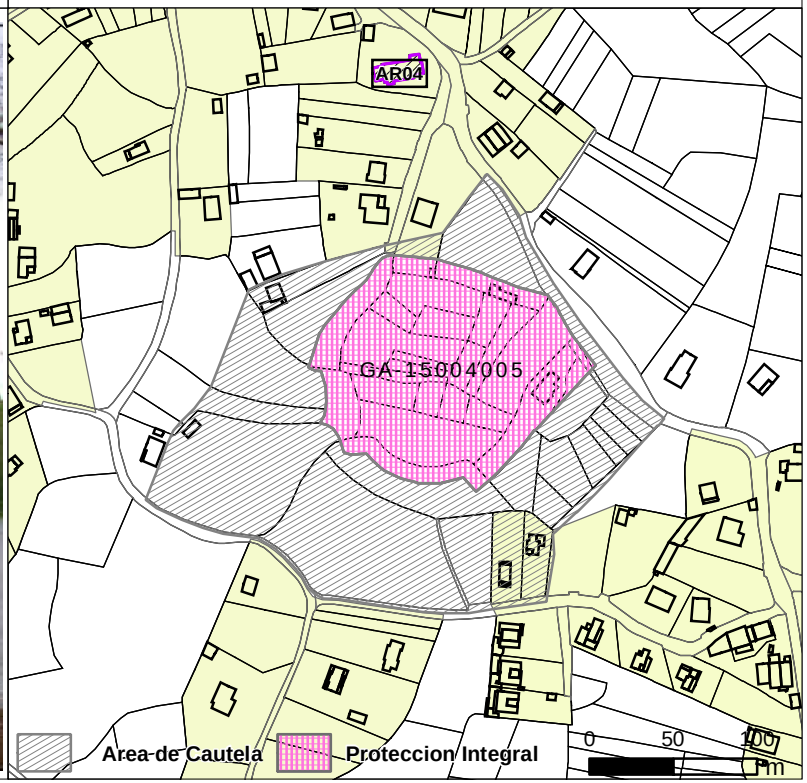

PLAN XERAL DE ORDENACION MUNICIPAL DE ARES

CATÁLOGO DE PATRIMONIO ARQUEOLÓXICO

XACEMENTO:
XACEMENTO PRAIA CHANTEIRO

6

CÓDIGO	GA-15004007
LUGAR / PARROQUIA	CHANTEIRO / CERVÁS
ADSCRIPCIÓN CULTURAL	Prehistoria reciente
ADSCRIPCIÓN TIPOLÓXICA	

DESCRIPCIÓN:
Xacemento emprazado ao nivel do mar, no borde da praia de Chanteiro. Está moi alterado debido a procesos naturais erosivos da dinámica de costas. Atopase en dominio público. Apareceron mateirais líticos e cerámicos recollidos in situ en 2004, e foron entregados ao servizo de Patrimonio. Solicitouse o seu rexistro e inventariado no Museo Provincial.

PLANOS :	2.1 (1/5.000)	
COORDENADAS UTM (ETRS 89 FUSO 29):		
X: 556.587	Y: 4.810.823	ALTITUDE: 2 M
CLASIFICACIÓN DO SOLO:	**Área de protección integral:** S.R.P.P. - S.R.P.C.	**Área de Cautela:** S.R.P.C.
GRADO DE PROTECCIÓN :	**Área de protección integral:** G1	**Área de Cautela:** G2
ORDENANZA DE APLICACIÓN:	PATRIMONIO ARQUEOLÓXICO	

DILIXENCIA: Para facer constar que o presente documento refundido do PXOM do Concello de Ares recolle o cumprimento das condicións e correccións conforme á Orde do 5 de febreiro de 2020, de aprobación definitiva parcial do Plan Xeral de Ordenación do Concello de Ares publicada no DOG nº 31, de data 14 de febreiro de 2020 e do informe de data 14 de agosto de 2020

En Ares, a 9 de setembro de 2020

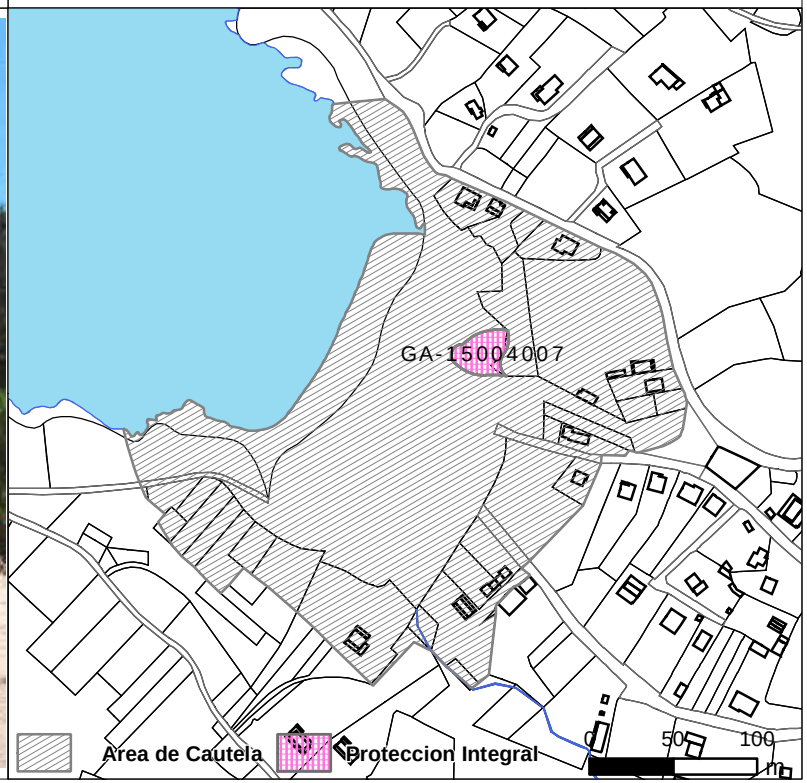

Calquera actuación que se leve a cabo nos elementos incluídos no Catálogo (independentemente do seu grao de protección), localizados en terreos de dominio público marítimo terrestre ou na súa zona de protección, quedará suxeita ao establecido nos artigos 24, 25 ou na Disposición Transitoria Cuarta da Lei 22/1988 de Costas.

PLAN XERAL DE ORDENACION MUNICIPAL DE ARES

CATÁLOGO DE PATRIMONIO ARQUEOLÓXICO

XACEMENTO:
A RODA DO CASTRO

7

CÓDIGO	GA-15051009
LUGAR / PARROQUIA	/ CAAMOUCO
ADSCRIPCIÓN CULTURAL	Idade do Ferro
ADSCRIPCIÓN TIPOLÓXICA	Asentamento Fortificado

DESCRIPCIÓN:
Trátase dun xacemento castrexo ben definido, de considerables dimensións e grande monumentalidade. Situase no outeiro de maior altura de Ares e Mugardos, e que serve de límite administrativo entrambos. A súa localización non é doada, ó estar adicado o terreo a arbolado de repoboación de alta densidade con denso monte baixo asociado. Polo tanto, os datos referentes a morfoloxía e dimensións deben tomarse con total reserva. O elemento semella conformado por un recinto principal de pranta elíptica, defendido no sector N por 3 terraplenes a modo de parapetos cos seus respectivos foxos, perceptibles pero bastante colmatados de sedimento. A croa ten unhas dimensións aproximadas de gOm. no eixo N-S e 130m. no L-O. Entre o 3° e último parapeto e a croa confórmase un pequeno antecastro de 30m. de anchura máxima. Os parapetos son de unha altura bastante homoxénea de 4 a 5 m. A croa no sector N está defendida por un parapeto de 1.5m. no resto de sectores tan só existe un único terraplén que circunda o resto do recinto, acadando unha altura próxima ÓS 8m. Nestes sectores, ó existir un maior desnivel respecto ó entorno, as defensas artificiais fanse innecesarias. Na área meridional localízase un amplo e profundo desmonte, provocado por unha canteira que afectou ó terraplén que circunda á croa. O acceso ó recinto parece localizarse no sector oriental, onde se localiza un camiño estreito desde o que se accede á croa.

PLANOS :	2.5 (1/5.000)	
COORDENADAS UTM (ETRS 89 FUSO 29):		
X: 564.226	Y: 4.809.694	ALTITUDE: 114 m
CLASIFICACIÓN DO SOLO:	**Área de protección integral:** S.R.P.P.	**Área de Cautela:** S.R.P.O.
GRADO DE PROTECCIÓN :	**Área de protección integral:** G1	**Área de Cautela:** G2
ORDENANZA DE APLICACIÓN:	PATRIMONIO ARQUEOLÓXICO	

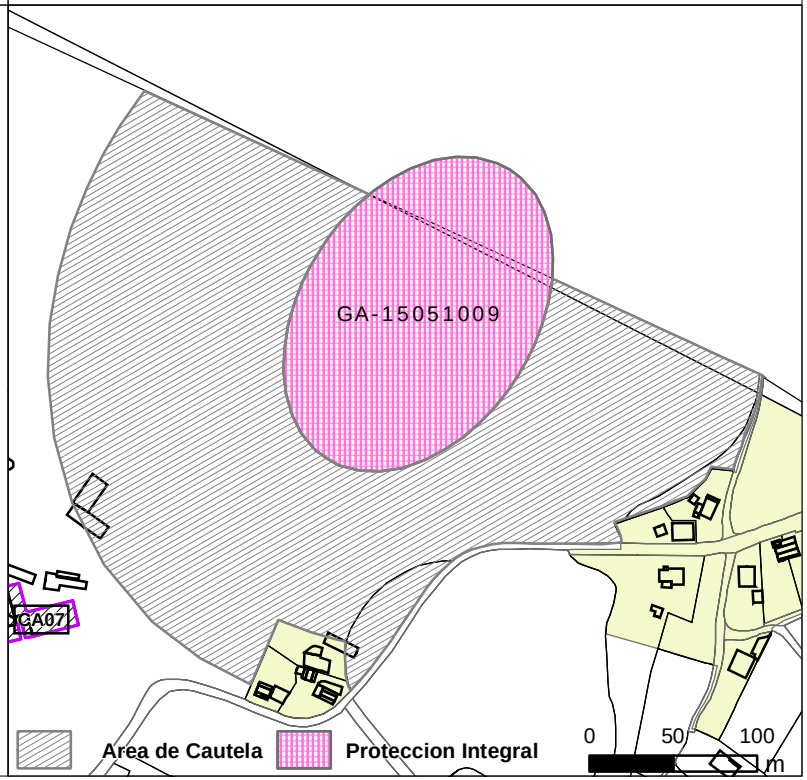

DILIXENCIA: Para facer constar que o presente documento refundido do PXOM do Concello de Ares recolle o cumprimento das condicións e correccións conforme á Orde do 5 de febreiro de 2020, de aprobación definitiva parcial do Plan Xeral de Ordenación do Concello de Ares publicada no DOG nº 31, de data 14 de febreiro de 2020 e do informe de data 14 de agosto de 2020

En Ares, a 9 de setembro de 2020

ANEXO II

FICHAS DE PATRIMONIO HISTÓRICO-ARTÍSTICO E ETNOGRÁFICO

DILIXENCIA: Para facer constar que o presente documento refundido do PXOM do Concello de Ares recolle o cumprimento das condicións e correccións conforme á Orde do 5 de febreiro de 2020, de aprobación definitiva parcial do Plan Xeral de Ordenación do Concello de Ares publicada no DOG nº 31, de data 14 de febreiro de 2020 e do informe de data 14 de agosto de 2020

En Ares, a 9 de setembro de 2020

PLAN XERAL DE ORDENACION MUNICIPAL DE ARES

CATALOGO DE PATRIMONIO HISTORICO - ARTISTICO E ETNOGRAFICO

CÓDIGO: **AR01**

IDENTIFICACIÓN:

NOME:
Igrexa Parroquial de San Xosé de Ares

TITULARIDADE: Privada

TIPOLOXÍA: Arquitectura relixiosa

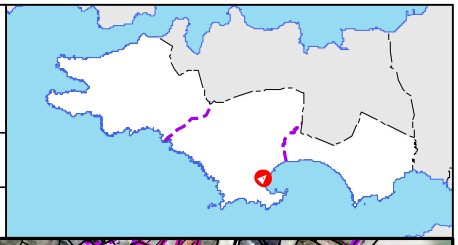

LOCALIZACIÓN:

PARROQUIA: ARES

LUGAR: ARES

COORDENADAS UTM (ETRS 89 FUSO 29):

X: 561.062 | Y: 4.808.291

CLASE DE SOLO:
Solo Urbano

CATEGORÍA SOLO
S.U./Dotacións

ORDENANZA:
S.U./Dotacións

ENDEREZO:
Praza da Igrexa

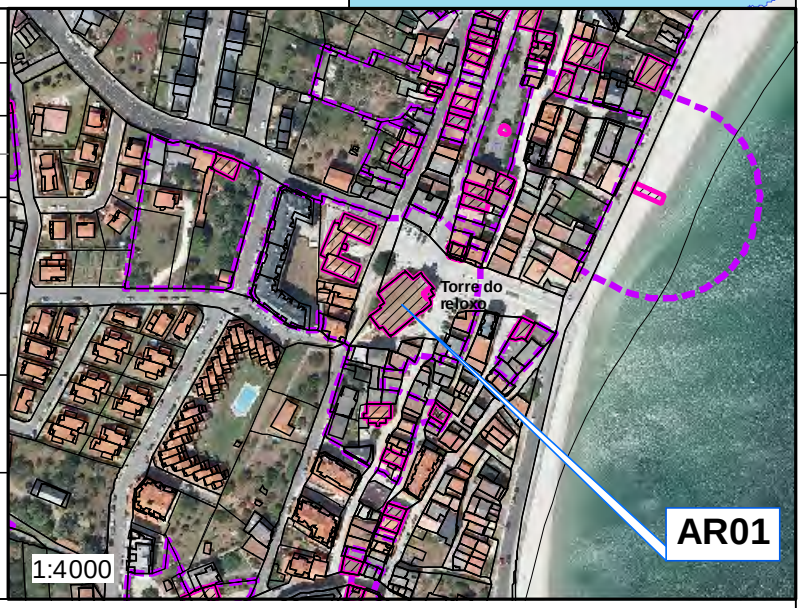

DESCRICIÓN:

Igrexa parroquial de estilo barroco. Planta de tres naves afastadas por arcavans de medio punto sobor de piares lisos. Presbiterio de planta cadrada destacado en planta i en alzado. Fábrica de sillería de granito. Igrexa sen rematar: nas naves laterais hai machóns interrompidos na altura que parece denotar unha orgaización a base de bóvedas de crucería na nave central, que non chegou a facerse. Presbiterio: arcavan trunfal de medio punto de grande luz. Fachada de cemento. A cuberta é do século XIX-XX.

DILIXENCIA: Para facer constar que o presente documento refundido do PXOM do Concello de Ares recolle o cumprimento das condicións e correccións conforme á Orde do 5 de febreiro de 2020, de aprobación definitiva parcial do Plan Xeral de Ordenación do Concello de Ares publicada no DOG nº 31, de data 14 de febreiro de 2020 e do informe de data 14 de agosto de 2020

En Ares, a 9 de setembro de 2020

PLAN XERAL DE ORDENACION MUNICIPAL DE ARES

CATALOGO DE PATRIMONIO HISTORICO - ARTISTICO E ETNOGRAFICO

CÓDIGO: **AR01**

Folla 2 de 3

PLANO Esc. 1/1.000 Nº : **4 Hoja 6 de 7**

PLANO Esc. 1/2.000 Nº : **- - -**

PLANO Esc. 1/5.000 Nº : **2.1 Hoja 4 de 5**

PATRIMONIO

- Fonte
- Lavadoiro
- Ben a protexer
- Contorno de protección

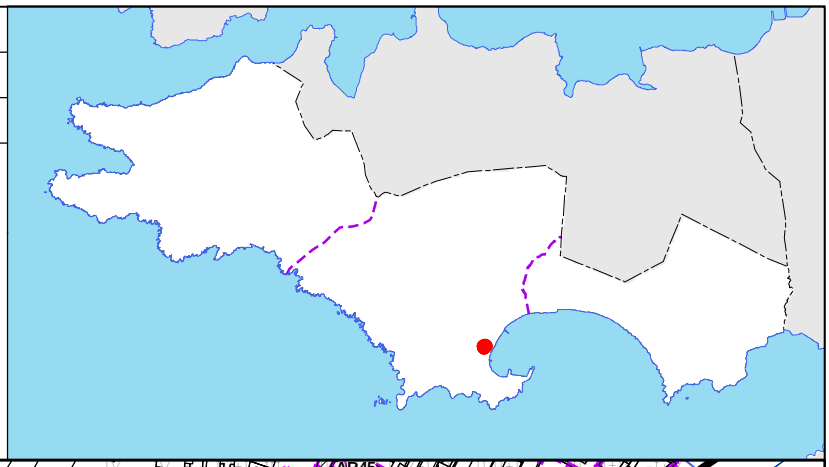

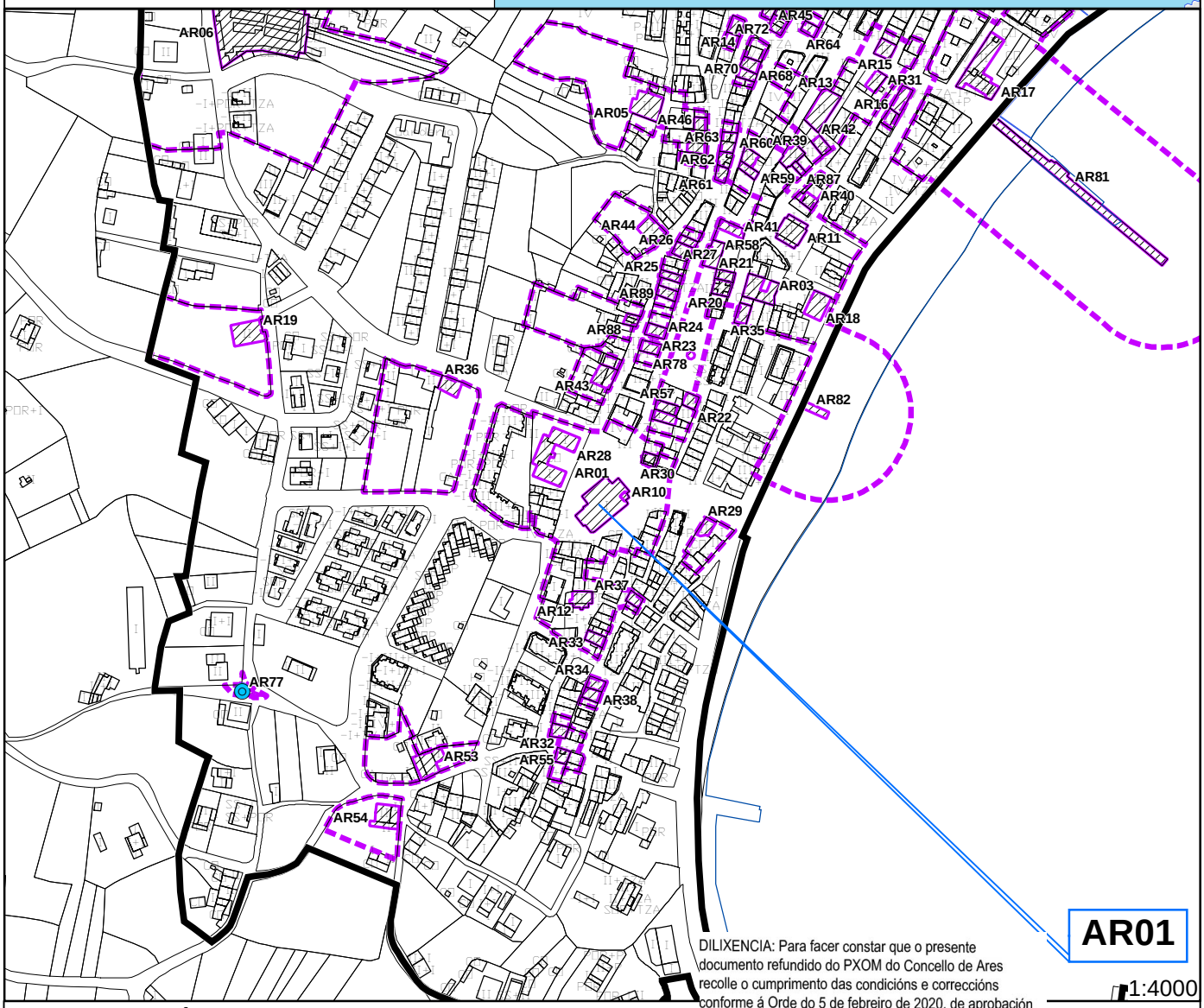

AR01

1:4000

DILIXENCIA: Para facer constar que o presente documento refundido do PXOM do Concello de Ares recolle o cumprimento das condicións e correccións conforme á Orde do 5 de febreiro de 2020, de aprobación definitiva parcial do Plan Xeral de Ordenación do Concello de Ares publicada no DOG nº 31, de data 14 de febreiro de 2020 e do informe de data 14 de agosto de 2020

En Ares, a 9 de setembro de 2020

CONSERVACIÓN:

GRAO DE CONSERVACIÓN: Bo

DETERMINACIÓNS:

NIVEL DE PROTECCIÓN: GRADO I

DETERMINACIÓNS: para conservación, rehabilitación, mellora ou recuperación

Conservación, Consolidación e Restauración

ANEXO IMAXES:

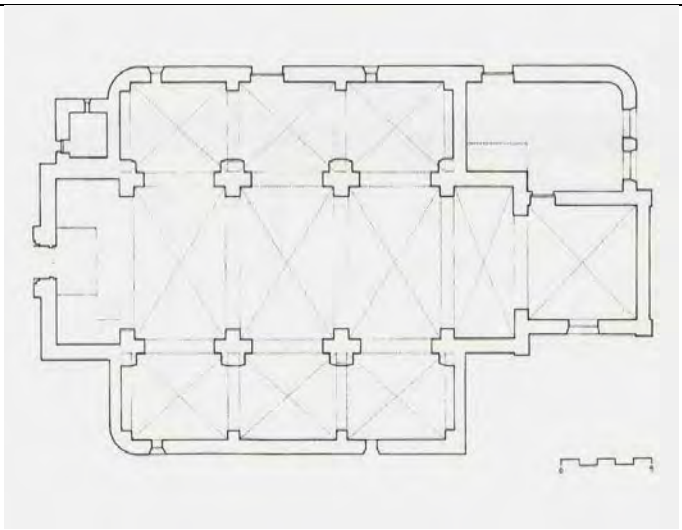

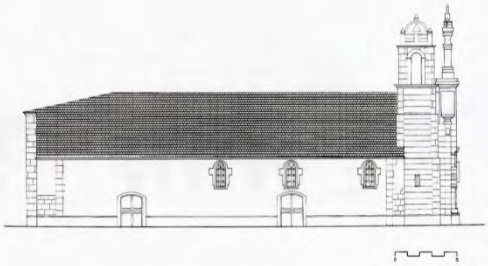

(B)



(C)

(D)

DILIXENCIA: Para facer constar que o presente documento refundido do PXOM do Concello de Ares recolle o cumprimento das condicións e correccións conforme á Orde do 5 de febreiro de 2020, de aprobación definitiva parcial do Plan Xeral de Ordenación do Concello de Ares publicada no DOG nº 31, de data 14 de febreiro de 2020 e do informe de data 14 de agosto de 2020

En Ares, a 9 de setembro de 2020

CONCELLO DE ARES · SECRETARIA · A CORUÑA

PLAN XERAL DE ORDENACION MUNICIPAL DE ARES

CATALOGO DE PATRIMONIO HISTORICO - ARTISTICO E ETNOGRAFICO

CÓDIGO: **AR02**

IDENTIFICACIÓN:

NOME:
Ermida do Carme

TITULARIDADE: Privada

TIPOLOXÍA: Arquitectura relixiosa

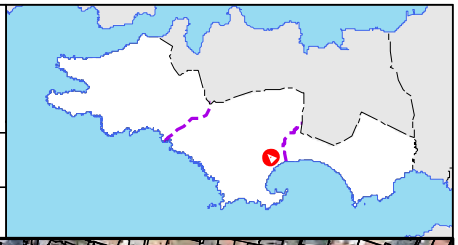

LOCALIZACIÓN:

PARROQUIA: ARES

LUGAR: ARES

COORDENADAS UTM (ETRS 89 FUSO 29):

X: 561.256 | Y: 4.808.833

CLASE DE SOLO:
Solo Urbano

CATEGORÍA SOLO
S.U./Dotacións

ORDENANZA:
S.U./Dotacións

ENDEREZO:
Rúa María nº 124

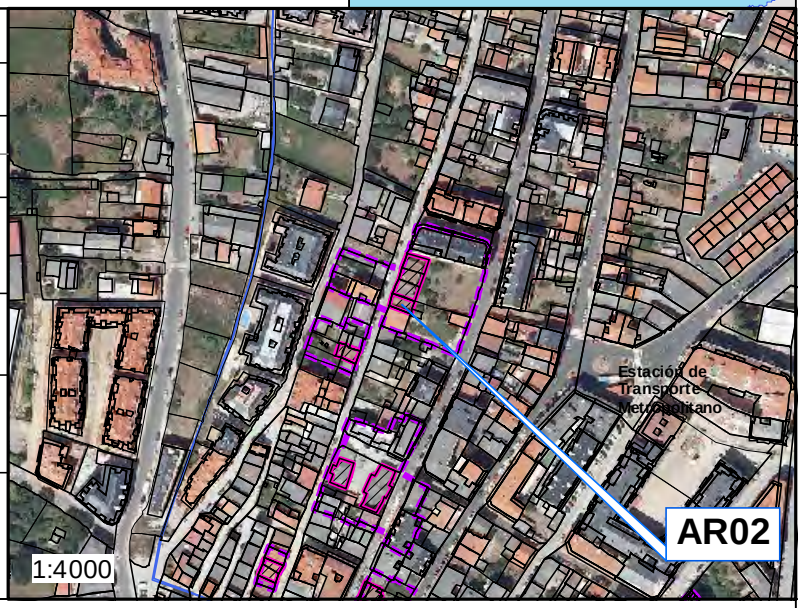

DESCRICIÓN:

Ermida de sinxelo deseño, que se atopa entre dúas casiñas. Presenta na fachada a mesma tipoloxía que das construcións adxacentes. Planta rectangular de pequenas dimensións. Interior dunha soa nave, tan sinxela coma corresponde ao seu exterior e que na cabeceira, marcada cun arcavan trunfal deprimido sobor de piastras dóricas, presenta unha bóveda de aresta e un pequeno retábulo

DILIXENCIA: Para facer constar que o presente documento refundido do PXOM do Concello de Ares recolle o cumprimento das condicións e correccións conforme á Orde do 5 de febreiro de 2020, de aprobación definitiva parcial do Plan Xeral de Ordenación do Concello de Ares publicada no DOG nº 31, de data 14 de febreiro de 2020 e do informe de data 14 de agosto de 2020

En Ares, a 9 de setembro de 2020

PLAN XERAL DE ORDENACION MUNICIPAL DE ARES

CATALOGO DE PATRIMONIO HISTORICO - ARTISTICO E ETNOGRAFICO

CÓDIGO: **AR02**

Folla 2 de 2

PLANO Esc. 1/1.000 Nº : **4 Hoja 4 de 7**

PLANO Esc. 1/2.000 Nº : **3.1.5**

PLANO Esc. 1/5.000 Nº : **2.1 Hoja 4 de 5**

PATRIMONIO

- Fonte
- Lavadoiro
- Ben a protexer
- Contorno de protección

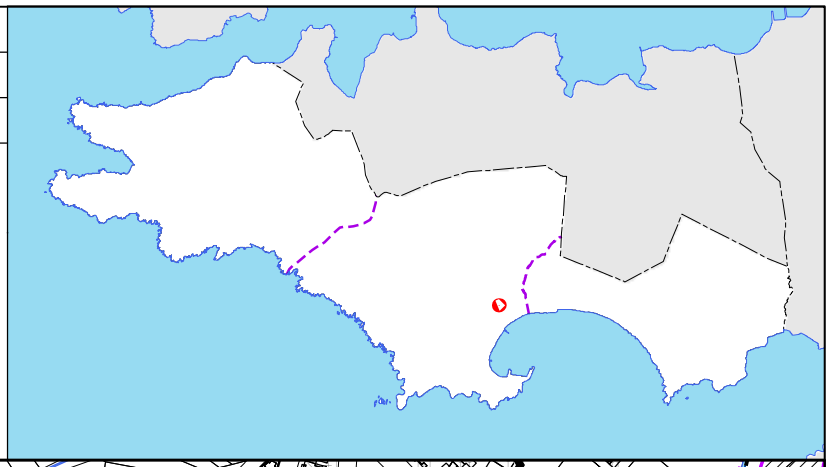

DILIXENCIA: Para facer constar que o presente documento refundido do PXOM do Concello de Ares recolle o cumprimento das condicións e correccións conforme á Orde do 5 de febreiro de 2020, de aprobación definitiva parcial do Plan Xeral de Ordenación do Concello de Ares publicada no DOG nº 31, de data 14 de febreiro de 2020 e do informe de data 14 de agosto de 2020

En Ares, a 9 de setembro de 2020

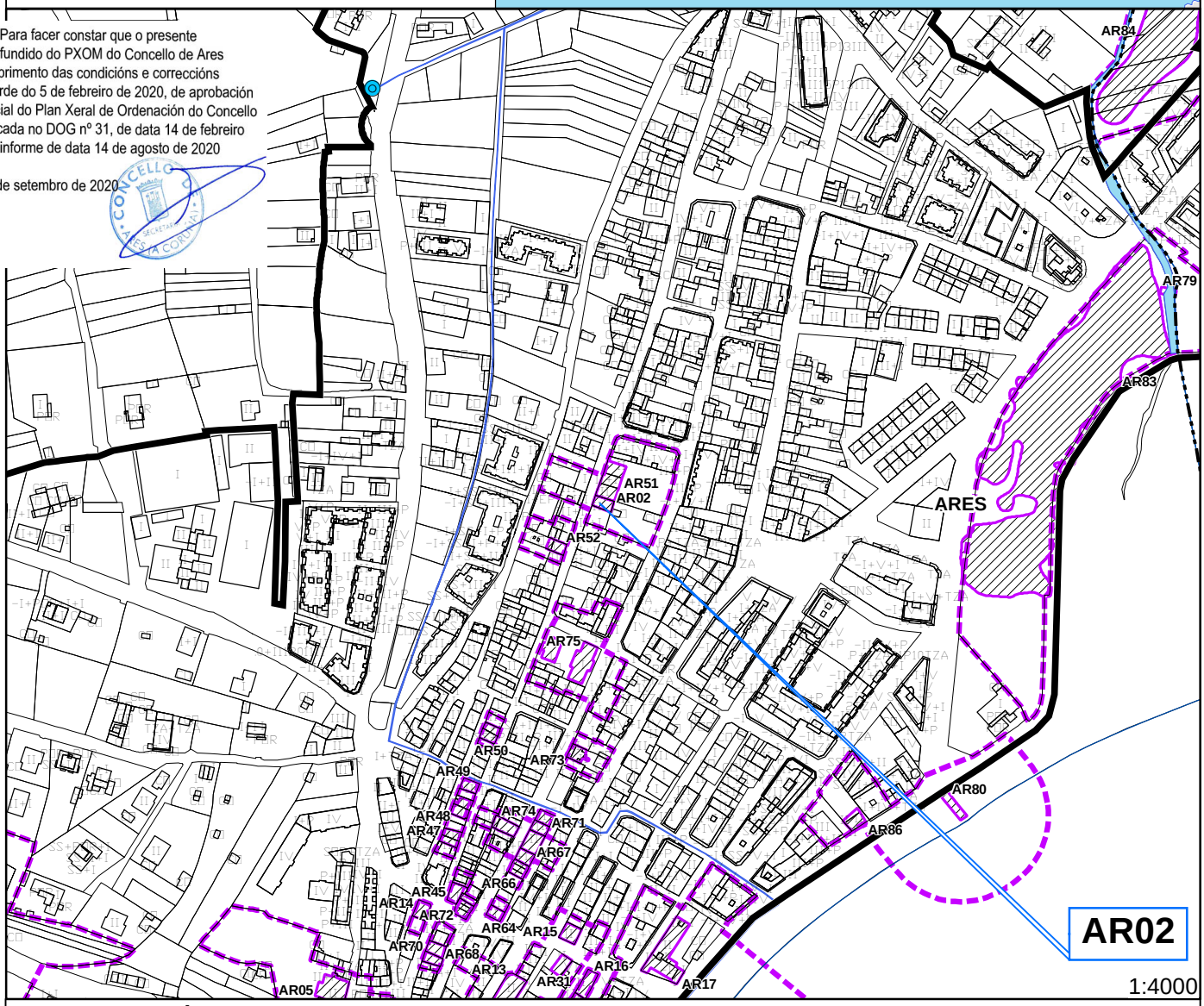

CONSERVACIÓN:

GRAO DE CONSERVACIÓN: Bo

DETERMINACIÓNS:

NIVEL DE PROTECCIÓN: GRADO II

DETERMINACIÓNS: para conservación, rehabilitación, mellora ou recuperación

Conservación, Consolidación, Restauración e Rehabilitación

PLAN XERAL DE ORDENACION MUNICIPAL DE ARES

CATALOGO DE PATRIMONIO HISTORICO - ARTISTICO E ETNOGRAFICO

CÓDIGO: **AR03**

Folla 1 de 2

IDENTIFICACIÓN:

NOME: Igrexa evanxélica

TITULARIDADE: Privada

TIPOLOXÍA: Arquitectura relixiosa

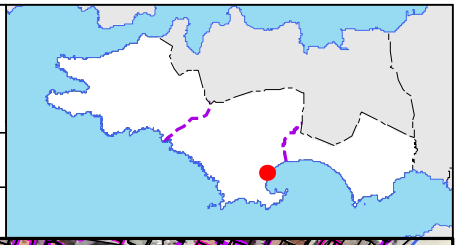

LOCALIZACIÓN:

PARROQUIA: ARES

LUGAR: ARES

COORDENADAS UTM (ETRS 89 FUSO 29):

X: 561.159 | Y: 4.808.422

CLASE DE SOLO: Solo Urbano

CATEGORÍA SOLO: S.U./Dotacións

ORDENANZA: S.U./Dotacións

ENDEREZO: Rúa dos Anxos

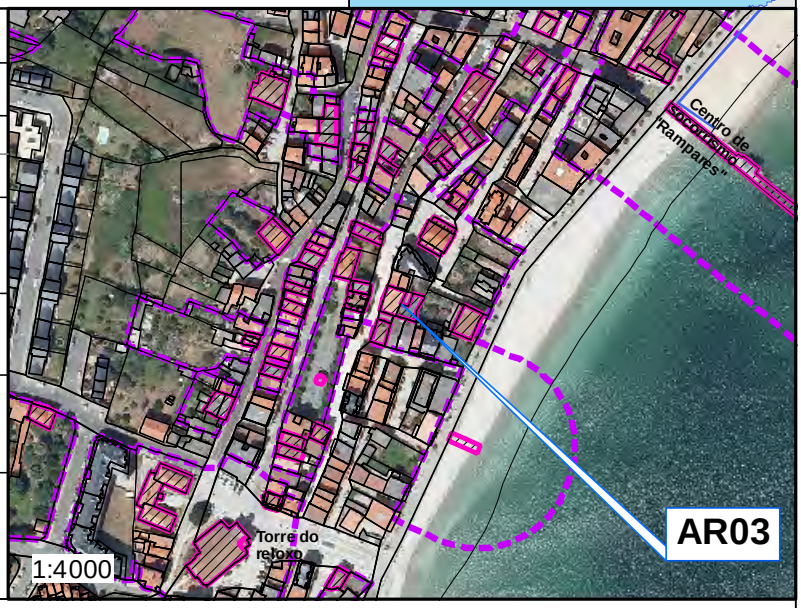

DESCRICIÓN:

Obra de principios do século XX, sen estilo definido, máis interesante pola súa función que polo seu valor arquitectónico. Atópase ubicada no centro da villa de Ares. é un lugar de reunión da importante comunidade relixiosa evanxélica que estableceuse nesta poboación en 1917. Posúe catro ocos apuntados na fachada da rúa dos Anxos, un deles a porta principal. Na fachada existe un texto que dí "La sangre de Jesucristo, el Hijo de Dios, nos limpia de todo pecado"

DILIXENCIA: Para facer constar que o presente documento refundido do PXOM do Concello de Ares recolle o cumprimento das condicións e correccións conforme á Orde do 5 de febreiro de 2020, de aprobación definitiva parcial do Plan Xeral de Ordenación do Concello de Ares publicada no DOG nº 31, de data 14 de febreiro de 2020 e do informe de data 14 de agosto de 2020

En Ares, a 9 de setembro de 2020

PLAN XERAL DE ORDENACION MUNICIPAL DE ARES

CATALOGO DE PATRIMONIO HISTORICO - ARTISTICO E ETNOGRAFICO

CÓDIGO: **AR03**

Folla 2 de 2

PLANO Esc. 1/1.000 Nº : **4 Hoja 6 de 7**

PLANO Esc. 1/2.000 Nº : **- - -**

PLANO Esc. 1/5.000 Nº : **2.1 Hoja 4 de 5**

PATRIMONIO

- Fonte
- Lavadoiro
- Ben a protexer
- Contorno de protección

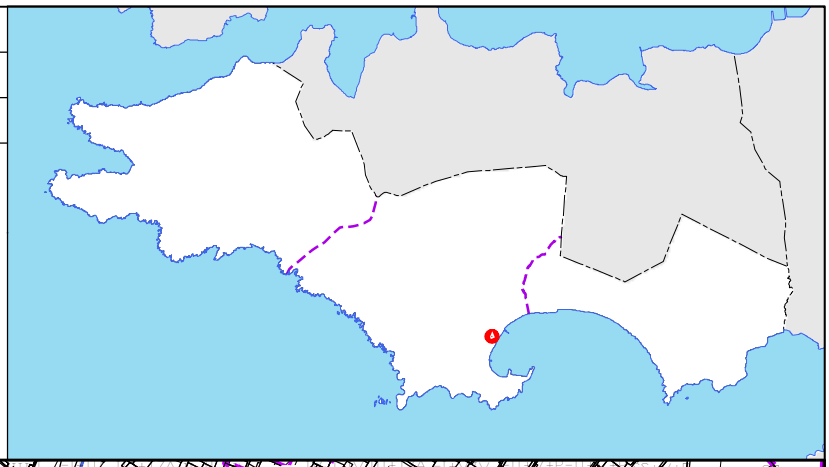

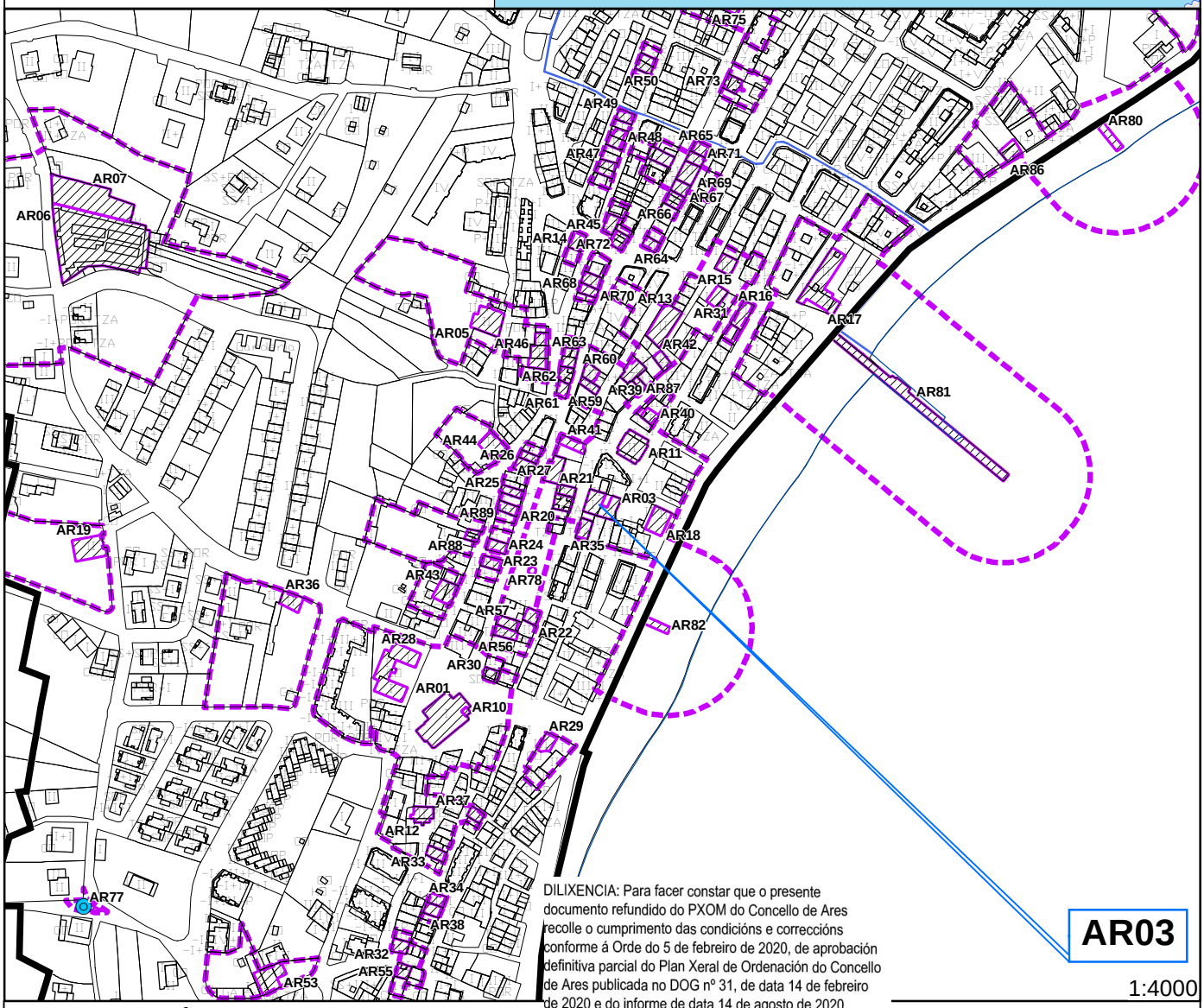

DILIXENCIA: Para facer constar que o presente documento refundido do PXOM do Concello de Ares recolle o cumprimento das condicións e correccións conforme á Orde do 5 de febreiro de 2020, de aprobación definitiva parcial do Plan Xeral de Ordenación do Concello de Ares publicada no DOG nº 31, de data 14 de febreiro de 2020 e do informe de data 14 de agosto de 2020

En Ares, a 9 de setembro de 2020

CONSERVACIÓN:

GRAO DE CONSERVACIÓN: Bo

DETERMINACIÓNS:

NIVEL DE PROTECCIÓN: GRADO II

DETERMINACIÓNS: para conservación, rehabilitación, mellora ou recuperación

Conservación, Consolidación, Restauración e Rehabilitación

PLAN XERAL DE ORDENACION MUNICIPAL DE ARES

CATALOGO DE PATRIMONIO HISTORICO - ARTISTICO E ETNOGRAFICO

CÓDIGO: **AR04**

IDENTIFICACIÓN:

NOME:
Igrexa de Santa Olaia

TITULARIDADE: Privada Igrexa

TIPOLOXÍA: Arquitectura relixiosa

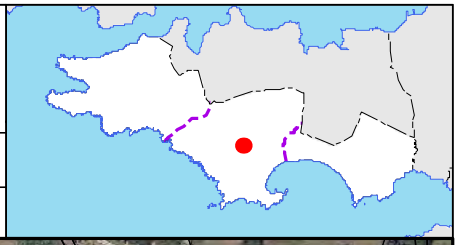

LOCALIZACIÓN:

PARROQUIA: ARES

LUGAR: LUBRE

COORDENADAS UTM (ETRS 89 FUSO 29):

X: 560.543 | Y: 4.809.142

CLASE DE SOLO:
Solo de Núcleo Rural

CATEGORÍA SOLO
S.N.R./Patrimonio/Equipamento

ORDENANZA:
S.N.R./Patrimonio/Equipamento

ENDEREZO:
Rúa Vista Alegre nº 27

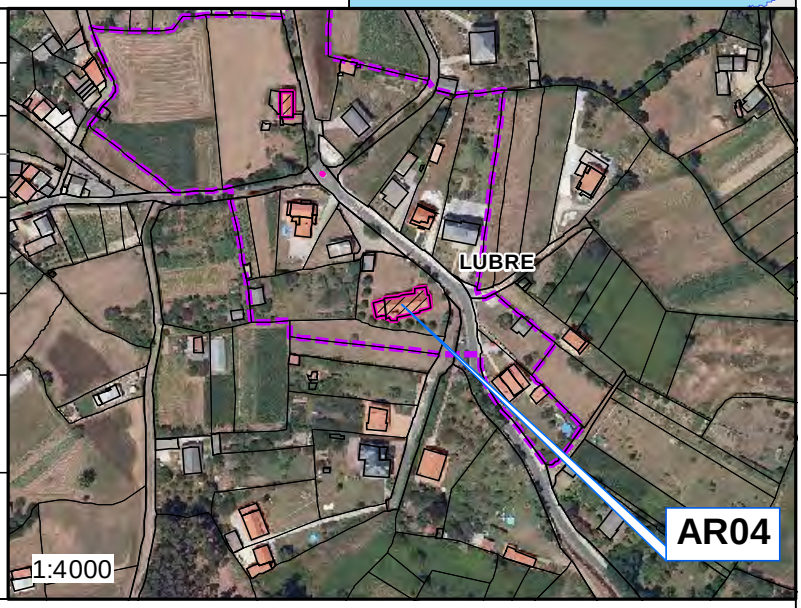

DESCRICIÓN: B.I.C.

Edificación que podemos datar de finais do século XV ou primeiros do XVI. Construción dunha soa nave cuberta de madeira sobor de arcavans e ábside cadrado cuberto con bóveda estrelada de cinco claves cuio empuxe é contrarrestado no exterior por uns contrafortes nos ángulos. Arcavan trunfal oxival, torre de campás de aspecto arcaico. Posúe un cobertizo ó xeito dun rústico pórtico, que recolle a fachada e lémbranos algo os adros medievais das Vilas antigas. A pesares da súa data de construción, presenta unha fachada románica. A nave está dividida en tres anacos por arcavans de medio punto con sateiras nos muros que febelmente alumean o interior. Portada principal con arcavan semicircular adornado con finos toros. Sobor da porta, ósculo con boceis. Sartegos con escudos cos cruces de Calatrava. O termo municipal de Ares pertence á Comarca Eumesa, declarada Conxunto histórico e Paraxe pintoresca polo Decreto 2234/1971 do 13 de agosto (BOE núm. 228 do 23.09.1971) e nel emprázanse B.I.C. como monumentos que se sinalan expresamente na declaración. Tal e o caso de este ben.

DILIXENCIA: Para facer constar que o presente documento refundido do PXOM do Concello de Ares recolle o cumprimento das condicións e correccións conforme á Orde do 5 de febreiro de 2020, de aprobación definitiva parcial do Plan Xeral de Ordenación do Concello de Ares publicada no DOG nº 31, de data 14 de febreiro de 2020 e do informe de data 14 de agosto de 2020

En Ares, a 9 de setembro de 2020

PLAN XERAL DE ORDENACION MUNICIPAL DE ARES

CATALOGO DE PATRIMONIO HISTORICO - ARTISTICO E ETNOGRAFICO

CÓDIGO: **AR04**

Folla 2 de 4

PLANO Esc. 1/1.000 Nº : **4 Hoja 1 de 7**

PLANO Esc. 1/2.000 Nº : **3.1.4 - 3.1.5**

PLANO Esc. 1/5.000 Nº : **2.1 Hoja 4 de 5**

PATRIMONIO

- Fonte
- Lavadoiro
- Ben a protexer
- Contorno de protección

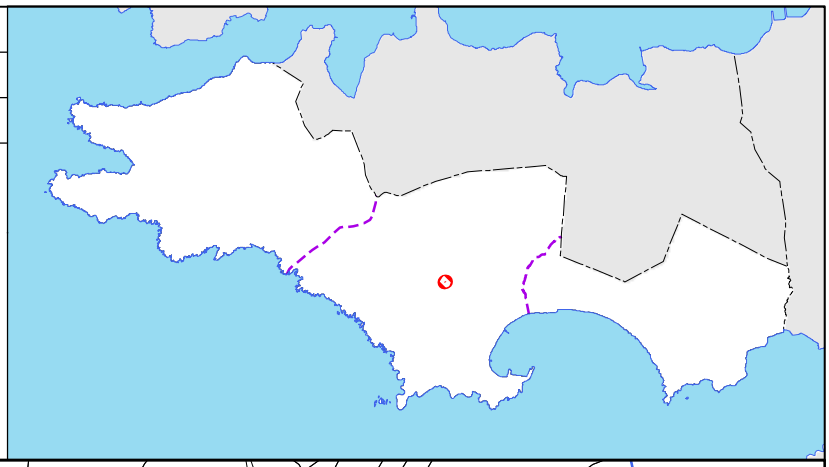

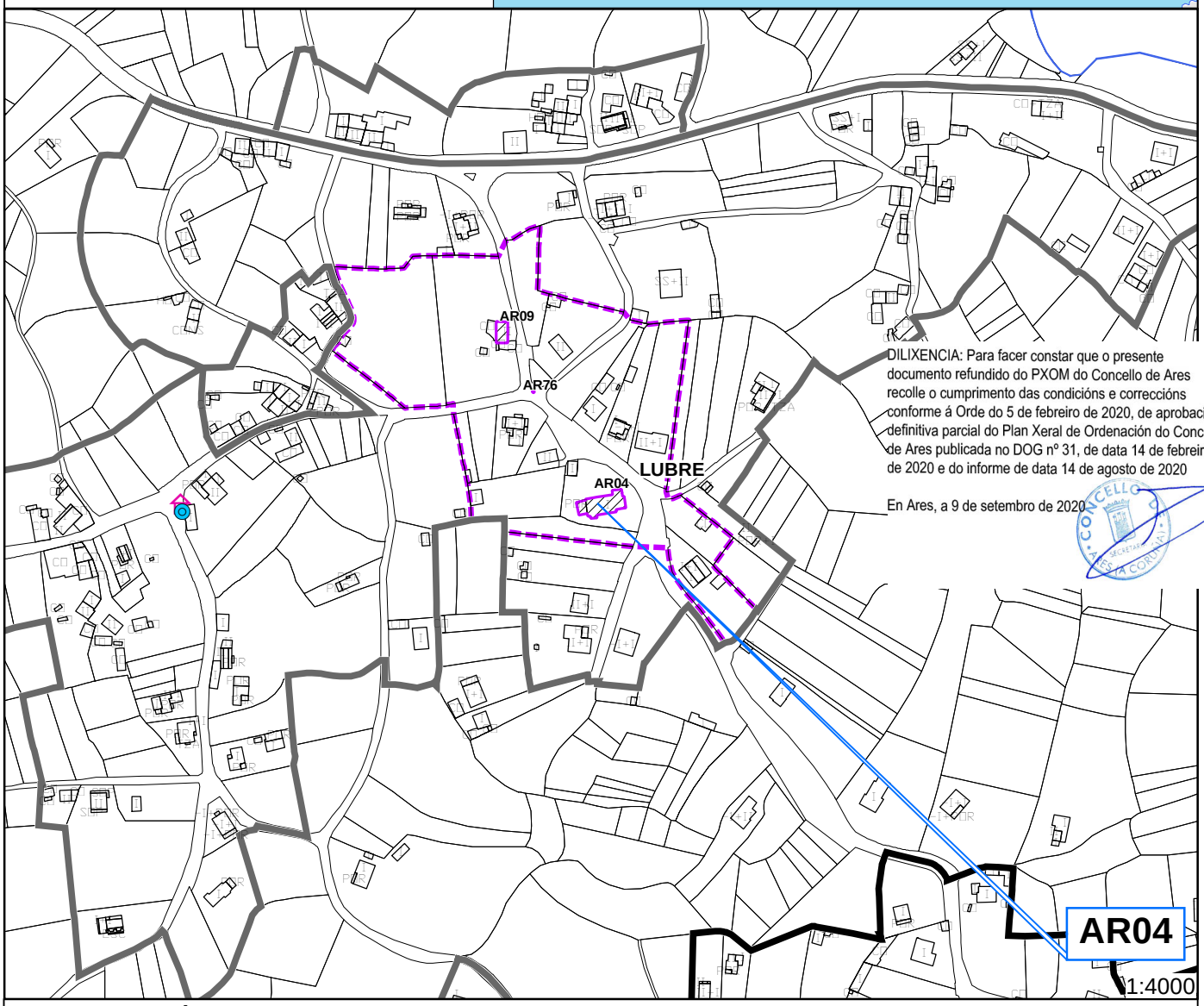

DILIXENCIA: Para facer constar que o presente documento refundido do PXOM do Concello de Ares recolle o cumprimento das condicións e correccións conforme á Orde do 5 de febreiro de 2020, de aprobación definitiva parcial do Plan Xeral de Ordenación do Concello de Ares publicada no DOG nº 31, de data 14 de febreiro de 2020 e do informe de data 14 de agosto de 2020

En Ares, a 9 de setembro de 2020

CONSERVACIÓN:

GRAO DE CONSERVACIÓN: Bo

DETERMINACIÓNS:

NIVEL DE PROTECCIÓN: GRADO I

DETERMINACIÓNS: para conservación, rehabilitación, mellora ou recuperación

Conservación, Consolidación e Restauración

ANEXO IMAXES:

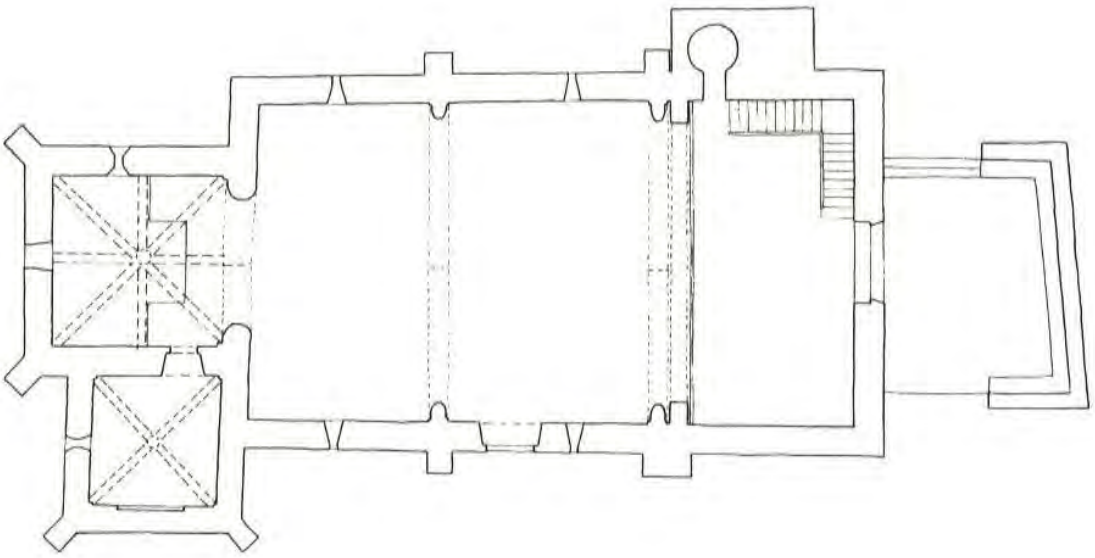

(A)



(B)

DILIXENCIA: Para facer constar que o presente documento refundido do PXOM do Concello de Ares recolle o cumprimento das condicións e correccións conforme á Orde do 5 de febreiro de 2020, de aprobación definitiva parcial do Plan Xeral de Ordenación do Concello de Ares publicada no DOG nº 31, de data 14 de febreiro de 2020 e do informe de data 14 de agosto de 2020

En Ares, a 9 de setembro de 2020

ANEXO IMAGENES:



(C)

(D)



(E)

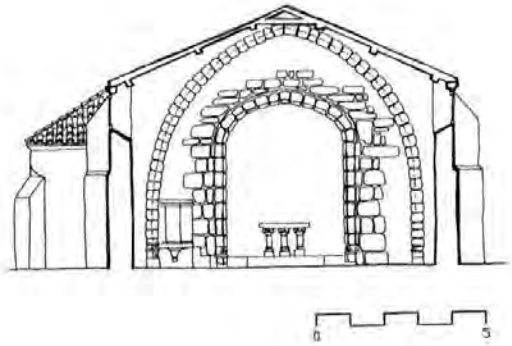

(F)

DILIXENCIA: Para facer constar que o presente documento refundido do PXOM do Concello de Ares recolle o cumprimento das condicións e correccións conforme á Orde do 5 de febreiro de 2020, de aprobación definitiva parcial do Plan Xeral de Ordenación do Concello de Ares publicada no DOG nº 31, de data 14 de febreiro de 2020 e do informe de data 14 de agosto de 2020

En Ares, a 9 de setembro de 2020

CONCELLO ARES SECRETARIA CORUÑA

PLAN XERAL DE ORDENACION MUNICIPAL DE ARES

CATALOGO DE PATRIMONIO HISTORICO - ARTISTICO E ETNOGRAFICO

CÓDIGO: **AR05**

IDENTIFICACIÓN:

NOME:
Casa Rectoral na Rúa Rectoral

TITULARIDADE: Privada

TIPOLOXÍA: Arquitectura relixiosa

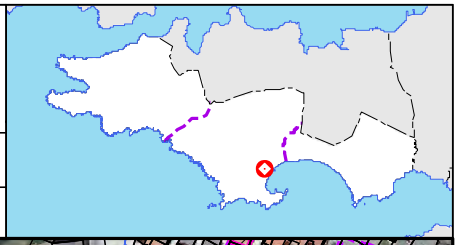

LOCALIZACIÓN:

PARROQUIA: ARES

LUGAR: ARES

COORDENADAS UTM (ETRS 89 FUSO 29):

X: 561.090 | Y: 4.808.535

CLASE DE SOLO:
Solo Urbano

CATEGORÍA SOLO
S.U./Casco Antigo

ORDENANZA:
S.U./Casco Antigo

ENDEREZO:
Rúa Rectoral

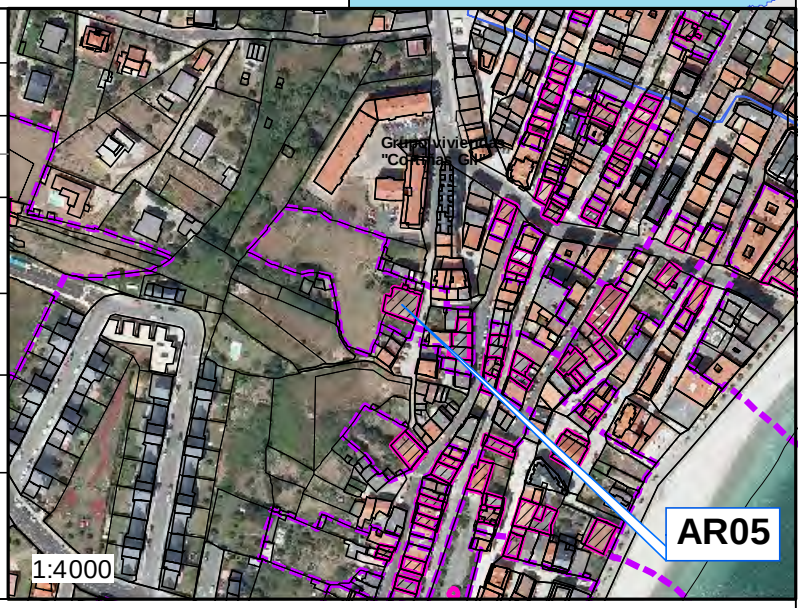

DESCRICIÓN:

Edificación do ano 1696, de planta cadrada. Distribución simétrica dos vans na fachada e que presenta tamén un bó tratamento de pedra nos mesmos. Conserva o aleiro de madeira e coma elemento de interese unha escaleira de pedra de subida á planta superior rematada nun pórche aturado por piares traballados. Posúe finca con horta e cara ela ábrese unha galería con piares de formigón. Na fachada cara a rúa hai un espazo á dereita da rectoral que ten cuberta a dúas augas e fai de garaxe; dende eiquí sobe unha escaleira cara a planta superior. Foi anexo de lubre ate que no ano 1868 o cardeal García Cuesta, nomeouno matriz. Fábrica de mampostería enfoscada e pintada de branco, agás nos esquinais i enmarcados dos váns que son de sillería de granito visto. Estrutura de muros de carga e forxados de madeira. Cuberta de madeira e tella curva. Reformas feitas no ano 1940. Adícase a vivenda e o seu estado de conservación é regular.

DILIXENCIA: Para facer constar que o presente documento refundido do PXOM do Concello de Ares recolle o cumprimento das condicións e correccións conforme á Orde do 5 de febreiro de 2020, de aprobación definitiva parcial do Plan Xeral de Ordenación do Concello de Ares publicada no DOG nº 31, de data 14 de febreiro de 2020 e do informe de data 14 de agosto de 2020

En Ares, a 9 de setembro de 2020

PLAN XERAL DE ORDENACION MUNICIPAL DE ARES

CATALOGO DE PATRIMONIO HISTORICO - ARTISTICO E ETNOGRAFICO

CÓDIGO: **AR05**

Folla 2 de 2

PLANO Esc. 1/1.000 Nº : **4 Hoja 4 de 7**

PLANO Esc. 1/2.000 Nº : **3.1.5**

PLANO Esc. 1/5.000 Nº : **2.1 Hoja 4 de 5**

PATRIMONIO

- Fonte
- Lavadoiro
- Ben a protexer
- Contorno de protección

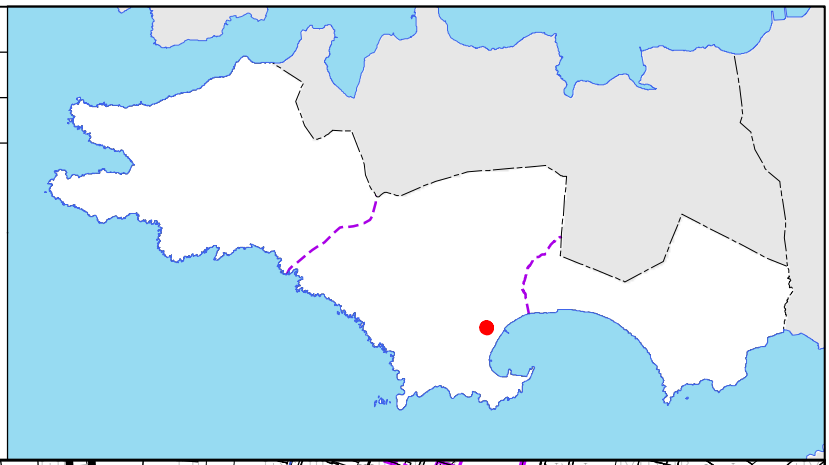

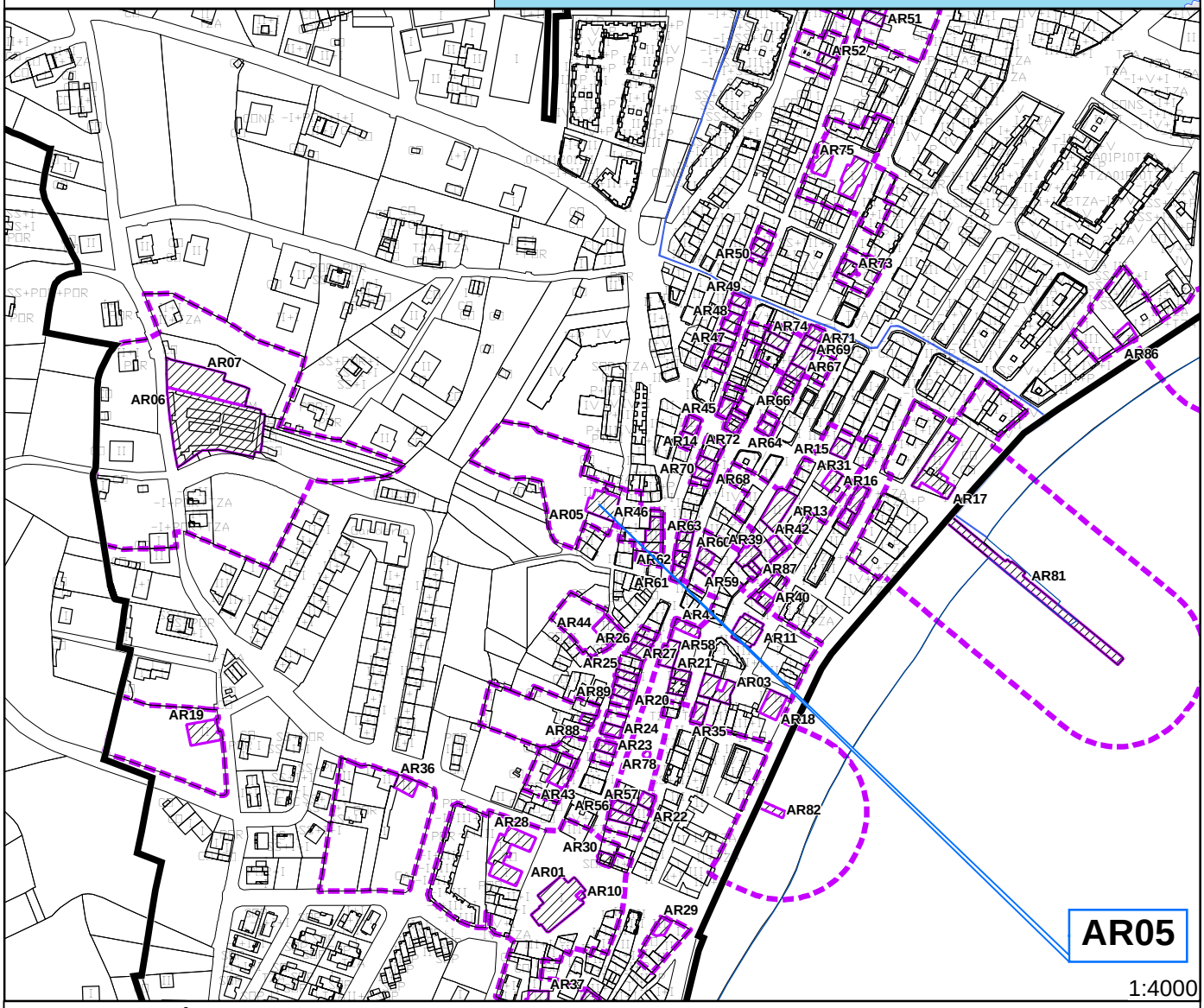

CONSERVACIÓN:

GRAO DE CONSERVACIÓN: Malo

DETERMINACIÓNS:

NIVEL DE PROTECCIÓN: GRADO II

DETERMINACIÓNS: para conservación, rehabilitación, mellora ou recuperación

Conservación, Consolidación, Restauración e Rehabilitación

DILIXENCIA: Para facer constar que o presente documento refundido do PXOM do Concello de Ares recolle o cumprimento das condicións e correccións conforme á Orde do 5 de febreiro de 2020, de aprobación definitiva parcial do Plan Xeral de Ordenación do Concello de Ares publicada no DOG nº 31, de data 14 de febreiro de 2020 e do informe de data 14 de agosto de 2020

En Ares, a 9 de setembro de 2020

PLAN XERAL DE ORDENACION MUNICIPAL DE ARES

CATALOGO DE PATRIMONIO HISTORICO - ARTISTICO E ETNOGRAFICO

CÓDIGO: **AR06**

Folla 1 de 2

IDENTIFICACIÓN:

NOME:
Cemiterio de Ares

TITULARIDADE: Privada Igrexa

TIPOLOXÍA: Arquitectura relixiosa

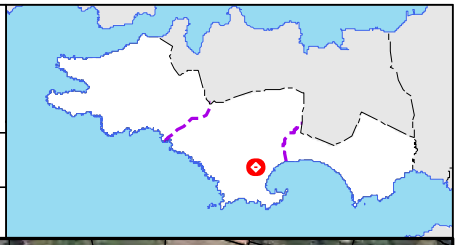

LOCALIZACIÓN:

PARROQUIA: ARES

LUGAR: ARES

COORDENADAS UTM (ETRS 89 FUSO 29):

X: 560.851 | Y: 4.808.583

CLASE DE SOLO:
Solo Urbano

CATEGORÍA SOLO
S.U./Dotacións

ORDENANZA:
S.U./Dotacións

ENDEREZO:
Rúa La Paz

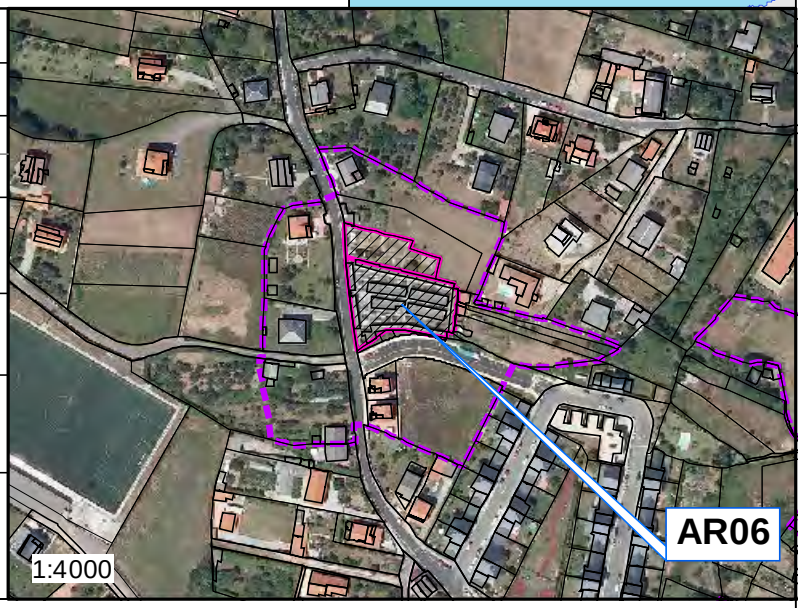

DESCRICIÓN:

Cemiterio cunha entrada moi traballada e cun bonito xardín.

DILIXENCIA: Para facer constar que o presente documento refundido do PXOM do Concello de Ares recolle o cumprimento das condicións e correccións conforme á Orde do 5 de febreiro de 2020, de aprobación definitiva parcial do Plan Xeral de Ordenación do Concello de Ares publicada no DOG nº 31, de data 14 de febreiro de 2020 e do informe de data 14 de agosto de 2020

En Ares, a 9 de setembro de 2020

PLAN XERAL DE ORDENACION MUNICIPAL DE ARES

CATALOGO DE PATRIMONIO HISTORICO - ARTISTICO E ETNOGRAFICO

CÓDIGO: **AR06**

Folla 2 de 2

PLANO Esc. 1/1.000 Nº : **4 Hoja 4 de 7**

PLANO Esc. 1/2.000 Nº : **3.1.5**

PLANO Esc. 1/5.000 Nº : **2.1 Hoja 4 de 5**

PATRIMONIO

- Fonte
- Lavadoiro
- Ben a protexer
- Contorno de protección

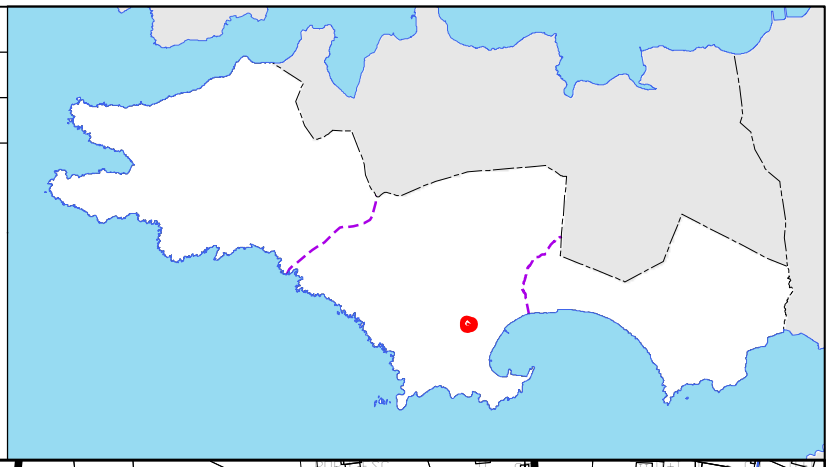

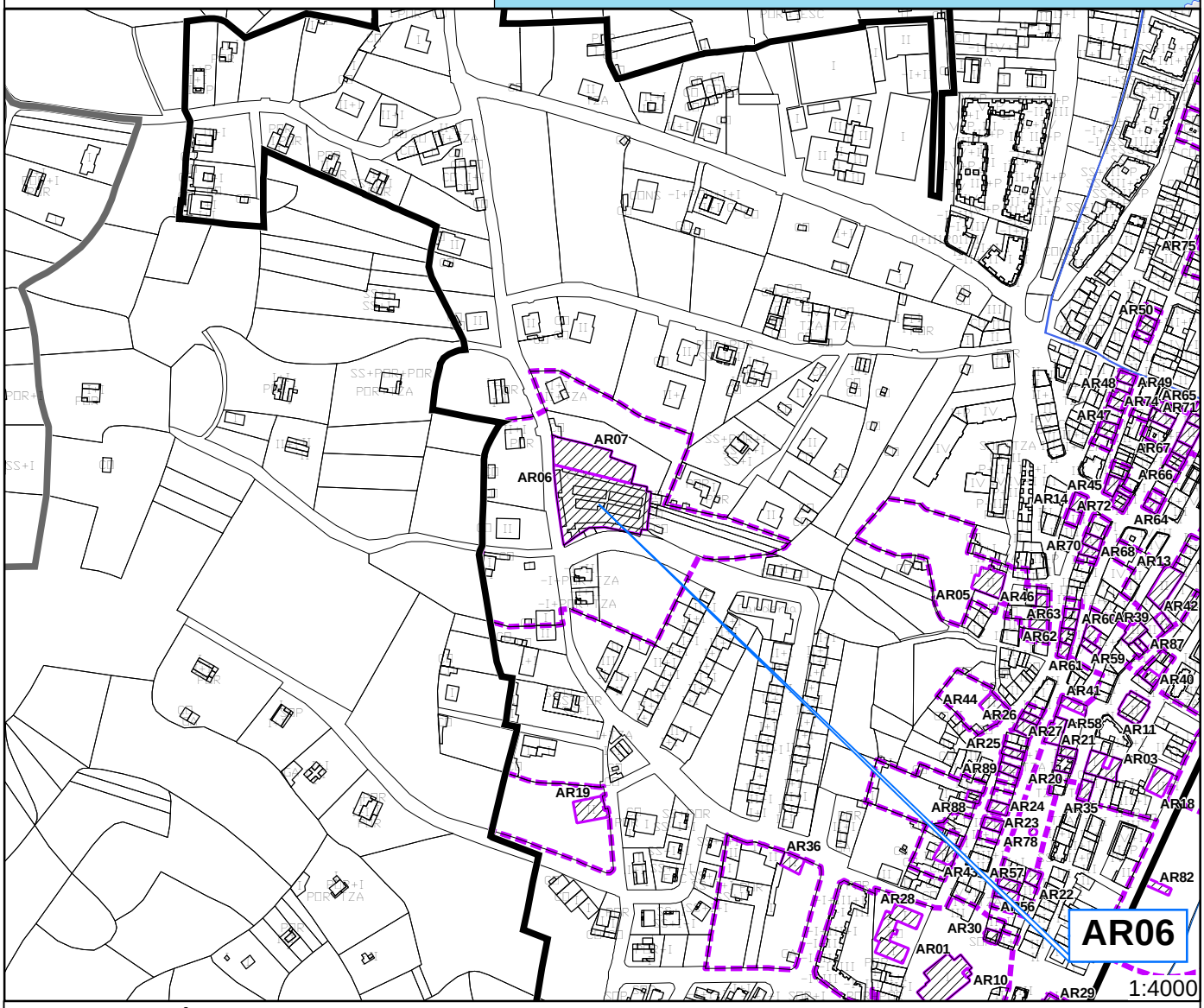

CONSERVACIÓN:

GRAO DE CONSERVACIÓN: Bo

DETERMINACIÓNS:

NIVEL DE PROTECCIÓN: GRADO II

DETERMINACIÓNS: para conservación, rehabilitación, mellora ou recuperación

Conservación, Consolidación, Restauración e Rehabilitación

DILIXENCIA: Para facer constar que o presente documento refundido do PXOM do Concello de Ares recolle o cumprimento das condicións e correccións conforme á Orde do 5 de febreiro de 2020, de aprobación definitiva parcial do Plan Xeral de Ordenación do Concello de Ares publicada no DOG nº 31, de data 14 de febreiro de 2020 e do informe de data 14 de agosto de 2020

En Ares, a 9 de setembro de 2020

PLAN XERAL DE ORDENACION MUNICIPAL DE ARES

CATALOGO DE PATRIMONIO HISTORICO - ARTISTICO E ETNOGRAFICO

CÓDIGO: **AR07**

Folla 1 de 2

IDENTIFICACIÓN:

NOME:
Cemiterio civil de Ares

TITULARIDADE: Pública Municipal

TIPOLOXÍA: Arquitectura civil

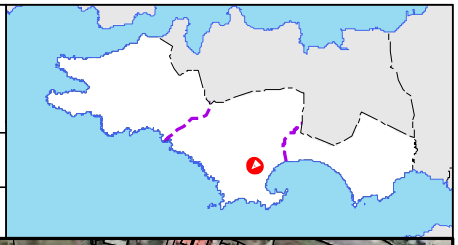

LOCALIZACIÓN:

PARROQUIA: ARES

LUGAR: ARES

COORDENADAS UTM (ETRS 89 FUSO 29):

X: 560.846 | Y: 4.808.610

CLASE DE SOLO:
Solo Urbano

CATEGORÍA SOLO
S.U./Dotacións

ORDENANZA:
S.U./Dotacións

ENDEREZO:
Rúa La Paz

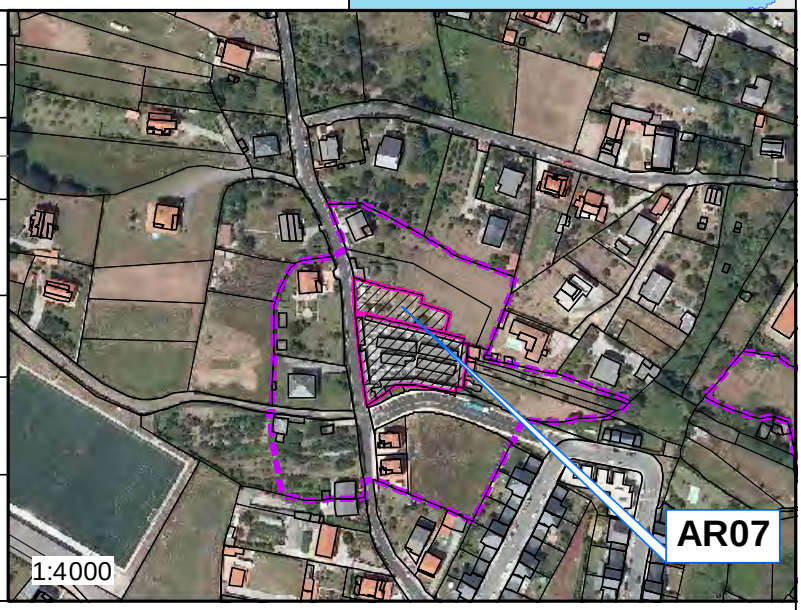

DESCRICIÓN:

DILIXENCIA: Para facer constar que o presente documento refundido do PXOM do Concello de Ares recolle o cumprimento das condicións e correccións conforme á Orde do 5 de febreiro de 2020, de aprobación definitiva parcial do Plan Xeral de Ordenación do Concello de Ares publicada no DOG nº 31, de data 14 de febreiro de 2020 e do informe de data 14 de agosto de 2020

En Ares, a 9 de setembro de 2020

PLAN XERAL DE ORDENACION MUNICIPAL DE ARES

CATALOGO DE PATRIMONIO HISTORICO - ARTISTICO E ETNOGRAFICO	CÓDIGO: **AR07** Folla 2 de 2

PLANO Esc. 1/1.000 Nº : **4 Hoja 4 de 7**

PLANO Esc. 1/2.000 Nº : **3.1.5**

PLANO Esc. 1/5.000 Nº : **2.1 Hoja 4 de 5**

PATRIMONIO

- Fonte
- Lavadoiro
- Ben a protexer
- Contorno de protección

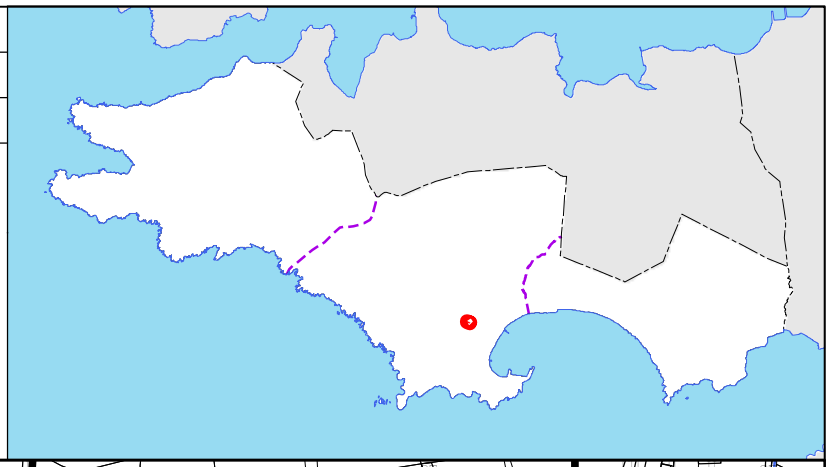

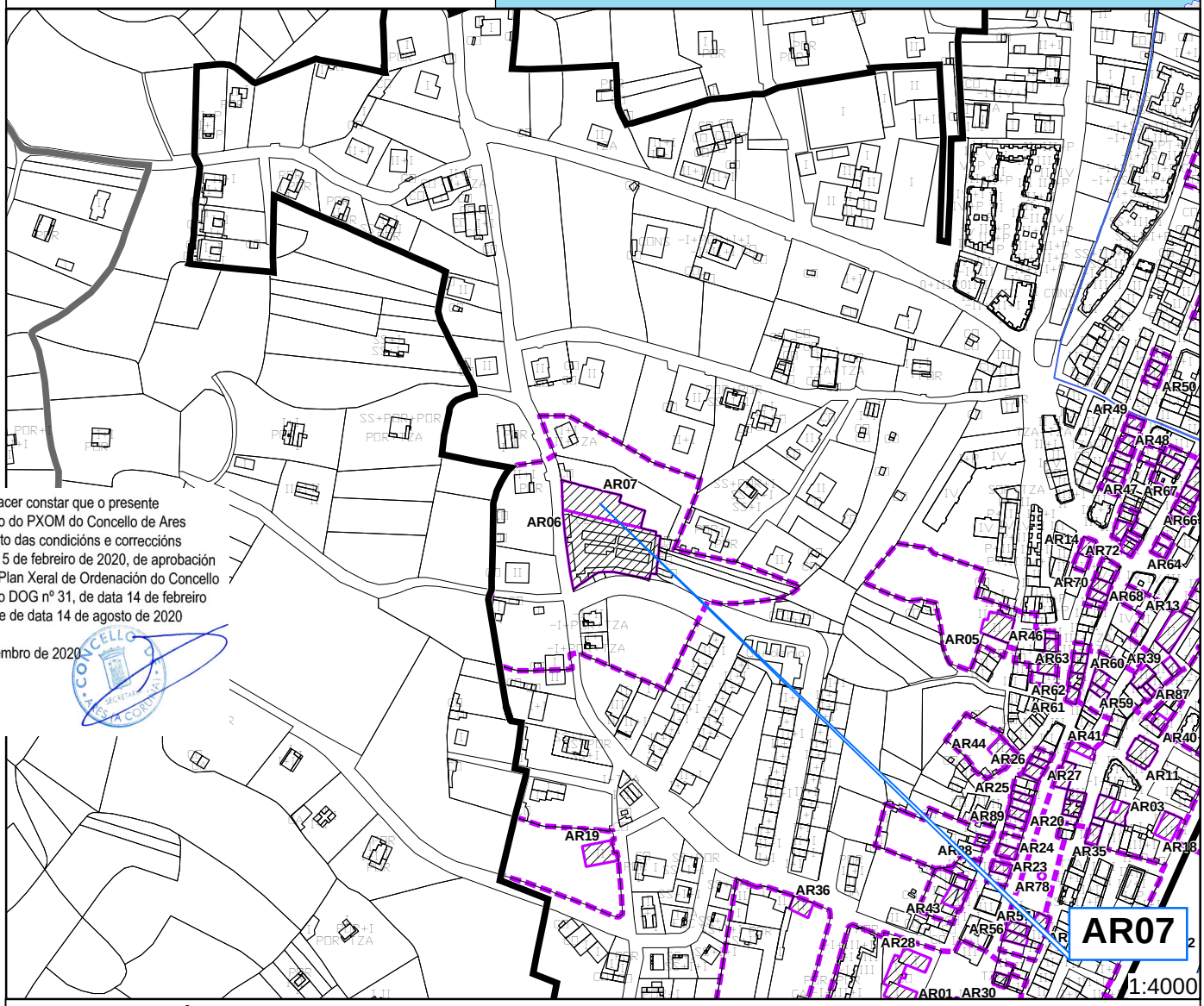

DILIXENCIA: Para facer constar que o presente documento refundido do PXOM do Concello de Ares recolle o cumprimento das condicións e correccións conforme á Orde do 5 de febreiro de 2020, de aprobación definitiva parcial do Plan Xeral de Ordenación do Concello de Ares publicada no DOG nº 31, de data 14 de febreiro de 2020 e do informe de data 14 de agosto de 2020

En Ares, a 9 de setembro de 2020

CONSERVACIÓN:

GRAO DE CONSERVACIÓN: Bo

DETERMINACIÓNS:

NIVEL DE PROTECCIÓN: GRADO II

DETERMINACIÓNS: para conservación, rehabilitación, mellora ou recuperación

Conservación, Consolidación, Restauración e Rehabilitación

PLAN XERAL DE ORDENACION MUNICIPAL DE ARES

CATALOGO DE PATRIMONIO HISTORICO - ARTISTICO E ETNOGRAFICO

CÓDIGO: **AR08**

Folla 1 de 2

IDENTIFICACIÓN:

NOME:
A Telleira

TITULARIDADE: Privada

TIPOLOXÍA: Arquitectura civil

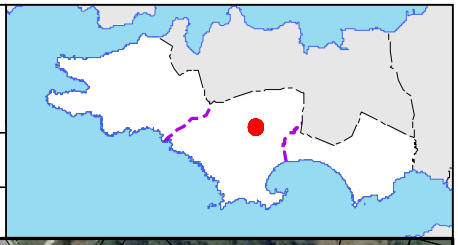

LOCALIZACIÓN:

PARROQUIA: ARES

LUGAR: ARES

COORDENADAS UTM (ETRS 89 FUSO 29):

X: 560.853 | Y: 4.809.648

CLASE DE SOLO:
Solo Rústico PO

CATEGORÍA SOLO
S.R.P.P./Patrimonio

ORDENANZA:
S.R.P.P./Patrimonio

ENDEREZO:
- - -

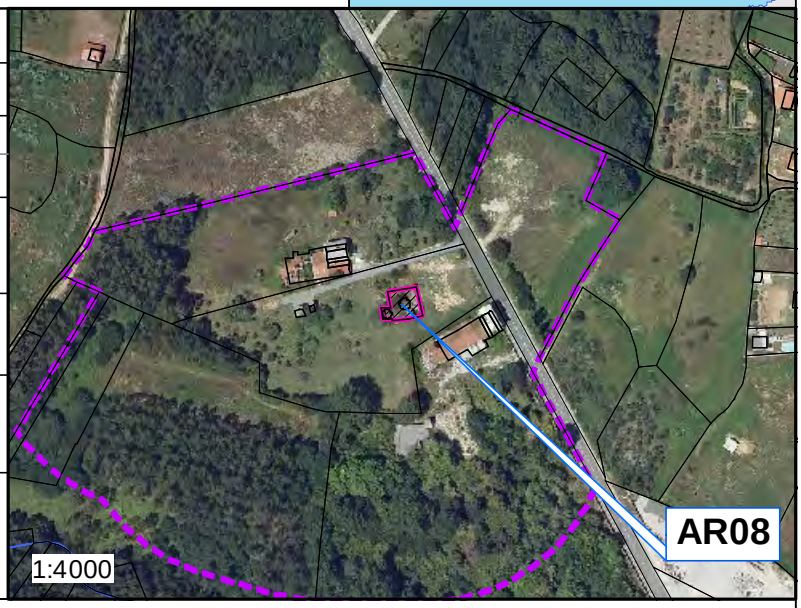

DESCRICIÓN:

Telleira formada por dous fornos, o pequeno construído no ano 1.940 e o grande no ano 1.950. Funcionou ata o ano 1.972 aproximadamente. Actualmente está en ruínas.

DILIXENCIA: Para facer constar que o presente documento refundido do PXOM do Concello de Ares recolle o cumprimento das condicións e correccións conforme á Orde do 5 de febreiro de 2020, de aprobación definitiva parcial do Plan Xeral de Ordenación do Concello de Ares publicada no DOG nº 31, de data 14 de febreiro de 2020 e do informe de data 14 de agosto de 2020

En Ares, a 9 de setembro de 2020

PLAN XERAL DE ORDENACION MUNICIPAL DE ARES

CATALOGO DE PATRIMONIO HISTORICO - ARTISTICO E ETNOGRAFICO

CÓDIGO: **AR08**

Folla 2 de 2

PLANO Esc. 1/1.000 Nº : **- - -**

PLANO Esc. 1/2.000 Nº : **3.1.4**

PLANO Esc. 1/5.000 Nº : **2.1 Hoja 4 de 5**

PATRIMONIO

- Fonte
- Lavadoiro
- Ben a protexer
- Contorno de protección

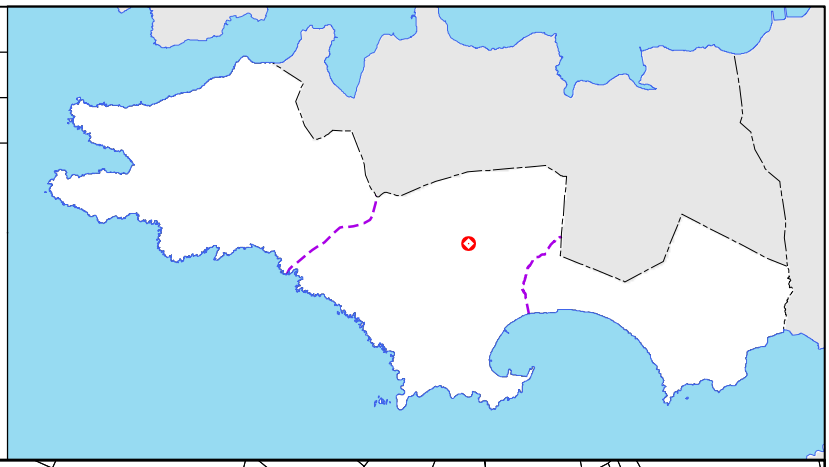

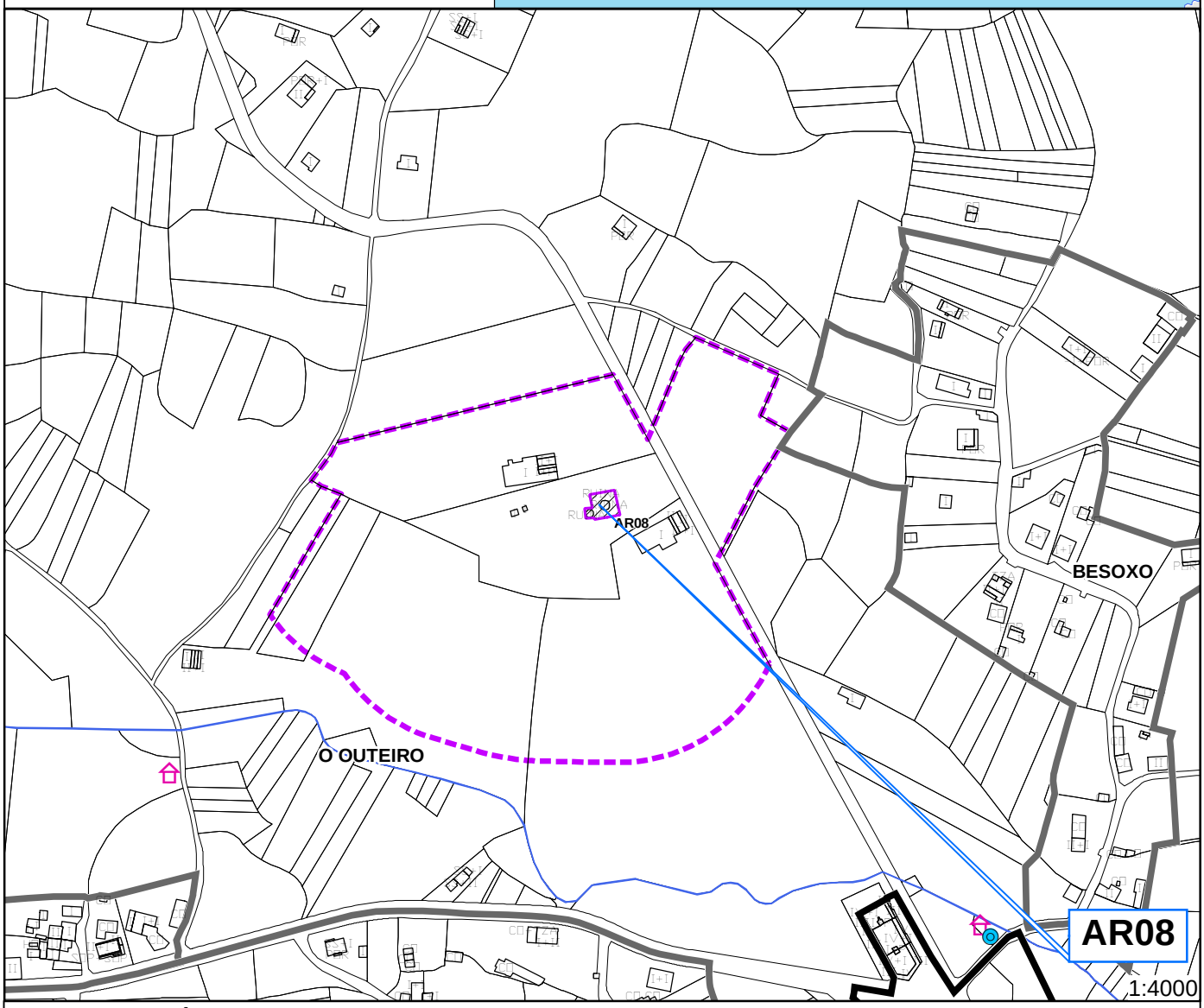

CONSERVACIÓN:

GRAO DE CONSERVACIÓN: Malo

DETERMINACIÓNS:

NIVEL DE PROTECCIÓN: GRADO III

DETERMINACIÓNS: para conservación, rehabilitación, mellora ou recuperación

Conservación, Consolidación e Restauración

DILIXENCIA: Para facer constar que o presente documento refundido do PXOM do Concello de Ares recolle o cumprimento das condicións e correccións conforme á Orde do 5 de febreiro de 2020, de aprobación definitiva parcial do Plan Xeral de Ordenación do Concello de Ares publicada no DOG nº 31, de data 14 de febreiro de 2020 e do informe de data 14 de agosto de 2020

En Ares, a 9 de setembro de 2020

PLAN XERAL DE ORDENACION MUNICIPAL DE ARES

CATALOGO DE PATRIMONIO HISTORICO - ARTISTICO E ETNOGRAFICO

CÓDIGO: **AR09**

Folla 1 de 2

IDENTIFICACIÓN:

NOME:
Pazo de Lubre

TITULARIDADE: Privada

TIPOLOXÍA: Arquitectura civil

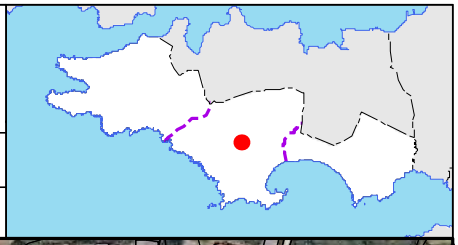

LOCALIZACIÓN:

PARROQUIA: ARES

LUGAR: LUBRE

COORDENADAS UTM (ETRS 89 FUSO 29):

X: 560.481 | Y: 4.809.248

CLASE DE SOLO:
Solo de Núcleo Rural

CATEGORÍA SOLO
S.N.R./Patrimonio

ORDENANZA:
S.N.R./Patrimonio

ENDEREZO:
- - -

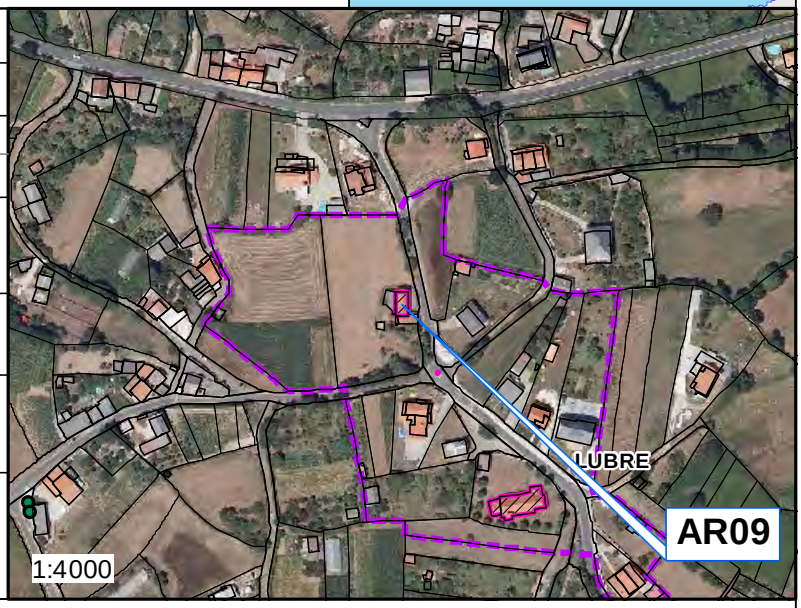

DESCRICIÓN: B.I.C.

Edificio de planta cadrada sinxela, de muros de cor branca, que de non ser polos escudos da fachada non adiviñaríamos a importancia que tivo coma fogar dos Anido e dos Solloso, nobres da bisbarra. Planta baixa que ábrese cara o exterior en amplos ventanais que se repiten na planta alta. Sobor do lintel de entrada é no dunha fiestra ollanse os escudos da casa. Iste último está case que borrado. E de salientar na fachada unha figura labrada en granito tamén moi confusa. Hoxe en día o edificio está habitado polos descendentes dos seus primeiros donos, que se adican a cultiva-la terra. Ben afectado polos artigos 83 e 92 da LPCG e o Decreto 571/1963, do 14 de marzo, sobre protección dos escudos, tendo os escudos a condición de BIC pola aplicación do Decreto

DILIXENCIA: Para facer constar que o presente documento refundido do PXOM do Concello de Ares recolle o cumprimento das condicións e correccións conforme á Orde do 5 de febreiro de 2020, de aprobación definitiva parcial do Plan Xeral de Ordenación do Concello de Ares publicada no DOG nº 31, de data 14 de febreiro de 2020 e do informe de data 14 de agosto de 2020

En Ares, a 9 de setembro de 2020

PLAN XERAL DE ORDENACION MUNICIPAL DE ARES

CATALOGO DE PATRIMONIO HISTORICO - ARTISTICO E ETNOGRAFICO

CÓDIGO: **AR09**

Folla 2 de 2

PLANO Esc. 1/1.000 Nº : **- - -**

PLANO Esc. 1/2.000 Nº : **3.1.5**

PLANO Esc. 1/5.000 Nº : **2.1 Hoja 4 de 5**

PATRIMONIO

- Fonte
- Lavadoiro
- Ben a protexer
- Contorno de protección

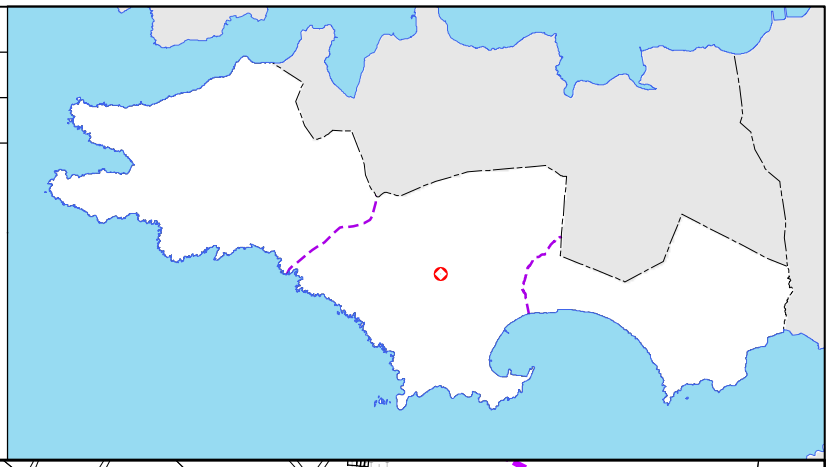

DILIXENCIA: Para facer constar que o presente documento refundido do PXOM do Concello de Ares recolle o cumprimento das condicións e correccións conforme á Orde do 5 de febreiro de 2020, de aprobación definitiva parcial do Plan Xeral de Ordenación do Concello de Ares publicada no DOG nº 31, de data 14 de febreiro de 2020 e do informe de data 14 de agosto de 2020

En Ares, a 9 de setembro de 2020

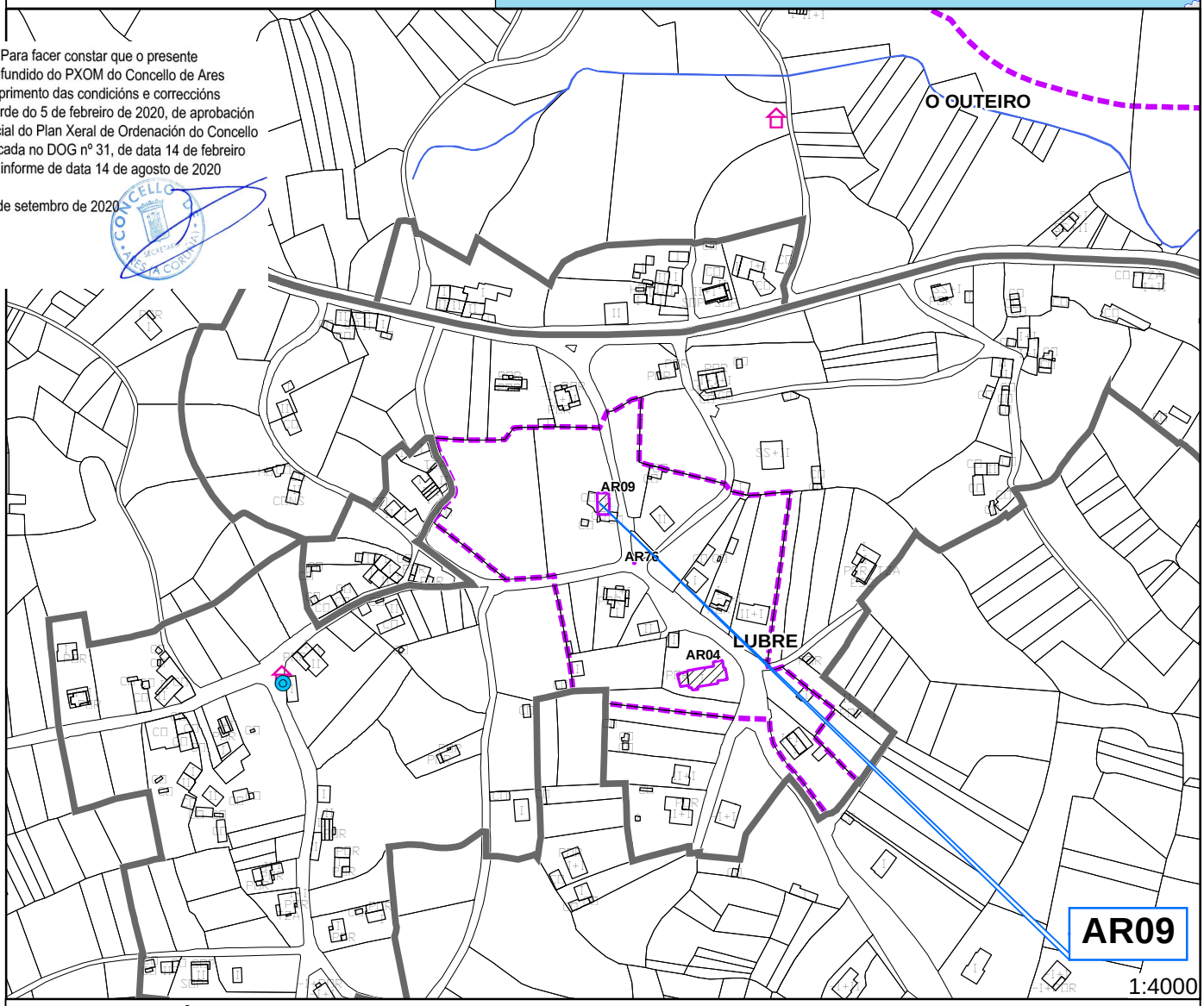

CONSERVACIÓN:

GRAO DE CONSERVACIÓN: Bo

DETERMINACIÓNS:

NIVEL DE PROTECCIÓN: GRADO II

DETERMINACIÓNS: para conservación, rehabilitación, mellora ou recuperación

Conservación, Consolidación, Restauración e Rehabilitación

PLAN XERAL DE ORDENACION MUNICIPAL DE ARES

CATALOGO DE PATRIMONIO HISTORICO - ARTISTICO E ETNOGRAFICO

CÓDIGO: **AR10**

Folla 1 de 2

IDENTIFICACIÓN:

NOME:
Torre do Reloxo

TITULARIDADE: Privada

TIPOLOXÍA: Arquitectura civil

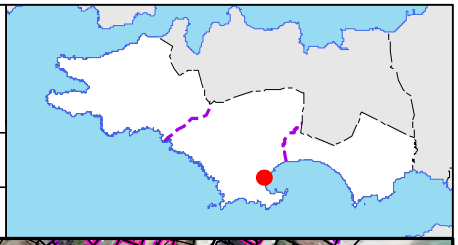

LOCALIZACIÓN:

PARROQUIA: ARES

LUGAR: ARES

COORDENADAS UTM (ETRS 89 FUSO 29):

X: 561.076 | Y: 4.808.295

CLASE DE SOLO:
Solo Urbano

CATEGORÍA SOLO
S.U./Dotacións

ORDENANZA:
S.U./Dotacións

ENDEREZO:
Praza da Igrexa

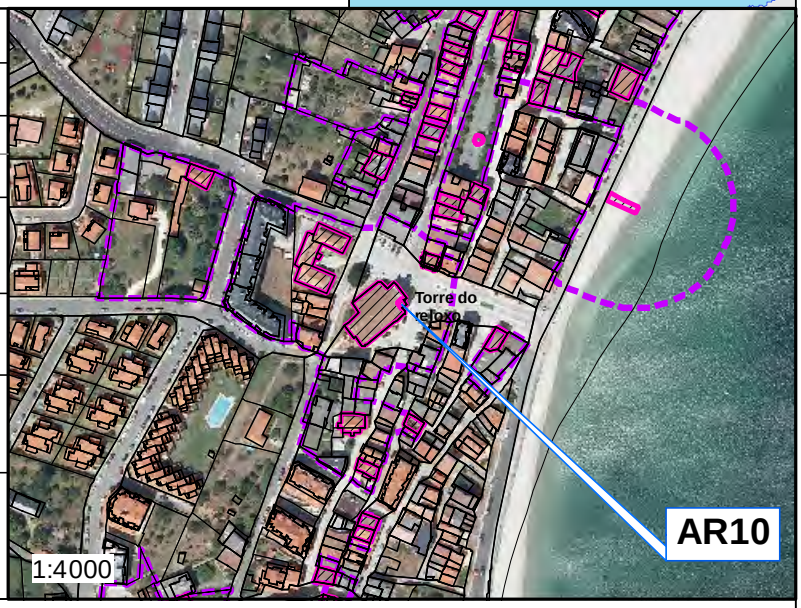

DESCRICIÓN:

Adousada á Igrexa. Construción de estilo prateresco de planta cadrada. Fábrica de sillería contas de dous corpos: un, inferior, outísimo e sinxelo; o outro superior, curto, con van (en cada faciana) de arcavan de medio punto dobrado sobor de imposta. O conxunto enmascarado por revoques, repintados e un remate de cemento a xeito de pérgola.

DILIXENCIA: Para facer constar que o presente documento refundido do PXOM do Concello de Ares recolle o cumprimento das condicións e correccións conforme á Orde do 5 de febreiro de 2020, de aprobación definitiva parcial do Plan Xeral de Ordenación do Concello de Ares publicada no DOG nº 31, de data 14 de febreiro de 2020 e do informe de data 14 de agosto de 2020

En Ares, a 9 de setembro de 2020

CONCELLO ARES A CORUÑA SECRETARIA

PLAN XERAL DE ORDENACION MUNICIPAL DE ARES

CATALOGO DE PATRIMONIO HISTORICO - ARTISTICO E ETNOGRAFICO

CÓDIGO: **AR10**

Folla 2 de 2

PLANO Esc. 1/1.000 Nº : **4 Hoja 6 de 7**

PLANO Esc. 1/2.000 Nº : **- - -**

PLANO Esc. 1/5.000 Nº : **2.1 Hoja 4 de 5**

PATRIMONIO

- Fonte
- Lavadoiro
- Ben a protexer
- Contorno de protección

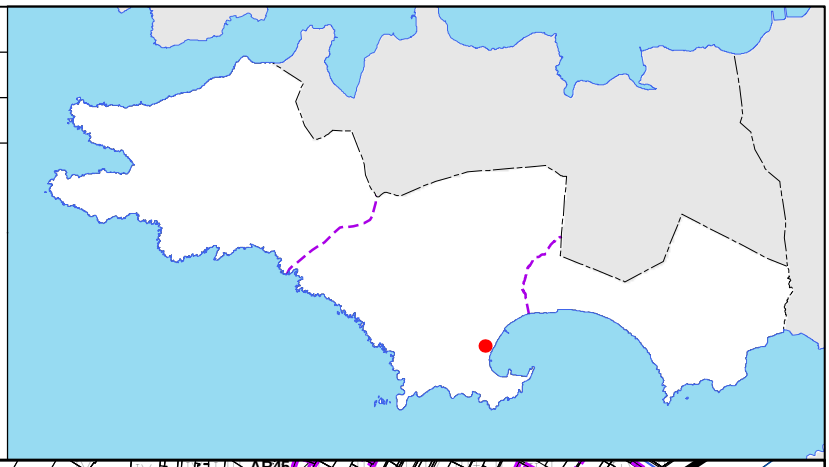

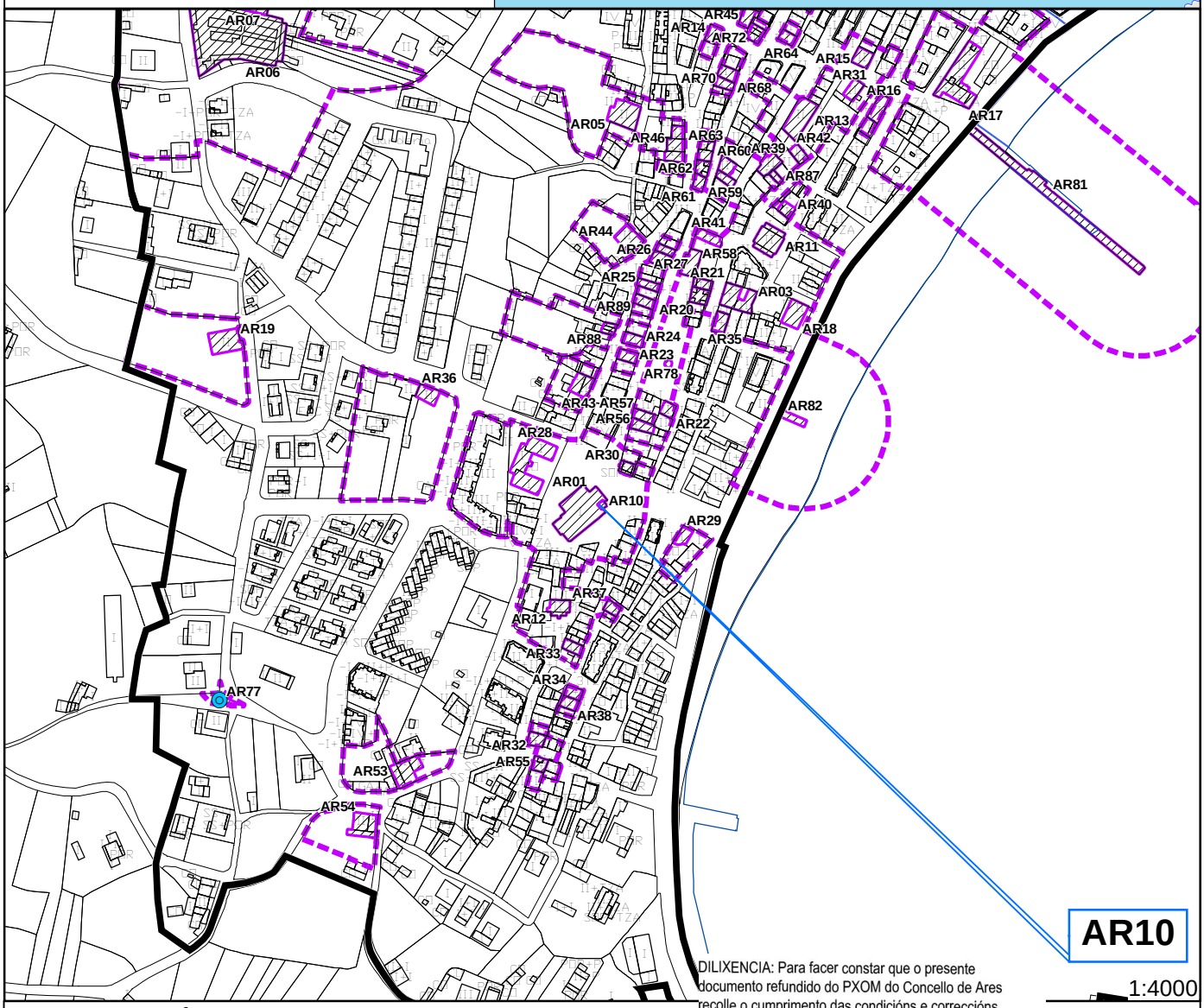

CONSERVACIÓN:

GRAO DE CONSERVACIÓN: Bo

DETERMINACIÓNS:

NIVEL DE PROTECCIÓN: GRADO I

DETERMINACIÓNS: para conservación, rehabilitación, mellora ou recuperación

Conservación, Consolidación e Restauración

DILIXENCIA: Para facer constar que o presente documento refundido do PXOM do Concello de Ares recolle o cumprimento das condicións e correccións conforme á Orde do 5 de febreiro de 2020, de aprobación definitiva parcial do Plan Xeral de Ordenación do Concello de Ares publicada no DOG nº 31, de data 14 de febreiro de 2020 e do informe de data 14 de agosto de 2020

En Ares, a 9 de setembro de 2020

PLAN XERAL DE ORDENACION MUNICIPAL DE ARES

CATALOGO DE PATRIMONIO HISTORICO - ARTISTICO E ETNOGRAFICO

CÓDIGO: **AR11**

IDENTIFICACIÓN:

NOME:
Mercado. Rúas Santa Bárbara e Franxa

TITULARIDADE: Privada

TIPOLOXÍA: Arquitectura civil

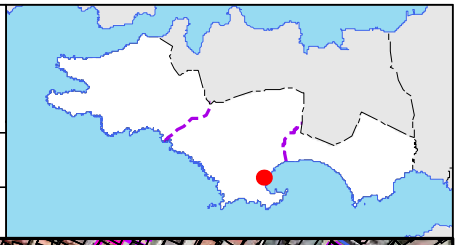

LOCALIZACIÓN:

PARROQUIA: ARES

LUGAR: ARES

COORDENADAS UTM (ETRS 89 FUSO 29):

X: 561.178 | Y: 4.808.458

CLASE DE SOLO:
Solo Urbano

CATEGORÍA SOLO
S.U./Dotacións

ORDENANZA:
S.U./Dotacións

ENDEREZO:
Praza da Igrexa

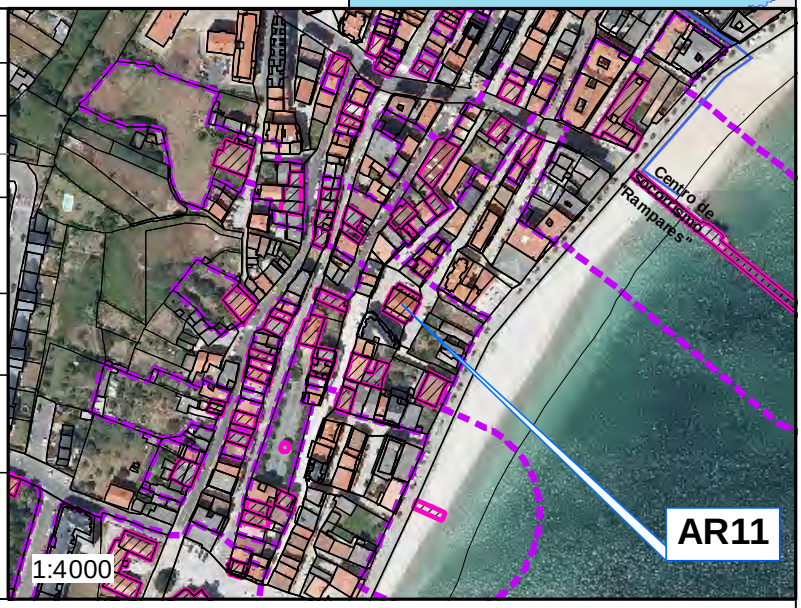

DESCRICIÓN:

Edificio construído entre os anos 1956 e 1966, nun solar pertencente ao Concello, O edificio, de regular simetría e cuberta en cerchas de madeira, posúe dous accesos principais e un terceiro lateral, e os seus vans, foron en parte pechados ou modifica

DILIXENCIA: Para facer constar que o presente documento refundido do PXOM do Concello de Ares recolle o cumprimento das condicións e correccións conforme á Orde do 5 de febreiro de 2020, de aprobación definitiva parcial do Plan Xeral de Ordenación do Concello de Ares publicada no DOG nº 31, de data 14 de febreiro de 2020 e do informe de data 14 de agosto de 2020

En Ares, a 9 de setembro de 2020

PLAN XERAL DE ORDENACION MUNICIPAL DE ARES

CATALOGO DE PATRIMONIO HISTORICO - ARTISTICO E ETNOGRAFICO

CÓDIGO: **AR11**

Folla 2 de 4

PLANO Esc. 1/1.000 Nº : **4 Hoja 4 de 7**

PLANO Esc. 1/2.000 Nº : **3.1.5**

PLANO Esc. 1/5.000 Nº : **2.1 Hoja 4 de 5**

PATRIMONIO

- Fonte
- Lavadoiro
- Ben a protexer
- Contorno de protección

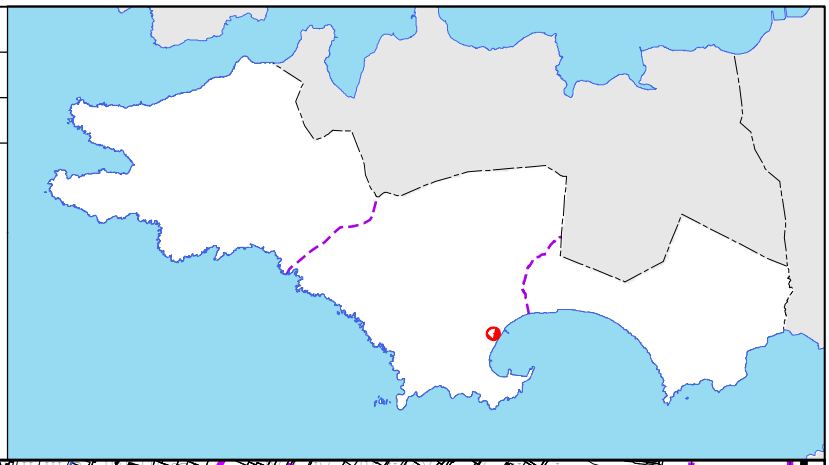

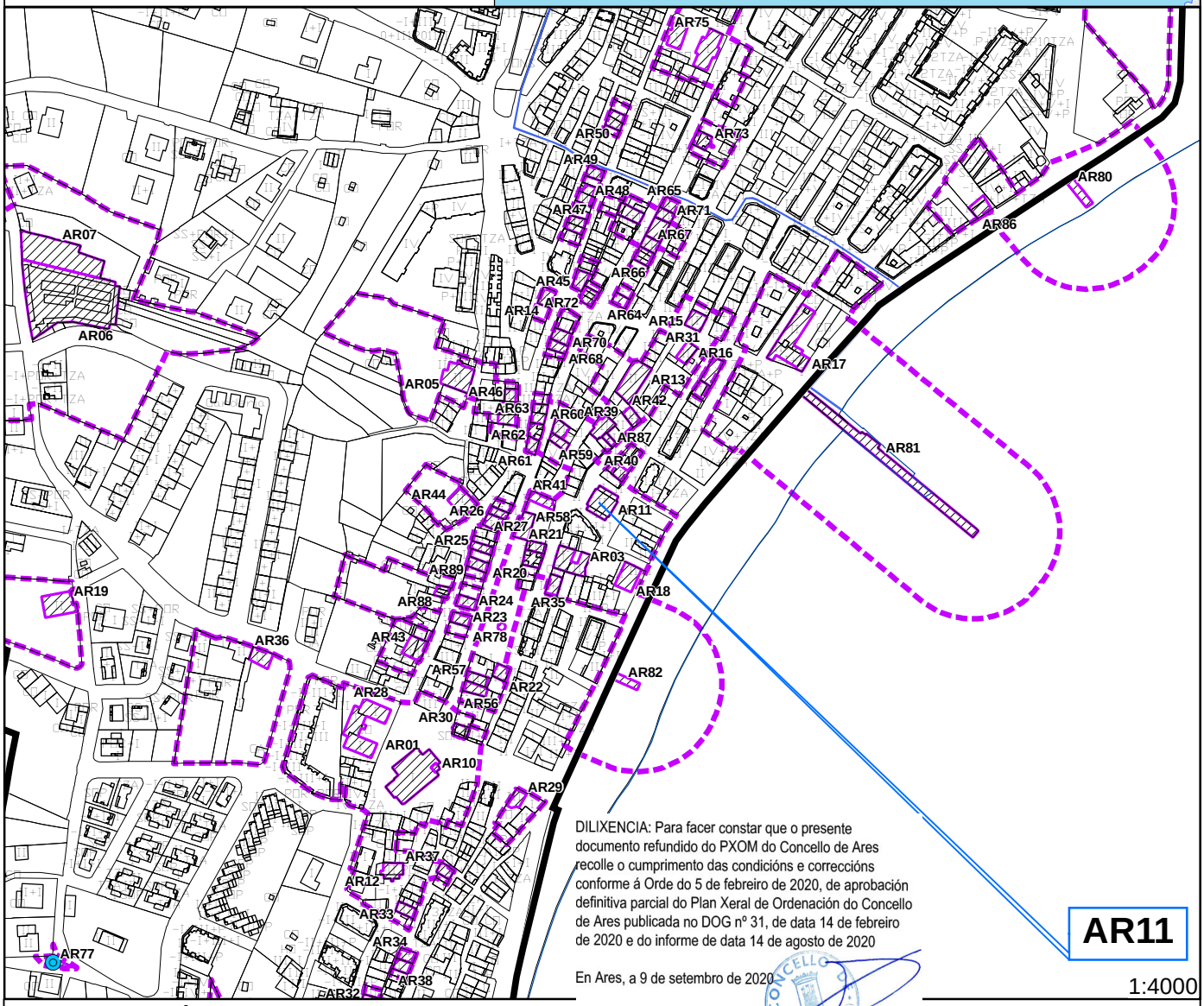

DILIXENCIA: Para facer constar que o presente documento refundido do PXOM do Concello de Ares recolle o cumprimento das condicións e correccións conforme á Orde do 5 de febreiro de 2020, de aprobación definitiva parcial do Plan Xeral de Ordenación do Concello de Ares publicada no DOG nº 31, de data 14 de febreiro de 2020 e do informe de data 14 de agosto de 2020

En Ares, a 9 de setembro de 2020

AR11

1:4000

CONSERVACIÓN:

GRAO DE CONSERVACIÓN: Bo

DETERMINACIÓNS:

NIVEL DE PROTECCIÓN: GRADO II

DETERMINACIÓNS: para conservación, rehabilitación, mellora ou recuperación

Conservación, Consolidación, Restauración e Rehabilitación

ANEXO IMAXES:

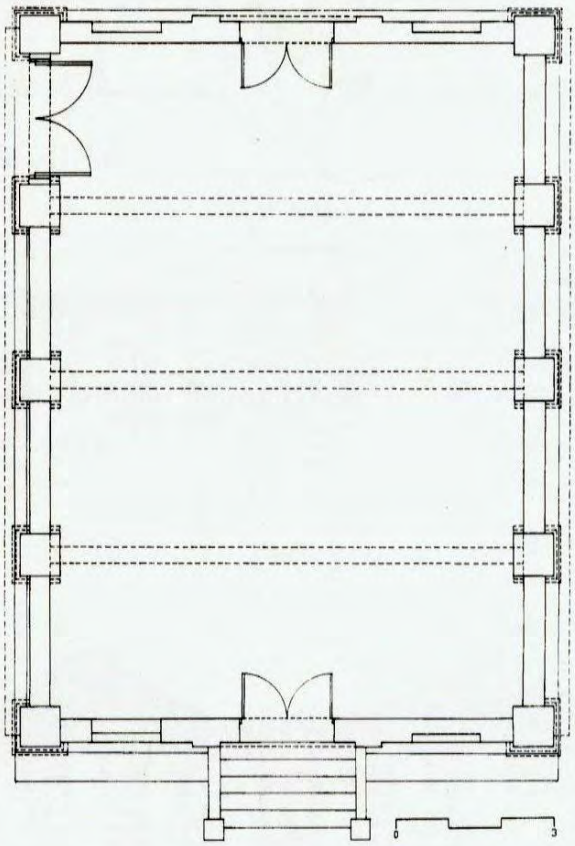

(A)



(B)

DILIXENCIA: Para facer constar que o presente documento refundido do PXOM do Concello de Ares recolle o cumprimento das condicións e correccións conforme á Orde do 5 de febreiro de 2020, de aprobación definitiva parcial do Plan Xeral de Ordenación do Concello de Ares publicada no DOG nº 31, de data 14 de febreiro de 2020 e do informe de data 14 de agosto de 2020

En Ares, a 9 de setembro de 2020

CONCELLO DE ARES · A CORUÑA · SECRETARIA

ANEXO IMAGENES:

DILIXENCIA: Para facer constar que o presente documento refundido do PXOM do Concello de Ares recolle o cumprimento das condicións e correccións conforme á Orde do 5 de febreiro de 2020, de aprobación definitiva parcial do Plan Xeral de Ordenación do Concello de Ares publicada no DOG nº 31, de data 14 de febreiro de 2020 e do informe de data 14 de agosto de 2020

En Ares, a 9 de setembro de 2020

PLAN XERAL DE ORDENACION MUNICIPAL DE ARES

CATALOGO DE PATRIMONIO HISTORICO - ARTISTICO E ETNOGRAFICO

CÓDIGO: **AR12**

IDENTIFICACIÓN:

NOME:
Casa do Concello Vella. Rúa Consistorio

TITULARIDADE: Pública Municipal

TIPOLOXÍA: Arquitectura civil

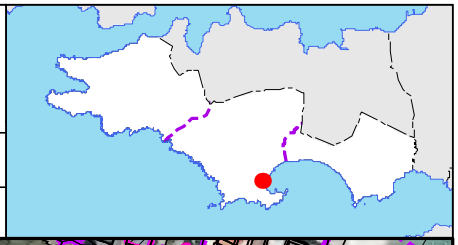

LOCALIZACIÓN:

PARROQUIA: ARES

LUGAR: ARES

COORDENADAS UTM (ETRS 89 FUSO 29):

X: 561.050 | Y: 4.808.233

CLASE DE SOLO:
Solo Urbano

CATEGORÍA SOLO
S.U./Dotacións

ORDENANZA:
S.U./Dotacións

ENDEREZO:
Rúa Consistorio nº 12

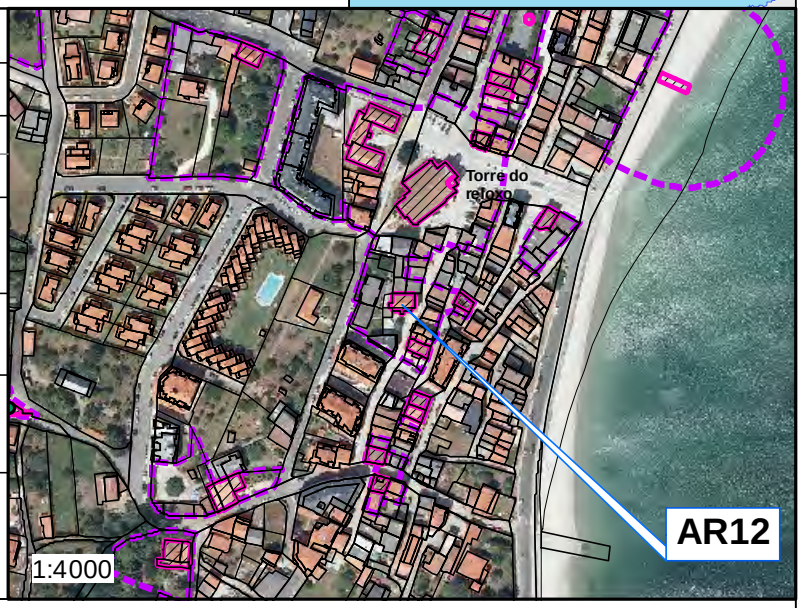

DESCRICIÓN:

Construción do século XVIII, foi adaptada como casa consistorial, desde 1913 ata os anos cincuenta. A merca do inmoble a D. Carlos Risueno Vilas i o troco de vivenda popular a Casa do Concello faise quizá is pola súa ubicación. Rehabilitada entre1992-1995 pola escola taller "A Ponte". Realizada en pedra de mampostería labrada. Posúe un patín de acceso á parte alta. Planta rectangular. Composición das fachadas, co mesmo criterio de austeridade que o interior, destacando a escasez de ocos que se colocan de forma arbitraria. Balcón situado na entrada principal, de pequenas dimensións. Cuberta a catro augas, con tella do país, coroada por dous pináculos de forma piramidal.

DILIXENCIA: Para facer constar que o presente documento refundido do PXOM do Concello de Ares recolle o cumprimento das condicións e correccións conforme á Orde do 5 de febreiro de 2020, de aprobación definitiva parcial do Plan Xeral de Ordenación do Concello de Ares publicada no DOG nº 31, de data 14 de febreiro de 2020 e do informe de data 14 de agosto de 2020

En Ares, a 9 de setembro de 2020

PLAN XERAL DE ORDENACION MUNICIPAL DE ARES

CATALOGO DE PATRIMONIO HISTORICO - ARTISTICO E ETNOGRAFICO

CÓDIGO: **AR12**

Folla 2 de 3

PLANO Esc. 1/1.000 Nº : **4 Hoja 6 de 7**

PLANO Esc. 1/2.000 Nº : **- - -**

PLANO Esc. 1/5.000 Nº : **2.1 Hoja 4 de 5**

PATRIMONIO

- Fonte
- Lavadoiro
- Ben a protexer
- Contorno de protección

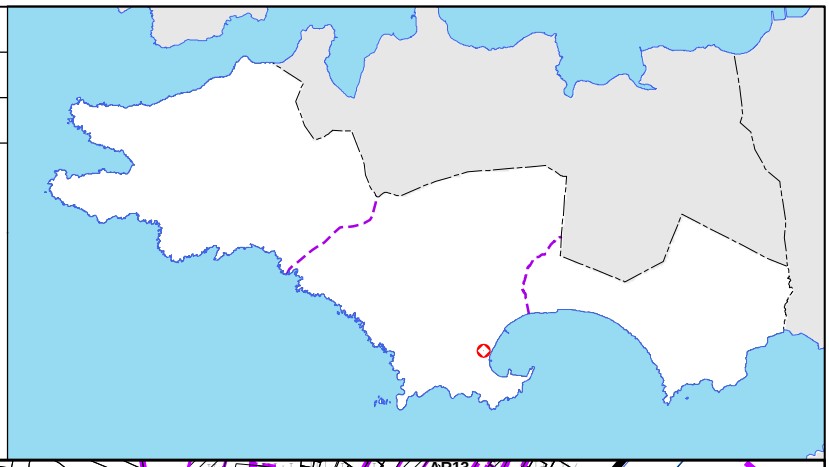

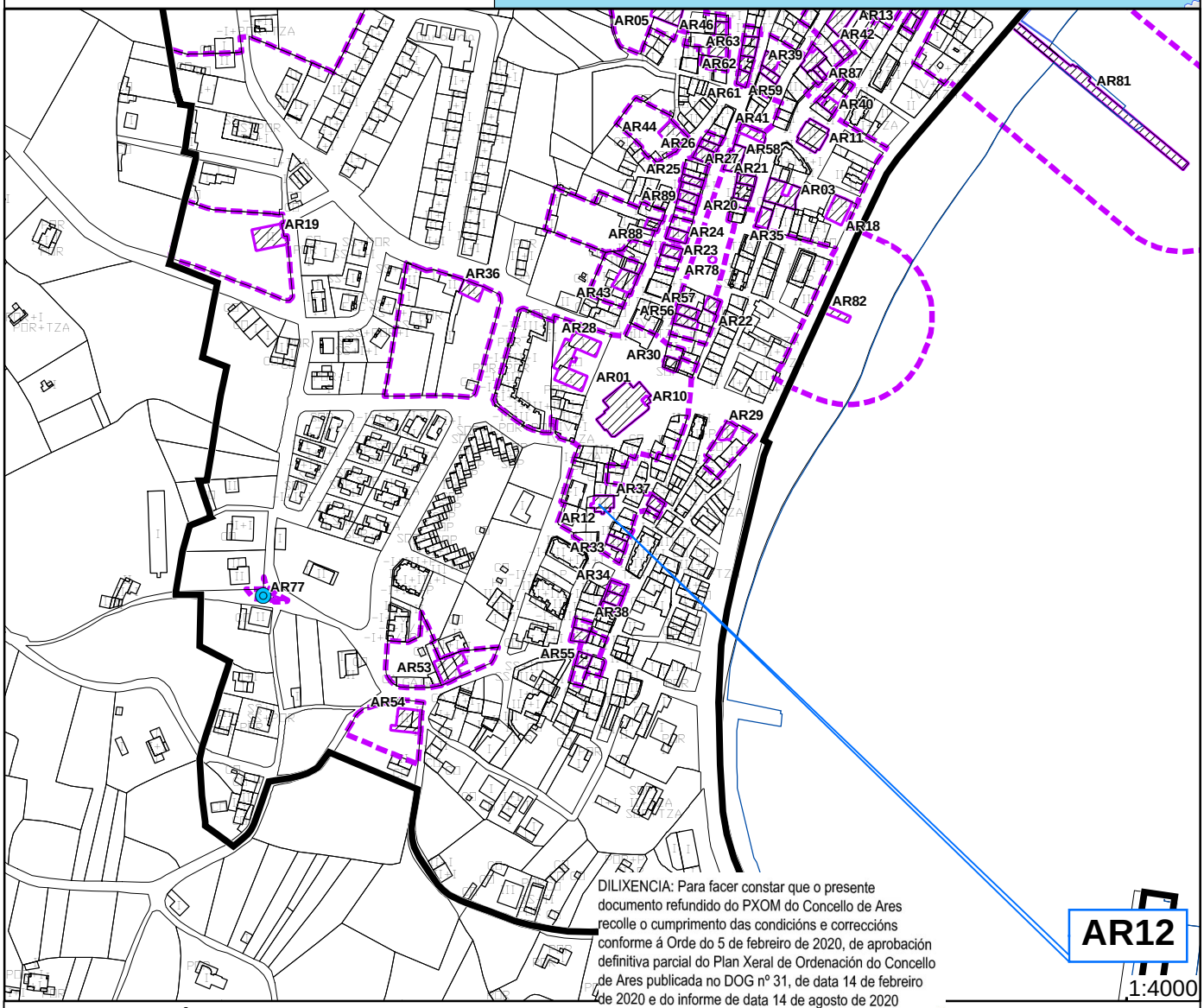

DILIXENCIA: Para facer constar que o presente documento refundido do PXOM do Concello de Ares recolle o cumprimento das condicións e correccións conforme á Orde do 5 de febreiro de 2020, de aprobación definitiva parcial do Plan Xeral de Ordenación do Concello de Ares publicada no DOG nº 31, de data 14 de febreiro de 2020 e do informe de data 14 de agosto de 2020

En Ares, a 9 de setembro de 2020

AR12

1:4000

CONSERVACIÓN:

GRAO DE CONSERVACIÓN: Bo

DETERMINACIÓNS:

NIVEL DE PROTECCIÓN: GRADO II

DETERMINACIÓNS: para conservación, rehabilitación, mellora ou recuperación

Conservación, Consolidación, Restauración e Rehabilitación

ANEXO IMAXES:

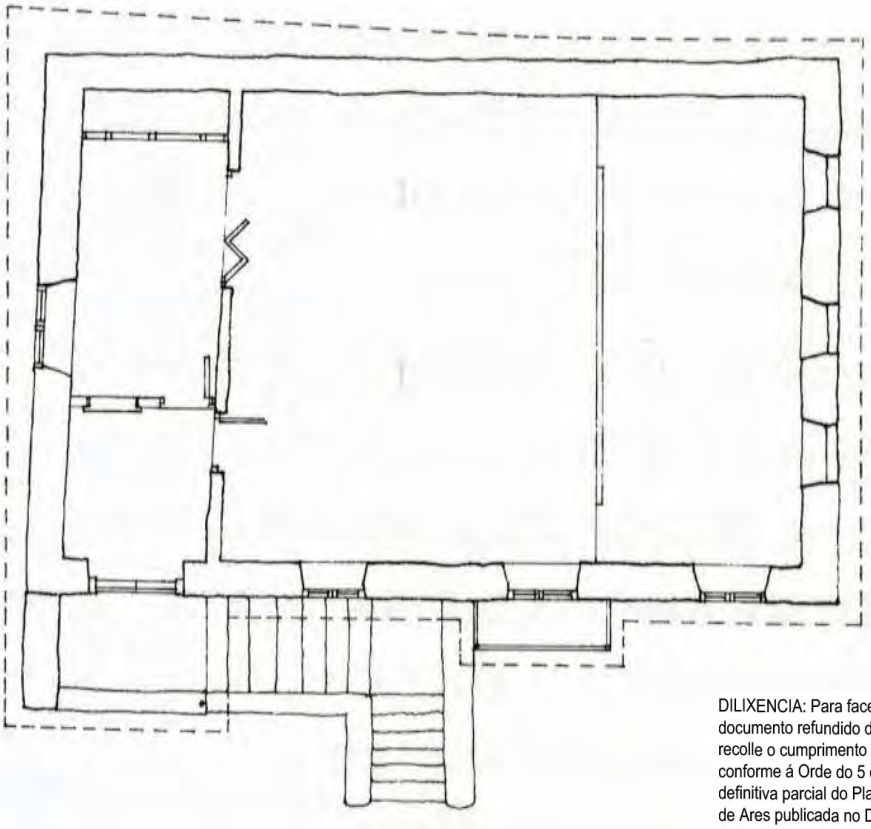

(A)

DILIXENCIA: Para facer constar que o presente documento refundido do PXOM do Concello de Ares recolle o cumprimento das condicións e correccións conforme á Orde do 5 de febreiro de 2020, de aprobación definitiva parcial do Plan Xeral de Ordenación do Concello de Ares publicada no DOG nº 31, de data 14 de febreiro de 2020 e do informe de data 14 de agosto de 2020

En Ares, a 9 de setembro de 2020

(B)

PLAN XERAL DE ORDENACION MUNICIPAL DE ARES

CATALOGO DE PATRIMONIO HISTORICO - ARTISTICO E ETNOGRAFICO

CÓDIGO: **AR13**

Folla 1 de 2

IDENTIFICACIÓN:

NOME:
Antigo cine. Ares

TITULARIDADE: Privada

TIPOLOXÍA: Arquitectura civil

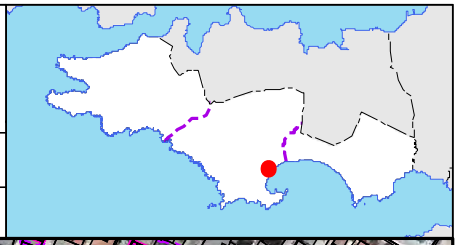

LOCALIZACIÓN:

PARROQUIA: ARES

LUGAR: ARES

COORDENADAS UTM (ETRS 89 FUSO 29):

X: 561.197 | Y: 4.808.533

CLASE DE SOLO:
Solo Urbano

CATEGORÍA SOLO
S.U./Casco Antigo

ORDENANZA:
S.U./Casco Antigo

ENDEREZO:
Rúa dos Anxos nº 50

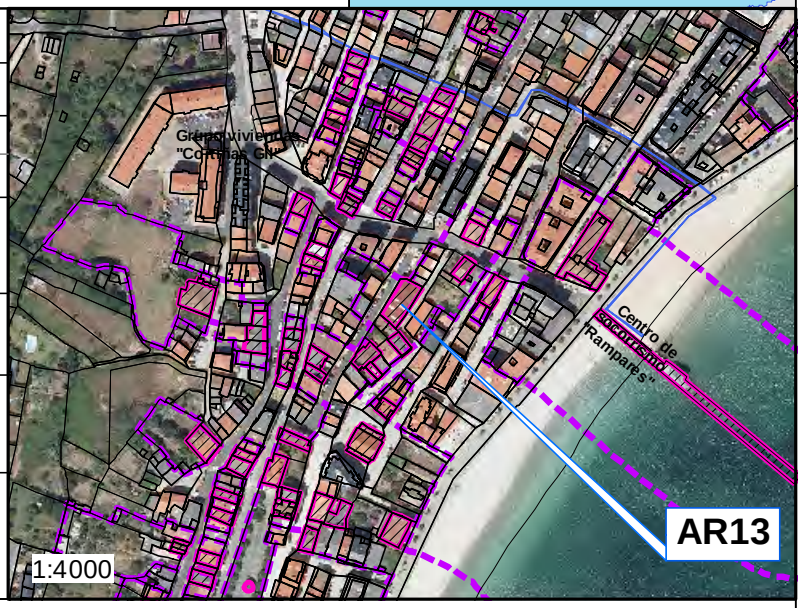

DESCRICIÓN:

Edificio en esquina, de planta baixa e un andar. Ten baixos comerciais na planta baixa e apenas sen ocos na súa planta primeira. Bo estado de conservación.

DILIXENCIA: Para facer constar que o presente documento refundido do PXOM do Concello de Ares recolle o cumprimento das condicións e correccións conforme á Orde do 5 de febreiro de 2020, de aprobación definitiva parcial do Plan Xeral de Ordenación do Concello de Ares publicada no DOG nº 31, de data 14 de febreiro de 2020 e do informe de data 14 de agosto de 2020

En Ares, a 9 de setembro de 2020

PLAN XERAL DE ORDENACION MUNICIPAL DE ARES

CATALOGO DE PATRIMONIO HISTORICO - ARTISTICO E ETNOGRAFICO

CÓDIGO: **AR13**

Folla 2 de 2

PLANO Esc. 1/1.000 Nº : **4 Hoja 4 de 7**

PLANO Esc. 1/2.000 Nº : **3.1.5**

PLANO Esc. 1/5.000 Nº : **2.1 Hoja 4 de 5**

PATRIMONIO

- Fonte
- Lavadoiro
- Ben a protexer
- Contorno de protección

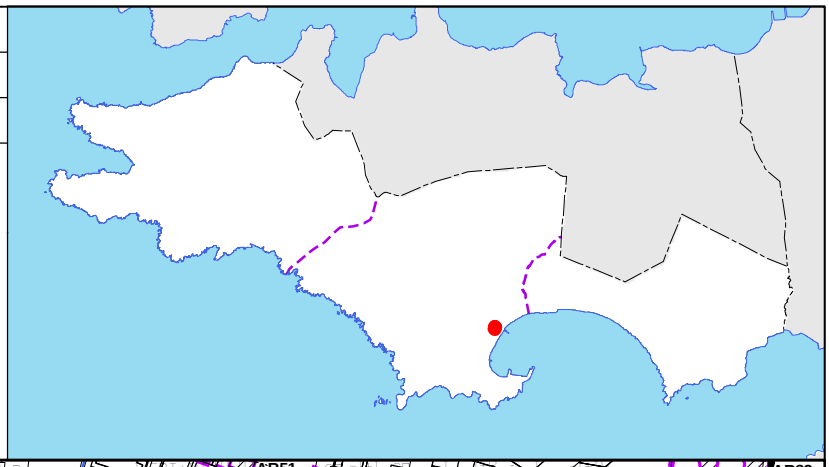

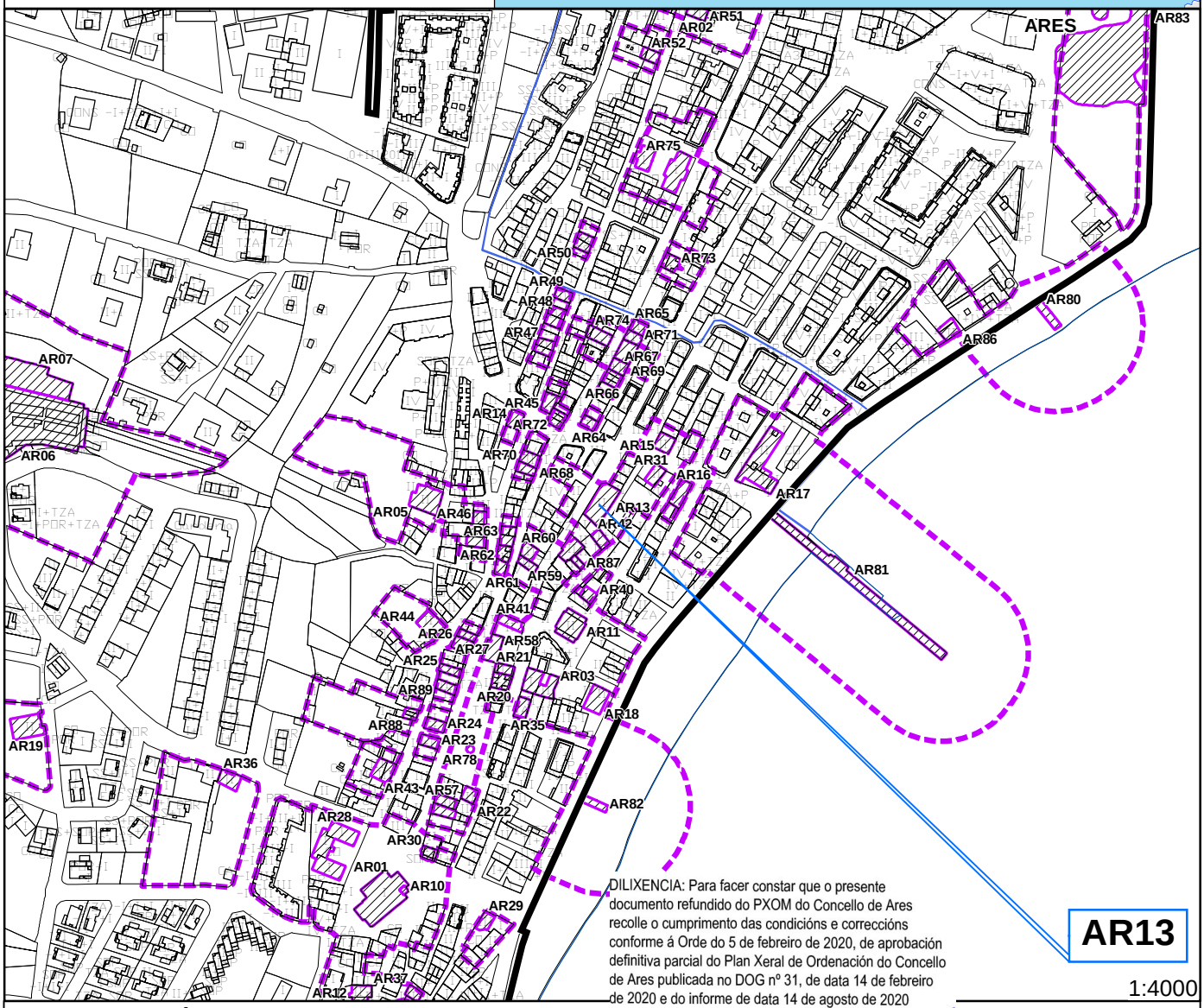

DILIXENCIA: Para facer constar que o presente documento refundido do PXOM do Concello de Ares recolle o cumprimento das condicións e correccións conforme á Orde do 5 de febreiro de 2020, de aprobación definitiva parcial do Plan Xeral de Ordenación do Concello de Ares publicada no DOG nº 31, de data 14 de febreiro de 2020 e do informe de data 14 de agosto de 2020

En Ares, a 9 de setembro de 2020

CONSERVACIÓN:

GRAO DE CONSERVACIÓN: Bo

DETERMINACIÓNS:

NIVEL DE PROTECCIÓN: Grado III

DETERMINACIÓNS: para conservación, rehabilitación, mellora ou recuperación

Conservación, Consolidación e Restauración

PLAN XERAL DE ORDENACION MUNICIPAL DE ARES

CATALOGO DE PATRIMONIO HISTORICO - ARTISTICO E ETNOGRAFICO

CÓDIGO: **AR14**

Folla 1 de 2

IDENTIFICACIÓN:

NOME:
Edificio na Avda de Mugardos e rúa María

TITULARIDADE: Privada

TIPOLOXÍA: Arquitectura civil

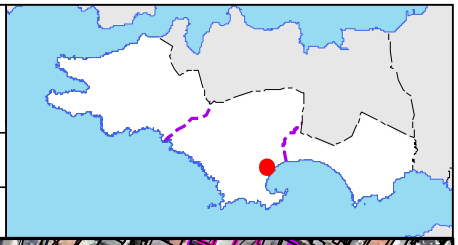

LOCALIZACIÓN:

PARROQUIA: ARES

LUGAR: ARES

COORDENADAS UTM (ETRS 89 FUSO 29):

X: 561.145 | Y: 4.808.583

CLASE DE SOLO:
Solo Urbano

CATEGORÍA SOLO
S.U./Casco Antigo

ORDENANZA:
S.U./Casco Antigo

ENDEREZO:
Avda. de Mugardos nº 19

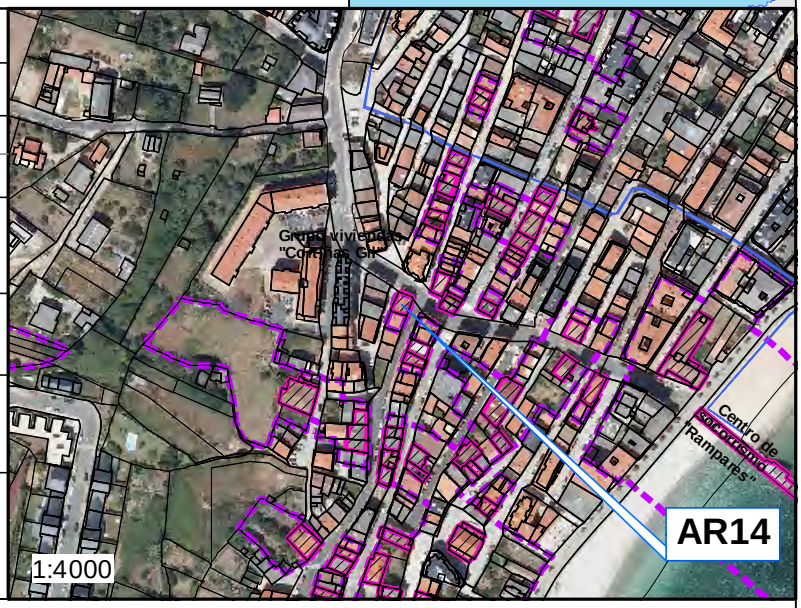

DESCRICIÓN:

DILIXENCIA: Para facer constar que o presente documento refundido do PXOM do Concello de Ares recolle o cumprimento das condicións e correccións conforme á Orde do 5 de febreiro de 2020, de aprobación definitiva parcial do Plan Xeral de Ordenación do Concello de Ares publicada no DOG nº 31, de data 14 de febreiro de 2020 e do informe de data 14 de agosto de 2020

En Ares, a 9 de setembro de 2020

PLAN XERAL DE ORDENACION MUNICIPAL DE ARES

CATALOGO DE PATRIMONIO HISTORICO - ARTISTICO E ETNOGRAFICO

CÓDIGO: **AR14**

Folla 2 de 2

PLANO Esc. 1/1.000 Nº : **4 Hoja 4 de 7**

PLANO Esc. 1/2.000 Nº : **3.1.5**

PLANO Esc. 1/5.000 Nº : **2.1 Hoja 4 de 5**

PATRIMONIO

- Fonte
- Lavadoiro
- Ben a protexer
- Contorno de protección

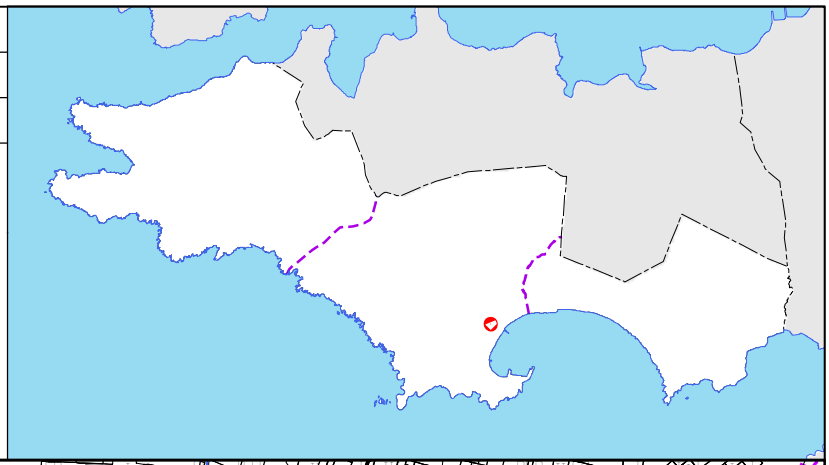

DILIXENCIA: Para facer constar que o presente documento refundido do PXOM do Concello de Ares recolle o cumprimento das condicións e correccións conforme á Orde do 5 de febreiro de 2020, de aprobación definitiva parcial do Plan Xeral de Ordenación do Concello de Ares publicada no DOG nº 31, de data 14 de febreiro de 2020 e do informe de data 14 de agosto de 2020

En Ares, a 9 de setembro de 2020

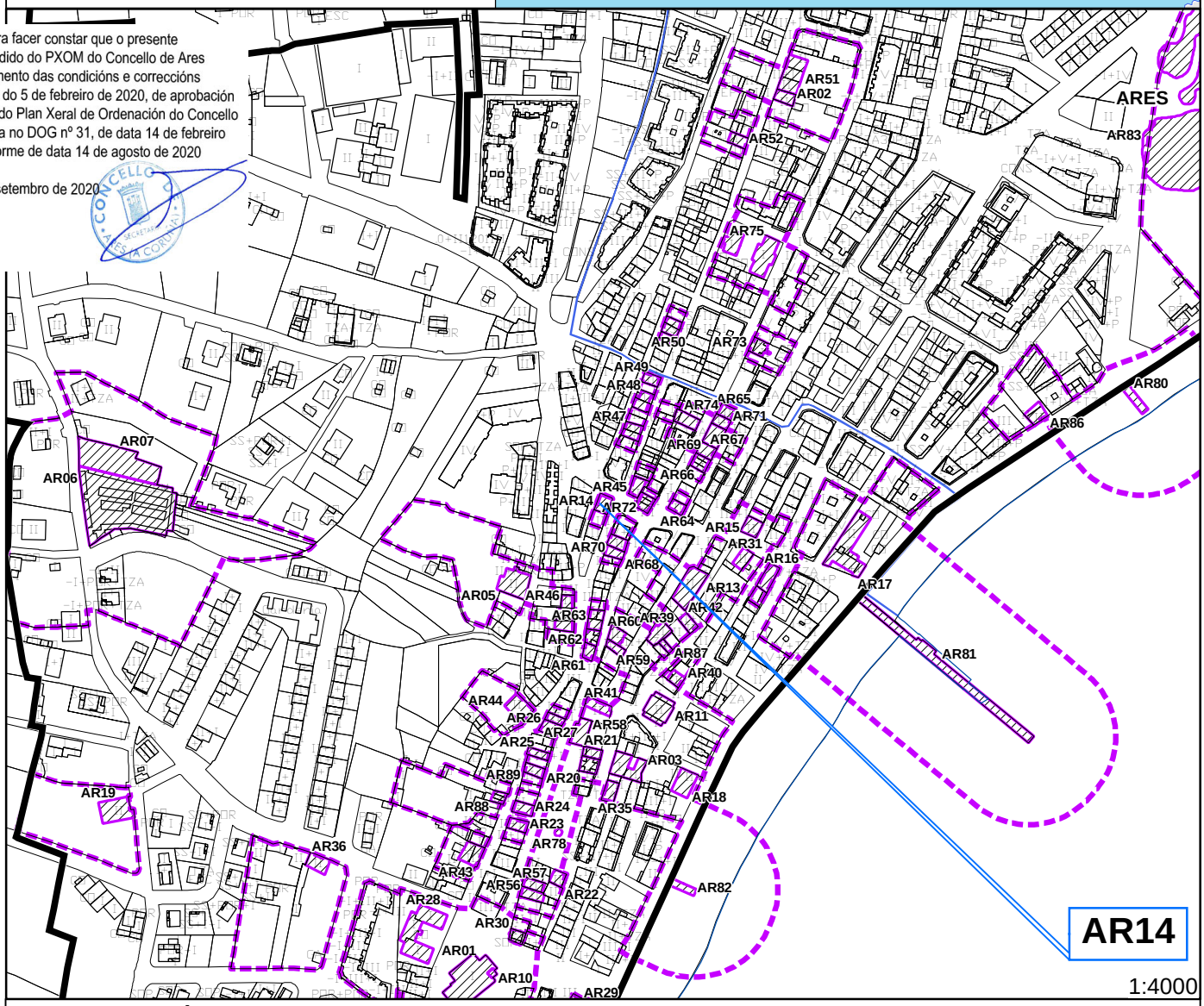

CONSERVACIÓN:

GRAO DE CONSERVACIÓN: Regular

DETERMINACIÓNS:

NIVEL DE PROTECCIÓN: Grado III

DETERMINACIÓNS: para conservación, rehabilitación, mellora ou recuperación

Conservación, Consolidación, Restauración, Rehabilitación, Reestruturación e Ampliación

PLAN XERAL DE ORDENACION MUNICIPAL DE ARES

CATALOGO DE PATRIMONIO HISTORICO - ARTISTICO E ETNOGRAFICO

CÓDIGO: **AR15**

Folla 1 de 2

IDENTIFICACIÓN:

NOME:
Edificio de vivendas e locais comerciais

TITULARIDADE: Privada

TIPOLOXÍA: Arquitectura civil

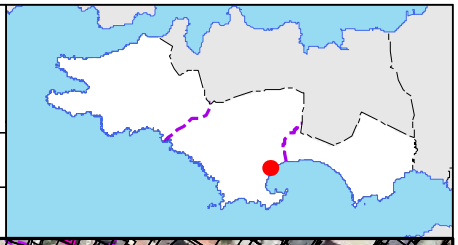

LOCALIZACIÓN:

PARROQUIA: ARES

LUGAR: ARES

COORDENADAS UTM (ETRS 89 FUSO 29):

X: 561.236 | Y: 4.808.569

CLASE DE SOLO:
Solo Urbano

CATEGORÍA SOLO
S.U./Casco Antigo

ORDENANZA:
S.U./Casco Antigo

ENDEREZO:
Avda de Mugardos, rúa María e rúa Sol

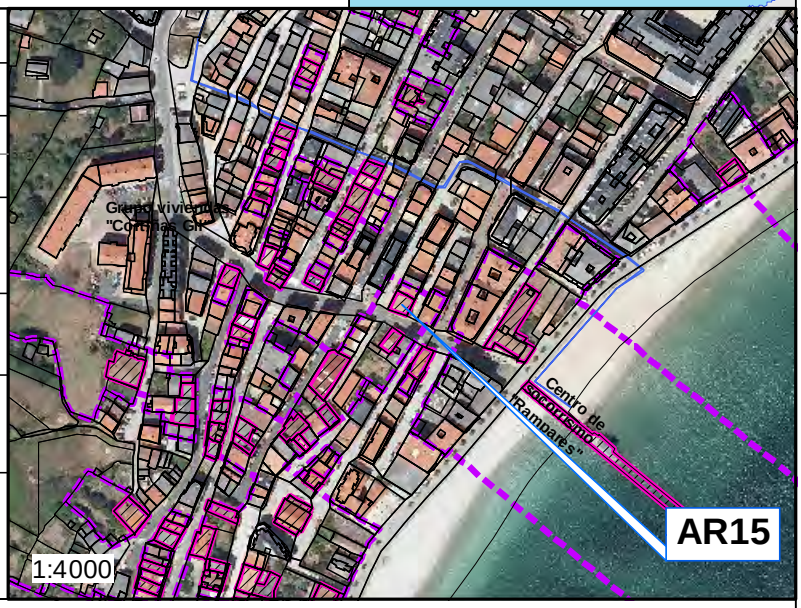

DESCRICIÓN:

DILIXENCIA: Para facer constar que o presente documento refundido do PXOM do Concello de Ares recolle o cumprimento das condicións e correccións conforme á Orde do 5 de febreiro de 2020, de aprobación definitiva parcial do Plan Xeral de Ordenación do Concello de Ares publicada no DOG nº 31, de data 14 de febreiro de 2020 e do informe de data 14 de agosto de 2020

En Ares, a 9 de setembro de 2020

PLAN XERAL DE ORDENACION MUNICIPAL DE ARES

CATALOGO DE PATRIMONIO HISTORICO - ARTISTICO E ETNOGRAFICO

CÓDIGO: **AR15**

Folla 2 de 2

PLANO Esc. 1/1.000 Nº : **4 Hoja 4 de 7**

PLANO Esc. 1/2.000 Nº : **3.1.5**

PLANO Esc. 1/5.000 Nº : **2.1 Hoja 4 de 5**

PATRIMONIO

- Fonte
- Lavadoiro
- Ben a protexer
- Contorno de protección

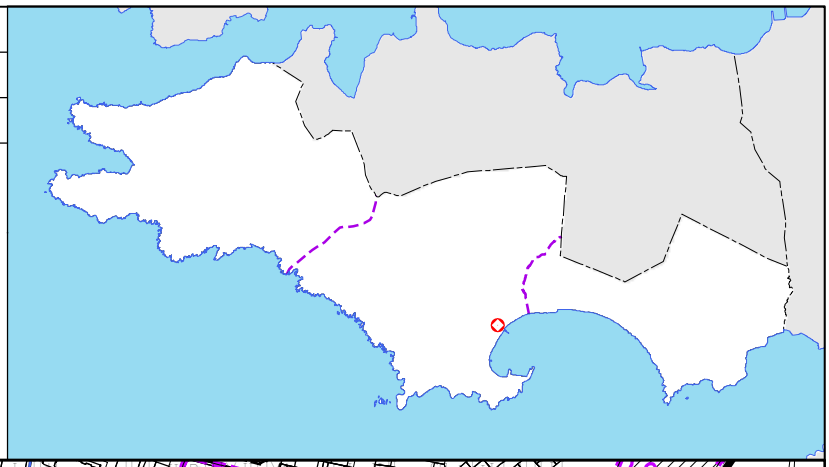

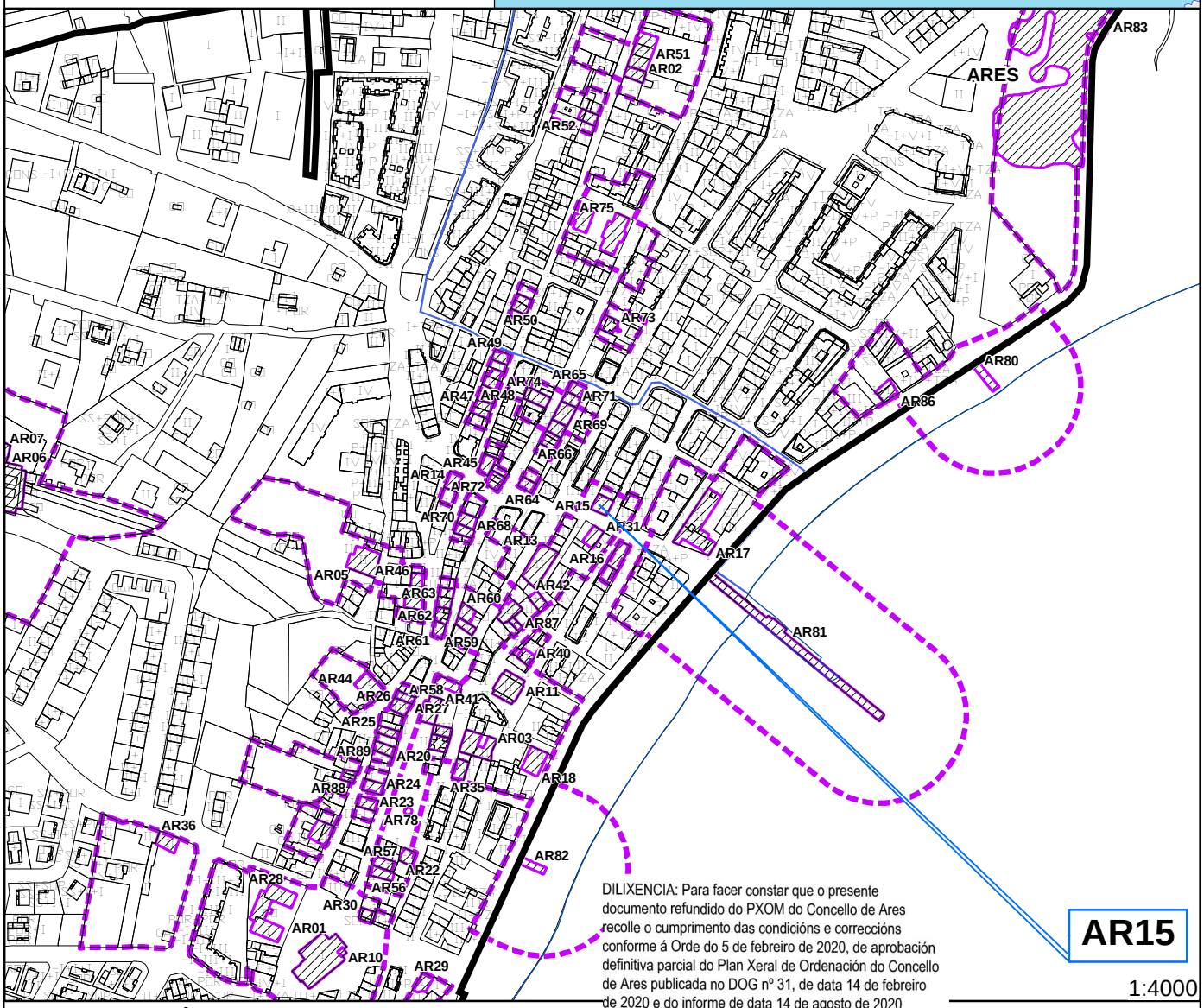

DILIXENCIA: Para facer constar que o presente documento refundido do PXOM do Concello de Ares recolle o cumprimento das condicións e correccións conforme á Orde do 5 de febreiro de 2020, de aprobación definitiva parcial do Plan Xeral de Ordenación do Concello de Ares publicada no DOG nº 31, de data 14 de febreiro de 2020 e do informe de data 14 de agosto de 2020

En Ares, a 9 de setembro de 2020

AR15

1:4000

CONSERVACIÓN:

GRAO DE CONSERVACIÓN: Bo

DETERMINACIÓNS:

NIVEL DE PROTECCIÓN: Grado III

DETERMINACIÓNS: para conservación, rehabilitación, mellora ou recuperación

Conservación, Consolidación, Restauración, Rehabilitación, Reestruturación e Ampliación

PLAN XERAL DE ORDENACION MUNICIPAL DE ARES

CATALOGO DE PATRIMONIO HISTORICO - ARTISTICO E ETNOGRAFICO

CÓDIGO: **AR16**

IDENTIFICACIÓN:

NOME:
Casa na Avda. de Mugardos, Rúa Santa Bárbara e Rúa Aviador Franco

TITULARIDADE: Privada

TIPOLOXÍA: Arquitectura civil

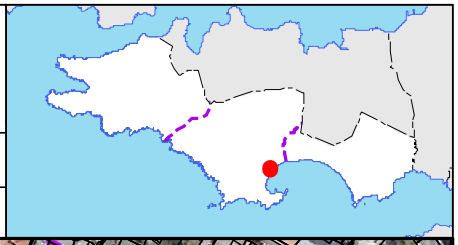

LOCALIZACIÓN:

PARROQUIA: ARES

LUGAR: ARES

COORDENADAS UTM (ETRS 89 FUSO 29):

X: 561.245 | Y: 4.808.538

CLASE DE SOLO:
Solo Urbano

CATEGORÍA SOLO
S.U./Casco Antigo

ORDENANZA:
S.U./Casco Antigo

ENDEREZO:
Avda. de Mugardos, Rúa Santa Bárbara e Rúa Aviador Franco

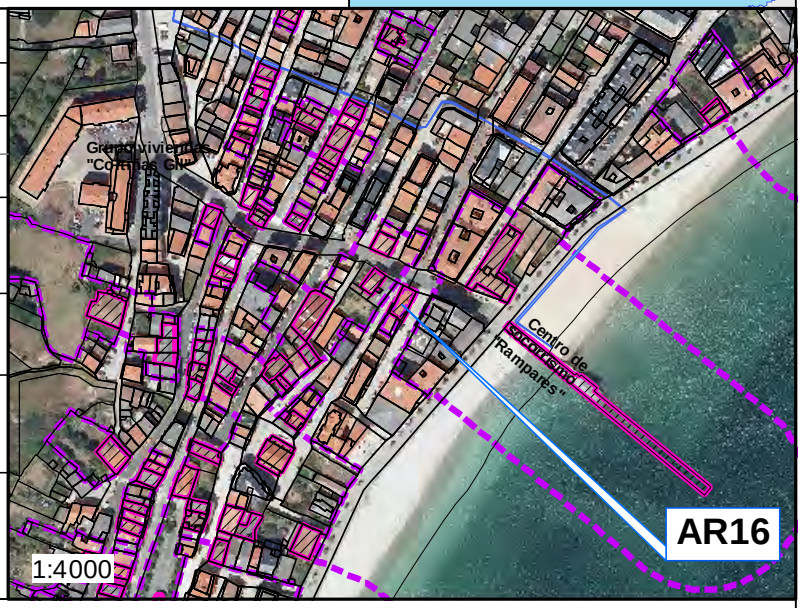

DESCRICIÓN:

Edificio modernista, alargado, en esquina de planta baixa e un andar. A fachada central, de tres vans, destaca pola súa cornisa de remate. As fachadas laterais ás rúas Santa Bárbara e Aviador Franco ten ambas dúas galerías nos extremos.

DILIXENCIA: Para facer constar que o presente documento refundido do PXOM do Concello de Ares recolle o cumprimento das condicións e correccións conforme á Orde do 5 de febreiro de 2020, de aprobación definitiva parcial do Plan Xeral de Ordenación do Concello de Ares publicada no DOG nº 31, de data 14 de febreiro de 2020 e do informe de data 14 de agosto de 2020

En Ares, a 9 de setembro de 2020

PLAN XERAL DE ORDENACION MUNICIPAL DE ARES

CATALOGO DE PATRIMONIO HISTORICO - ARTISTICO E ETNOGRAFICO

CÓDIGO: **AR16**

Folla 2 de 3

PLANO Esc. 1/1.000 Nº : **4 Hoja 4 de 7**

PLANO Esc. 1/2.000 Nº : **3.1.5**

PLANO Esc. 1/5.000 Nº : **2.1 Hoja 4 de 5**

PATRIMONIO

- Fonte
- Lavadoiro
- Ben a protexer
- Contorno de protección

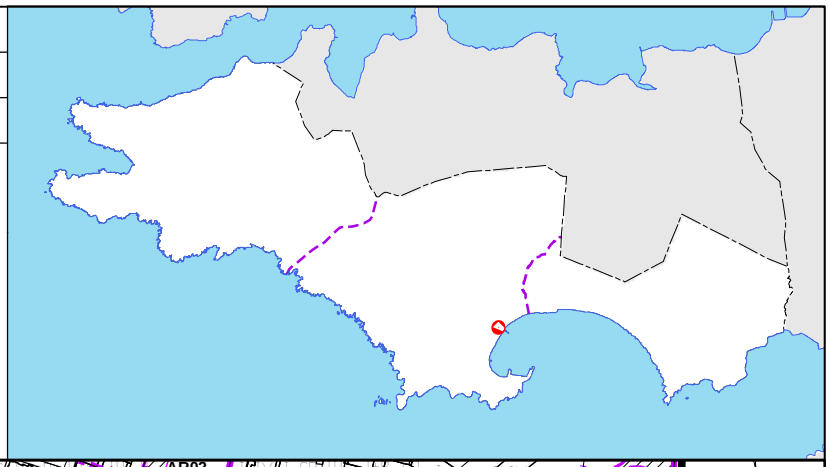

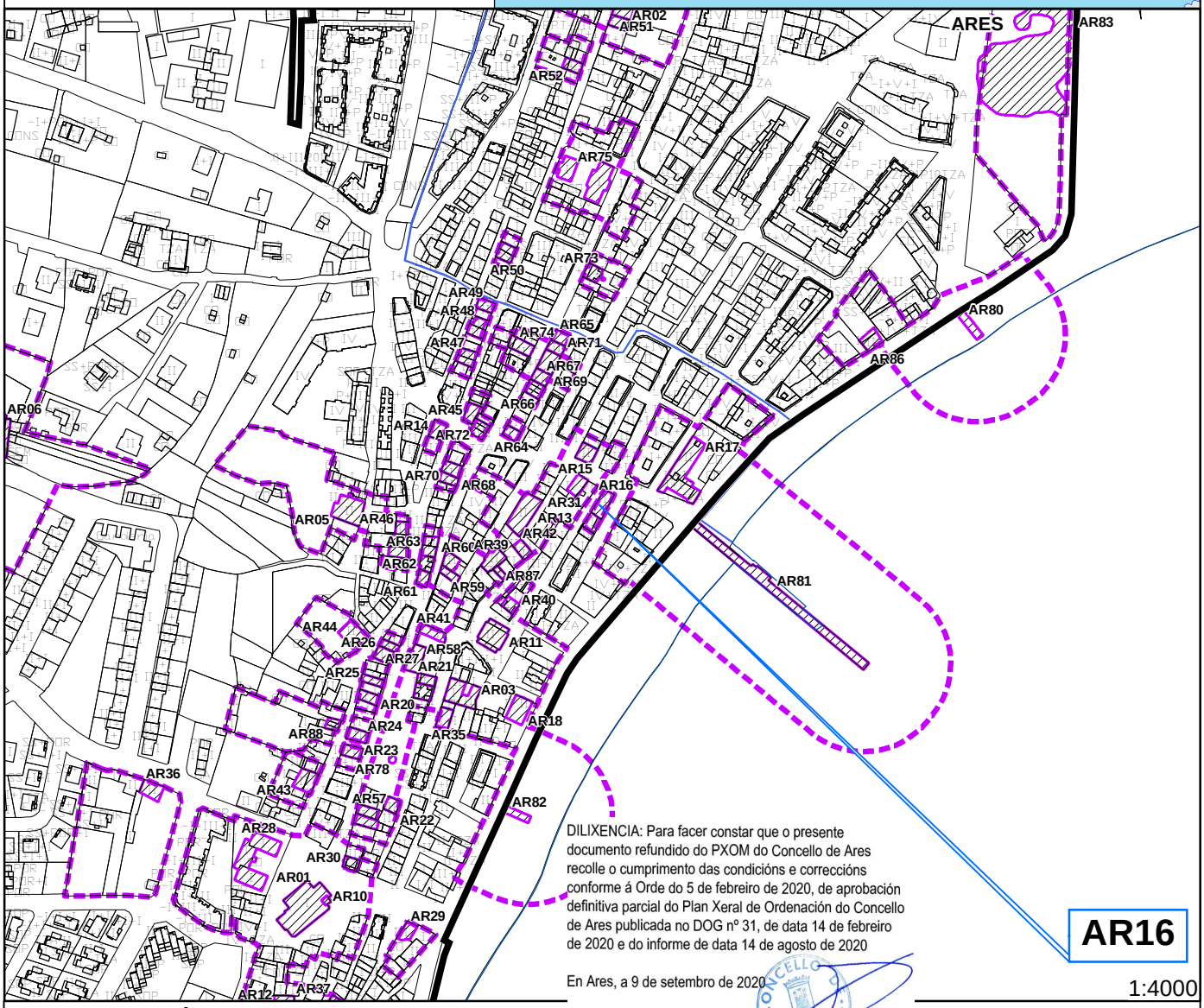

DILIXENCIA: Para facer constar que o presente documento refundido do PXOM do Concello de Ares recolle o cumprimento das condicións e correccións conforme á Orde do 5 de febreiro de 2020, de aprobación definitiva parcial do Plan Xeral de Ordenación do Concello de Ares publicada no DOG nº 31, de data 14 de febreiro de 2020 e do informe de data 14 de agosto de 2020

En Ares, a 9 de setembro de 2020

CONSERVACIÓN:

GRAO DE CONSERVACIÓN: Bo

DETERMINACIÓNS:

NIVEL DE PROTECCIÓN: GRADO III

DETERMINACIÓNS: para conservación, rehabilitación, mellora ou recuperación

Conservación, Consolidación, Restauración, Rehabilitación, Reestruturación e Ampliación

ANEXO IMAXES:

DILIXENCIA: Para facer constar que o presente documento refundido do PXOM do Concello de Ares recolle o cumprimento das condicións e correccións conforme á Orde do 5 de febreiro de 2020, de aprobación definitiva parcial do Plan Xeral de Ordenación do Concello de Ares publicada no DOG nº 31, de data 14 de febreiro de 2020 e do informe de data 14 de agosto de 2020

En Ares, a 9 de setembro de 2020

PLAN XERAL DE ORDENACION MUNICIPAL DE ARES

CATALOGO DE PATRIMONIO HISTORICO - ARTISTICO E ETNOGRAFICO

CÓDIGO: **AR17**

IDENTIFICACIÓN:

NOME:
Casa na Avda. Saavedra Meneses e Avda. de Mugardos

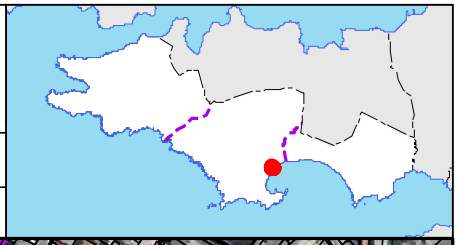

TITULARIDADE: Privada

TIPOLOXÍA: Arquitectura civil

LOCALIZACIÓN:

PARROQUIA: ARES

LUGAR: ARES

COORDENADAS UTM (ETRS 89 FUSO 29):

X: 561.295 | Y: 4.808.558

CLASE DE SOLO:
Solo Urbano

CATEGORÍA SOLO
S.U./Casco Antigo

ORDENANZA:
S.U./Casco Antigo

ENDEREZO:
Avda. Saavedra Meneses e Avda. de Mugardos

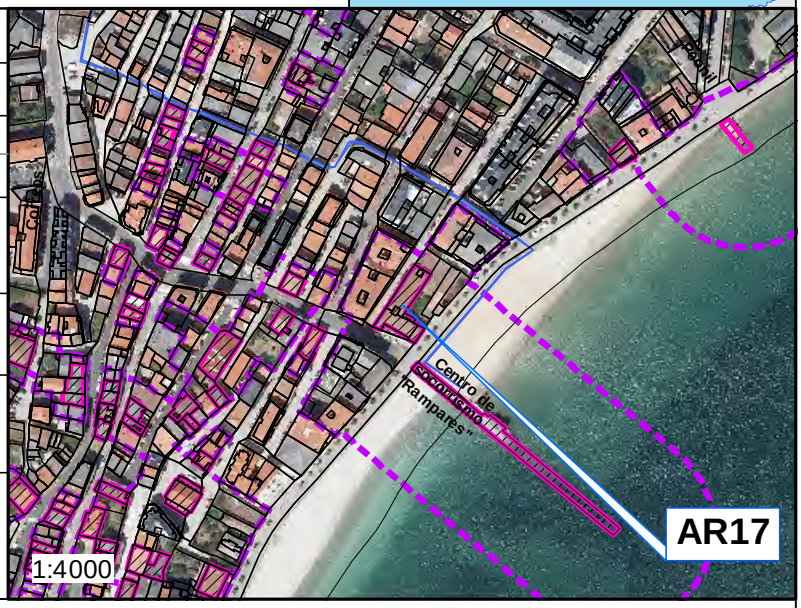

DESCRICIÓN:

Edificio cun corpo principal de planta baixa e primeira que da á Rúa de Fomento, e outro corpo que remata cunha bonita galería que da ó paseo marítimo (Rúa Saavedra Meneses) e no lateral a Avenida de Mugardos.

Calquera actuación que se leve a cabo nos elementos incluídos no Catálogo (independentemente do seu grao de protección), localizados en terreos de dominio público marítimo terrestre ou na súa zona de protección, quedará suxeita ao establecido nos artigos 24, 25 ou na Disposición Transitoria Cuarta da Lei 22/1988 de Costas.

DILIXENCIA: Para facer constar que o presente documento refundido do PXOM do Concello de Ares recolle o cumprimento das condicións e correccións conforme á Orde do 5 de febreiro de 2020, de aprobación definitiva parcial do Plan Xeral de Ordenación do Concello de Ares publicada no DOG nº 31, de data 14 de febreiro de 2020 e do informe de data 14 de agosto de 2020

En Ares, a 9 de setembro de 2020

ANEXO IMAXES:

DILIXENCIA: Para facer constar que o presente documento refundido do PXOM do Concello de Ares recolle o cumprimento das condicións e correccións conforme á Orde do 5 de febreiro de 2020, de aprobación definitiva parcial do Plan Xeral de Ordenación do Concello de Ares publicada no DOG nº 31, de data 14 de febreiro de 2020 e do informe de data 14 de agosto de 2020

En Ares, a 9 de setembro de 2020

ANEXO IMAGENES:

DILIXENCIA: Para facer constar que o presente documento refundido do PXOM do Concello de Ares recolle o cumprimento das condicións e correccións conforme á Orde do 5 de febreiro de 2020, de aprobación definitiva parcial do Plan Xeral de Ordenación do Concello de Ares publicada no DOG nº 31, de data 14 de febreiro de 2020 e do informe de data 14 de agosto de 2020

En Ares, a 9 de setembro de 2020

CONCELLO DE ARES · SECRETARIA CORPORACIÓN

PLAN XERAL DE ORDENACION MUNICIPAL DE ARES

CATALOGO DE PATRIMONIO HISTORICO - ARTISTICO E ETNOGRAFICO

CÓDIGO: **AR17**

Folla 2 de 4

PLANO Esc. 1/1.000 Nº : **4 Hoja 4 de 7**

PLANO Esc. 1/2.000 Nº : **3.1.5**

PLANO Esc. 1/5.000 Nº : **2.1 Hoja 4 de 5**

PATRIMONIO

- Fonte
- Lavadoiro
- Ben a protexer
- Contorno de protección

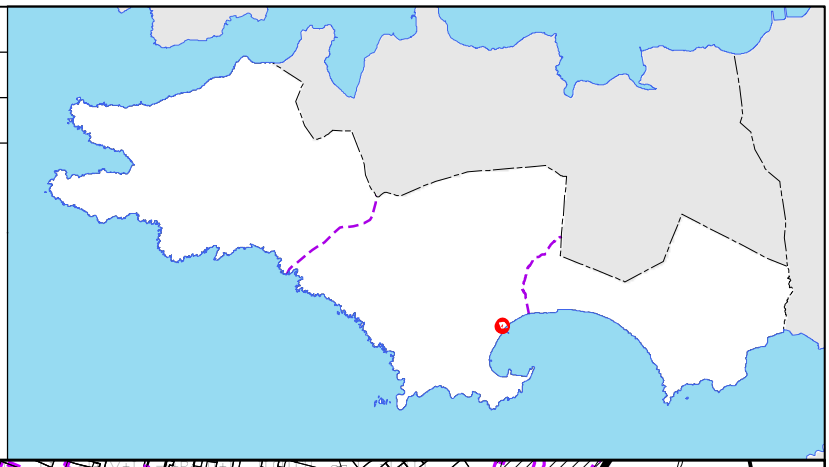

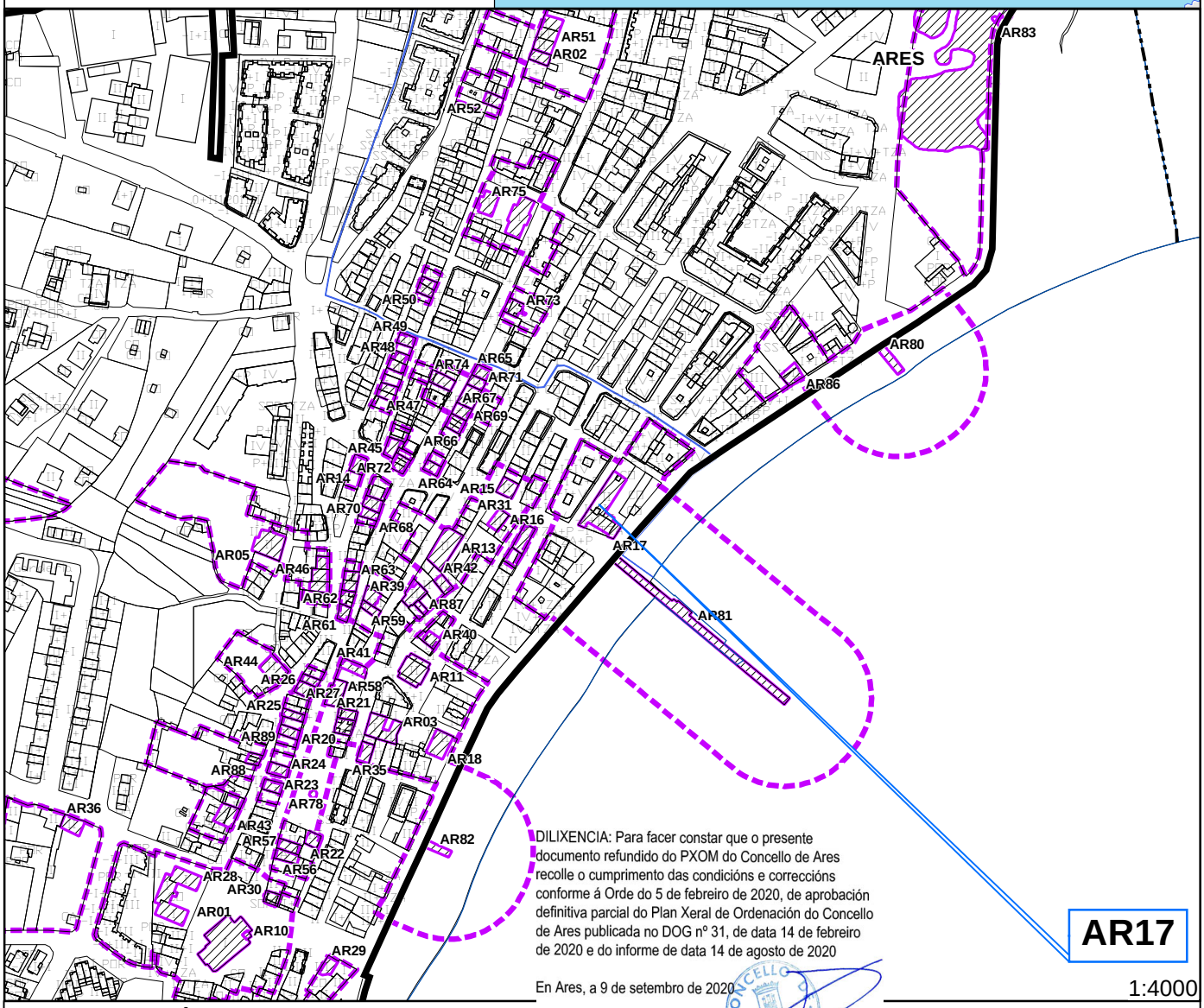

DILIXENCIA: Para facer constar que o presente documento refundido do PXOM do Concello de Ares recolle o cumprimento das condicións e correccións conforme á Orde do 5 de febreiro de 2020, de aprobación definitiva parcial do Plan Xeral de Ordenación do Concello de Ares publicada no DOG nº 31, de data 14 de febreiro de 2020 e do informe de data 14 de agosto de 2020

En Ares, a 9 de setembro de 2020

AR17

1:4000

CONSERVACIÓN:

GRAO DE CONSERVACIÓN: Bo

DETERMINACIÓNS:

NIVEL DE PROTECCIÓN: GRADO II

DETERMINACIÓNS: para conservación, rehabilitación, mellora ou recuperación

Conservación, Consolidación, Restauración, Rehabilitación, Reestruturación e Ampliación

PLAN XERAL DE ORDENACION MUNICIPAL DE ARES

CATALOGO DE PATRIMONIO HISTORICO - ARTISTICO E ETNOGRAFICO

CÓDIGO: **AR18**

IDENTIFICACIÓN:

NOME:
Casa na Avda. Saavedra Meneses nº 9

TITULARIDADE: Privada

TIPOLOXÍA: Arquitectura civil

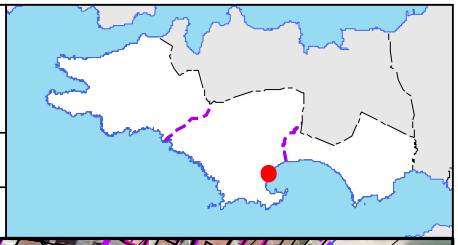

LOCALIZACIÓN:

PARROQUIA: ARES

LUGAR: ARES

COORDENADAS UTM (ETRS 89 FUSO 29):

X: 561.194 | Y: 4.808.412

CLASE DE SOLO:
Solo Urbano

CATEGORÍA SOLO
S.U./Casco Antigo

ORDENANZA:
S.U./Casco Antigo

ENDEREZO:
Avda. Saavedra Meneses nº 09

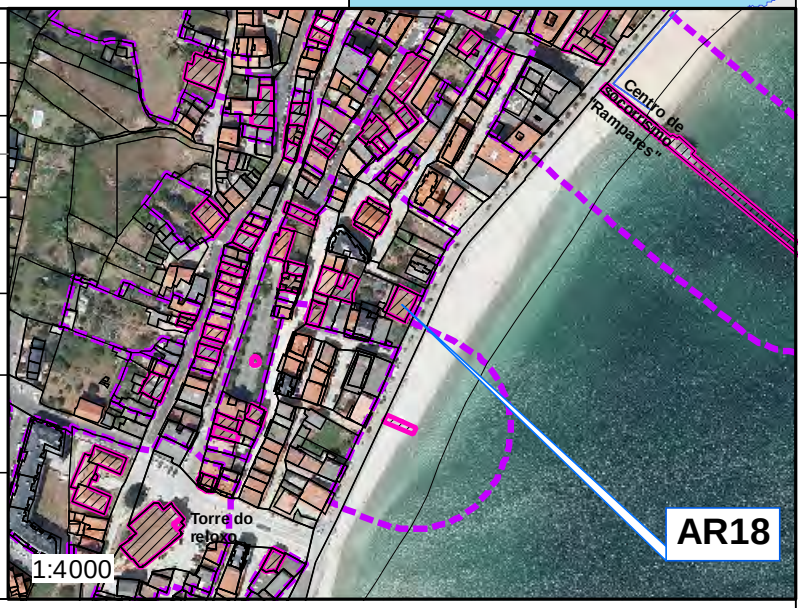

DESCRICIÓN:

Edificio de planta baixa e dous altas, con cuberta a dúas augas de tella. Os muros son de pedra revestidos, con cantería nos ocos de fachada. Na fachada central do primeiro andar ubícase tres balcóns con baranda de ferro forxado franqueados por dúas galerías de madeira ós lados. Posúe un pequeno xardín diante da casa pechado cun bonito peche de ferro forxado.

Calquera actuación que se leve a cabo nos elementos incluídos no Catálogo (independentemente do seu grao de protección), localizados en terreos de dominio público marítimo terrestre ou na súa zona de protección, quedará suxeita ao establecido nos artigos 24, 25 ou na Disposición Transitoria Cuarta da Lei 22/1988 de Costas.

DILIXENCIA: Para facer constar que o presente documento refundido do PXOM do Concello de Ares recolle o cumprimento das condicións e correccións conforme á Orde do 5 de febreiro de 2020, de aprobación definitiva parcial do Plan Xeral de Ordenación do Concello de Ares publicada no DOG nº 31, de data 14 de febreiro de 2020 e do informe de data 14 de agosto de 2020

En Ares, a 9 de setembro de 2020

CONCELLO DE ARES (A CORUÑA) SECRETARIA

PLAN XERAL DE ORDENACION MUNICIPAL DE ARES

CATALOGO DE PATRIMONIO HISTORICO - ARTISTICO E ETNOGRAFICO

CÓDIGO: **AR18**

Folla 2 de 2

PLANO Esc. 1/1.000 Nº : **4 Hoja 6 de 7**

PLANO Esc. 1/2.000 Nº : **- - -**

PLANO Esc. 1/5.000 Nº : **2.1 Hoja 4 de 5**

PATRIMONIO

- Fonte
- Lavadoiro
- Ben a protexer
- Contorno de protección

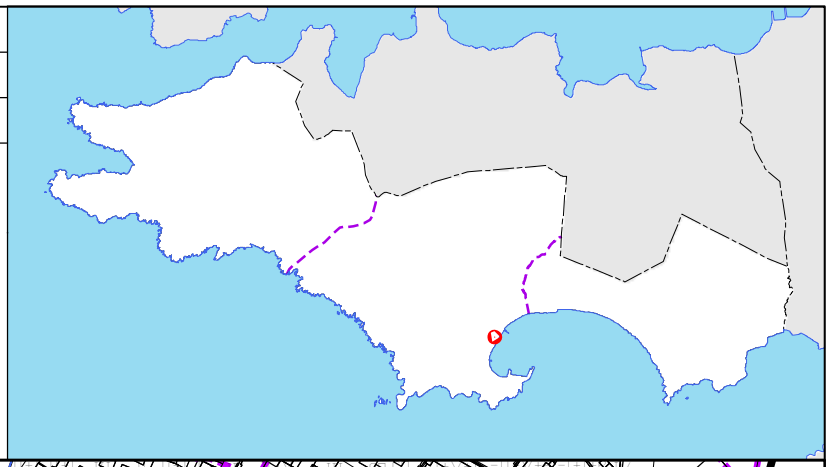

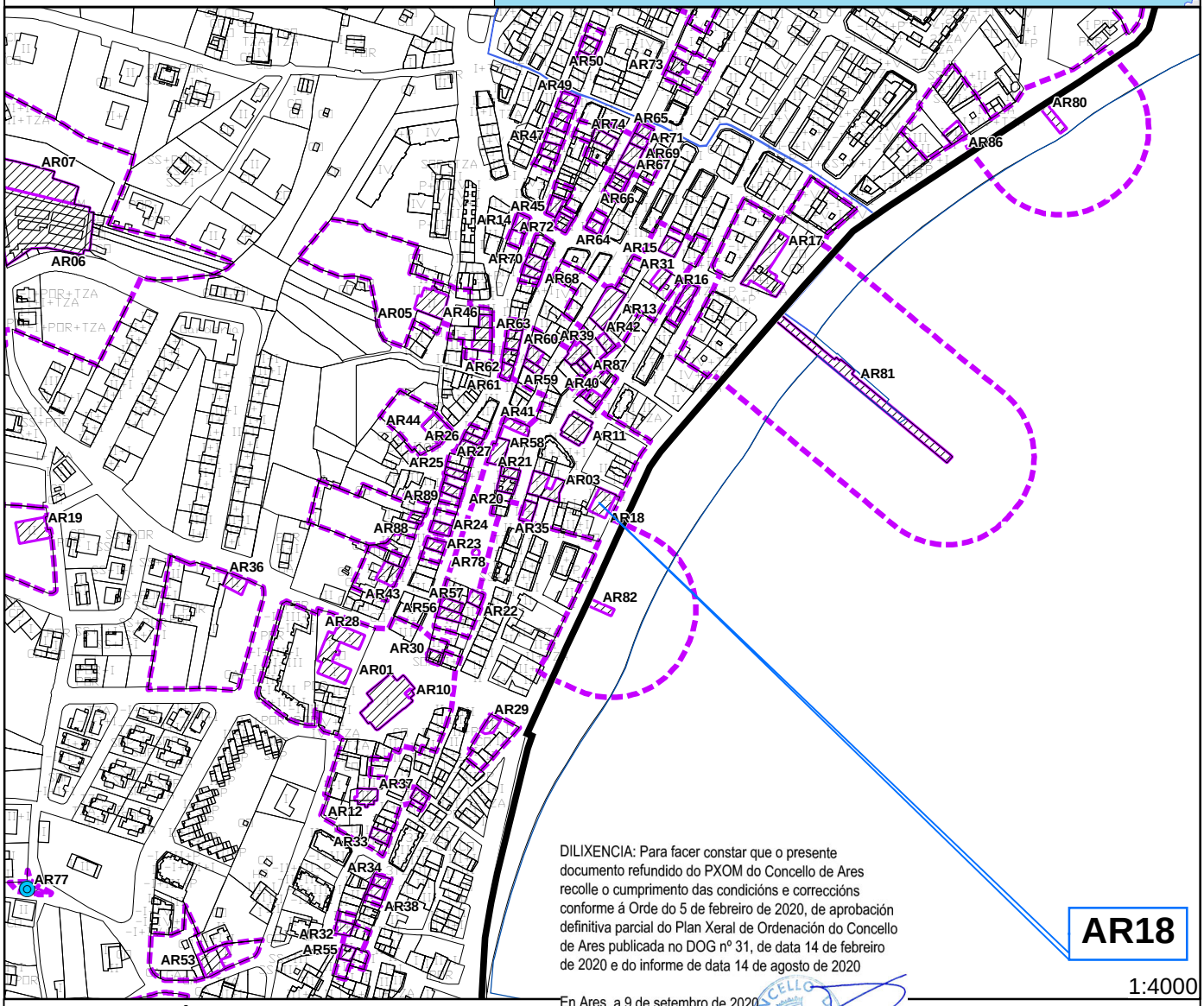

DILIXENCIA: Para facer constar que o presente documento refundido do PXOM do Concello de Ares recolle o cumprimento das condicións e correccións conforme á Orde do 5 de febreiro de 2020, de aprobación definitiva parcial do Plan Xeral de Ordenación do Concello de Ares publicada no DOG nº 31, de data 14 de febreiro de 2020 e do informe de data 14 de agosto de 2020

En Ares, a 9 de setembro de 2020

AR18

1:4000

CONSERVACIÓN:

GRAO DE CONSERVACIÓN: Bo

DETERMINACIÓNS:

NIVEL DE PROTECCIÓN: GRADO III

DETERMINACIÓNS: para conservación, rehabilitación, mellora ou recuperación

Conservación, Consolidación, Restauración, Rehabilitación, Reestruturación e Ampliación

PLAN XERAL DE ORDENACION MUNICIPAL DE ARES

CATALOGO DE PATRIMONIO HISTORICO - ARTISTICO E ETNOGRAFICO

CÓDIGO: **AR19**

Folla 1 de 2

IDENTIFICACIÓN:

NOME:
Casa no Camiño das Estacas

TITULARIDADE: Privada

TIPOLOXÍA: Arquitectura civil

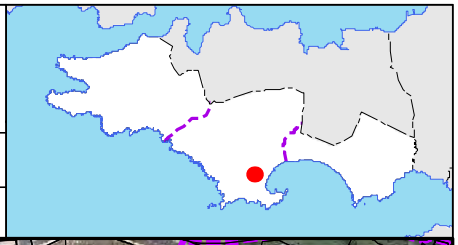

LOCALIZACIÓN:

PARROQUIA: ARES

LUGAR: ARES

COORDENADAS UTM (ETRS 89 FUSO 29):

X: 560.846 | Y: 4.808.396

CLASE DE SOLO:
Solo Urbano

CATEGORÍA SOLO
S.U./Residencial Extensiva

ORDENANZA:
S.U./Residencial Extensiva

ENDEREZO:
Camiño das Estacas

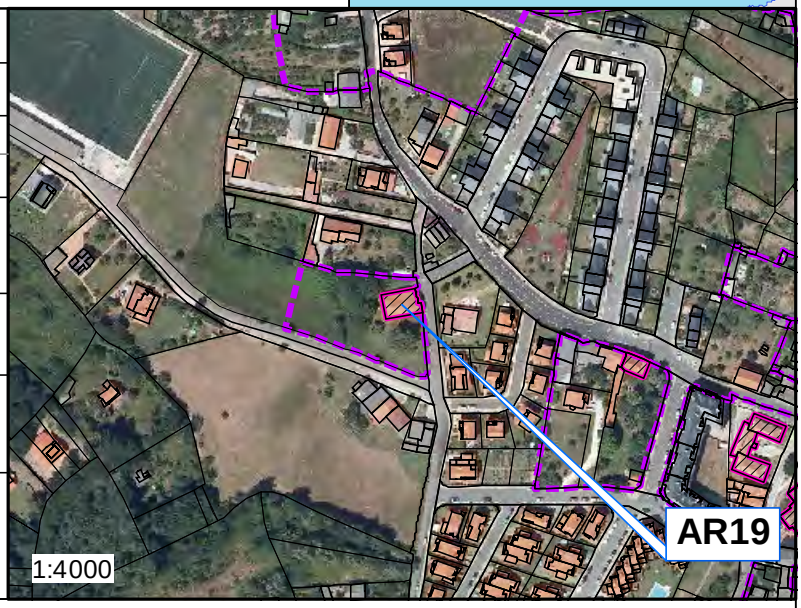

DESCRICIÓN:

Típica casa térrea, de forma prismática e cuberta a catro augas con tella curva do país Ë unha construción moi sinxela de planta baixa e primeira, con muros de cachotería, nos que se abren os vans estritamente necesarios. Ten unha escaleira exterior na súa fachada que da acceso ó segundo andar a través dunha terraza cuberta situada enriba da porta do actual garaxe.

DILIXENCIA: Para facer constar que o presente documento refundido do PXOM do Concello de Ares recolle o cumprimento das condicións e correccións conforme á Orde do 5 de febreiro de 2020, de aprobación definitiva parcial do Plan Xeral de Ordenación do Concello de Ares publicada no DOG nº 31, de data 14 de febreiro de 2020 e do informe de data 14 de agosto de 2020

En Ares, a 9 de setembro de 2020

PLAN XERAL DE ORDENACION MUNICIPAL DE ARES

CATALOGO DE PATRIMONIO HISTORICO - ARTISTICO E ETNOGRAFICO

CÓDIGO: **AR19**

Folla 2 de 2

PLANO Esc. 1/1.000 Nº : **4 Hoja 6 de 7**

PLANO Esc. 1/2.000 Nº : **- - -**

PLANO Esc. 1/5.000 Nº : **2.1 Hoja 4 de 5**

PATRIMONIO

- Fonte
- Lavadoiro
- Ben a protexer
- Contorno de protección

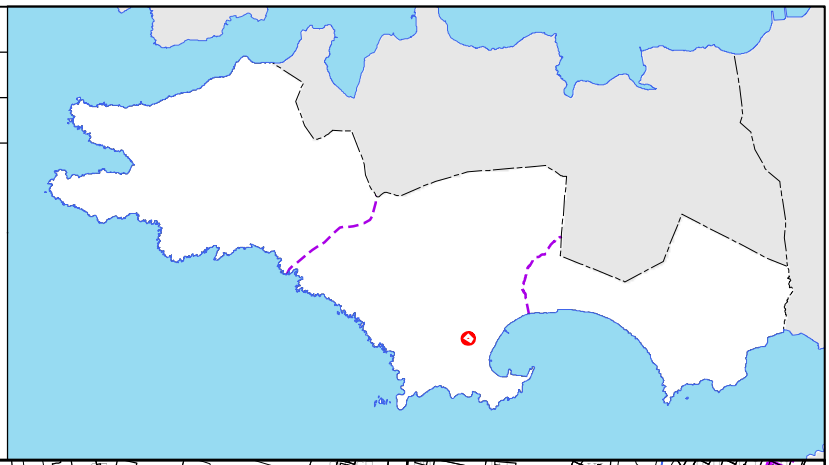

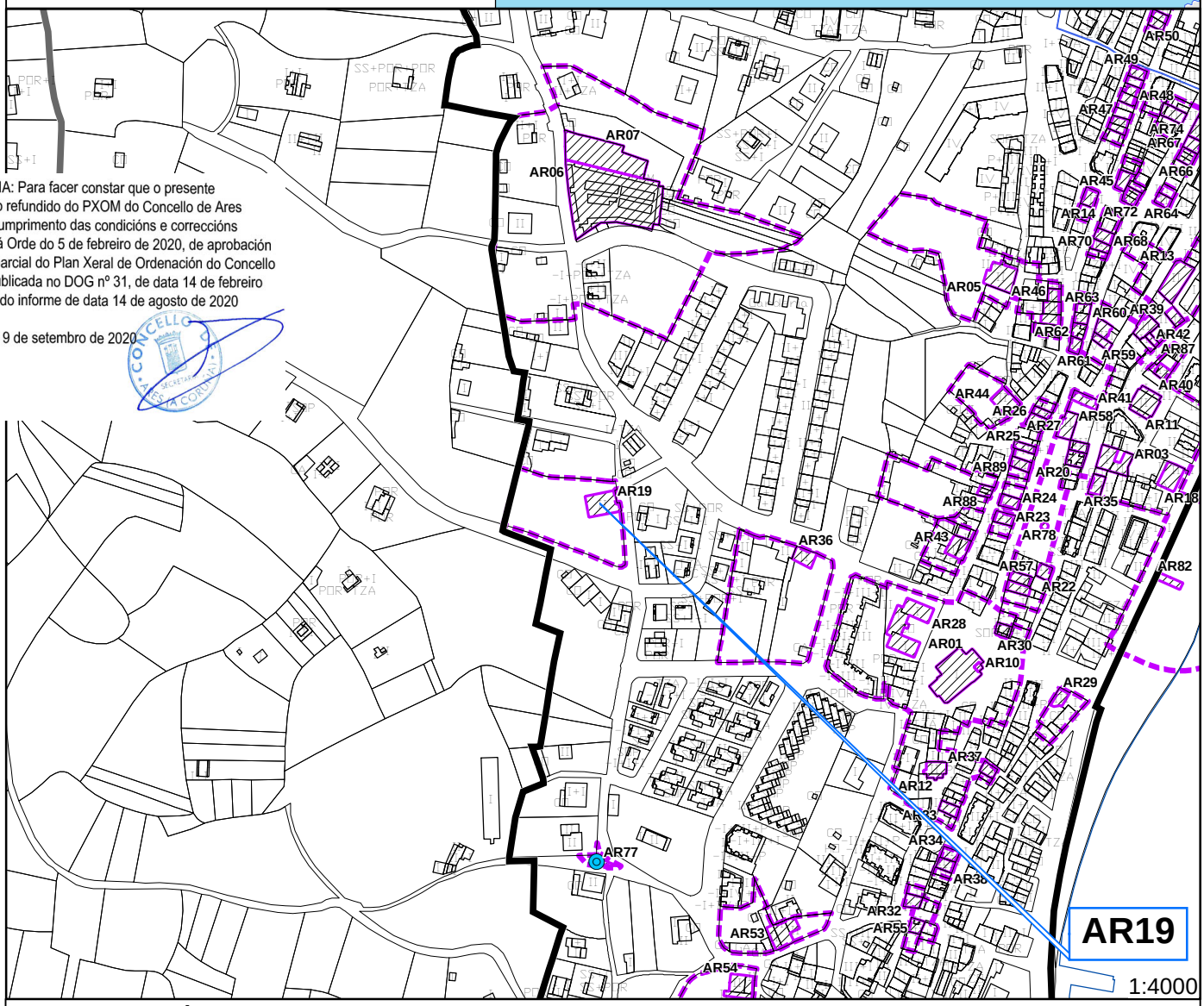

DILIXENCIA: Para facer constar que o presente documento refundido do PXOM do Concello de Ares recolle o cumprimento das condicións e correccións conforme á Orde do 5 de febreiro de 2020, de aprobación definitiva parcial do Plan Xeral de Ordenación do Concello de Ares publicada no DOG nº 31, de data 14 de febreiro de 2020 e do informe de data 14 de agosto de 2020

En Ares, a 9 de setembro de 2020

CONSERVACIÓN:

GRAO DE CONSERVACIÓN: Bo

DETERMINACIÓNS:

NIVEL DE PROTECCIÓN: GRADO III

DETERMINACIÓNS: para conservación, rehabilitación, mellora ou recuperación

Conservación, Consolidación, Restauración, Rehabilitación, Reestruturación e Ampliación

PLAN XERAL DE ORDENACION MUNICIPAL DE ARES

CATALOGO DE PATRIMONIO HISTORICO - ARTISTICO E ETNOGRAFICO

CÓDIGO: **AR20**

IDENTIFICACIÓN:

NOME:
Casa na Praza da Constitución nº 20

TITULARIDADE: Privada

TIPOLOXÍA: Arquitectura civil

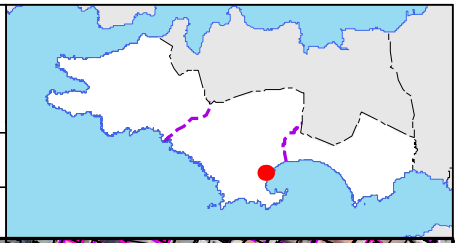

LOCALIZACIÓN:

PARROQUIA: ARES

LUGAR: ARES

COORDENADAS UTM (ETRS 89 FUSO 29):

X: 561.136 | Y: 4.808.423

CLASE DE SOLO:
Solo Urbano

CATEGORÍA SOLO
S.U./Casco Antigo

ORDENANZA:
S.U./Casco Antigo

ENDEREZO:
Praza da Constitución nº 20

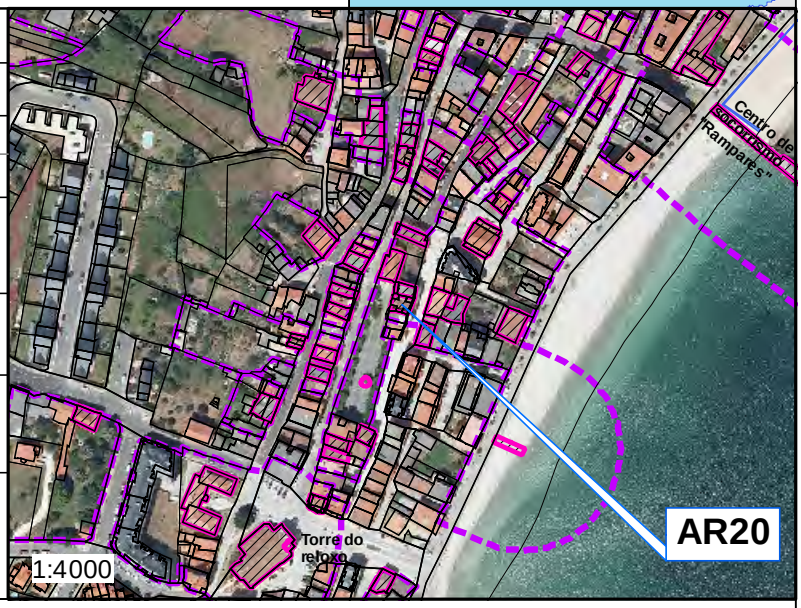

DESCRICIÓN:

Edificio entre medianeiras que da a dúas rúas, composto de pranta baixa e un piso. Os muros son de pedra de mampostería vista. Na planta baixa, ten unhas columnas de pedra que forman un pequeno soportal. Na fachada do primeiro andar, ten un balcón corrido con baranda de madeira e montantes que sostén a cuberta. Na fachada que da á Praza, tres portas dan acceso a un balcón sostido por catro ménsulas de pedra e unha bonita baranda de ferro forxado.

DILIXENCIA: Para facer constar que o presente documento refundido do PXOM do Concello de Ares recolle o cumprimento das condicións e correccións conforme á Orde do 5 de febreiro de 2020, de aprobación definitiva parcial do Plan Xeral de Ordenación do Concello de Ares publicada no DOG nº 31, de data 14 de febreiro de 2020 e do informe de data 14 de agosto de 2020

En Ares, a 9 de setembro de 2020

PLAN XERAL DE ORDENACION MUNICIPAL DE ARES

CATALOGO DE PATRIMONIO HISTORICO - ARTISTICO E ETNOGRAFICO

CÓDIGO: **AR20**

Folla 2 de 2

PLANO Esc. 1/1.000 Nº : **4 Hoja 6 de 7**

PLANO Esc. 1/2.000 Nº : **- - -**

PLANO Esc. 1/5.000 Nº : **2.1 Hoja 4 de 5**

PATRIMONIO

- Fonte
- Lavadoiro
- Ben a protexer
- Contorno de protección

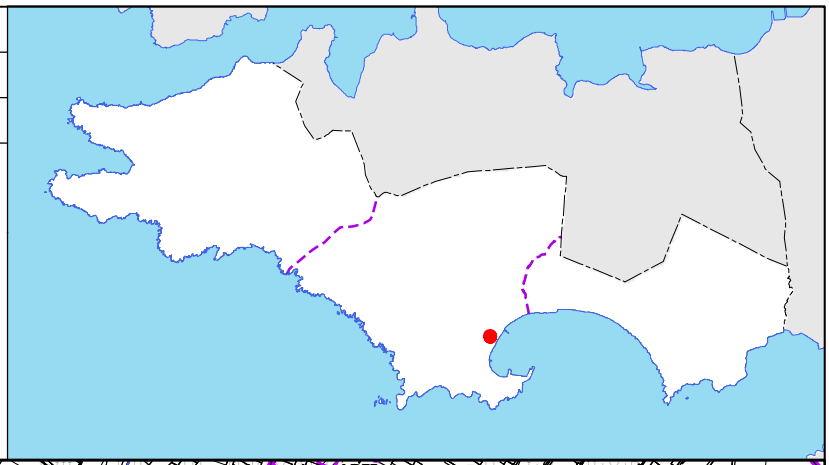

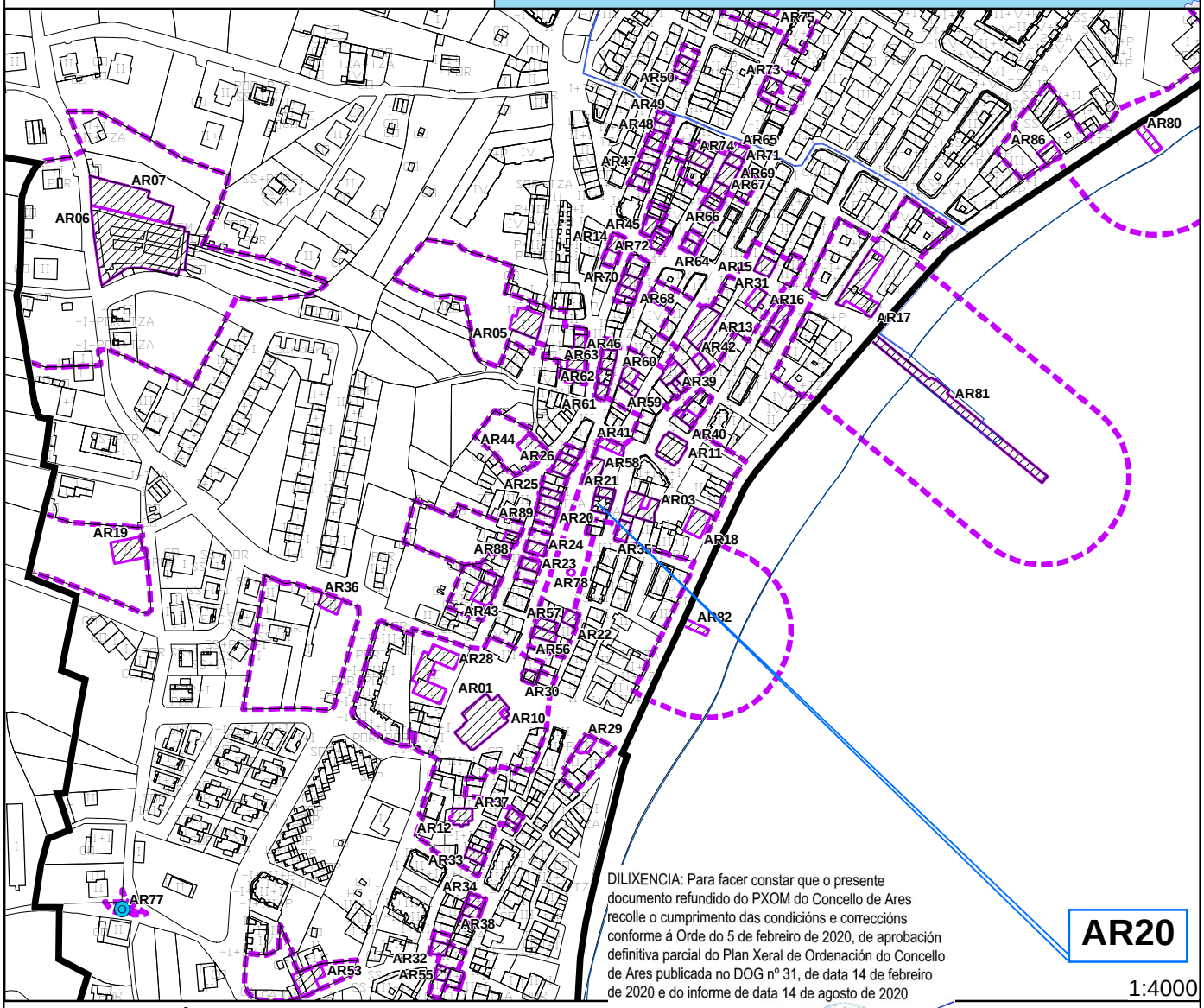

DILIXENCIA: Para facer constar que o presente documento refundido do PXOM do Concello de Ares recolle o cumprimento das condicións e correccións conforme á Orde do 5 de febreiro de 2020, de aprobación definitiva parcial do Plan Xeral de Ordenación do Concello de Ares publicada no DOG nº 31, de data 14 de febreiro de 2020 e do informe de data 14 de agosto de 2020

En Ares, a 9 de setembro de 2020

AR20

1:4000

CONSERVACIÓN:

GRAO DE CONSERVACIÓN: Bo

DETERMINACIÓNS:

NIVEL DE PROTECCIÓN: GRADO III

DETERMINACIÓNS: para conservación, rehabilitación, mellora ou recuperación

Conservación, Consolidación, Restauración, Rehabilitación, Reestruturación e Ampliación

PLAN XERAL DE ORDENACION MUNICIPAL DE ARES

CATALOGO DE PATRIMONIO HISTORICO - ARTISTICO E ETNOGRAFICO

CÓDIGO: **AR21**

Folla 1 de 2

IDENTIFICACIÓN:

NOME:
Casa na Praza da Constitución nº 22

TITULARIDADE: Privada

TIPOLOXÍA: Arquitectura civil

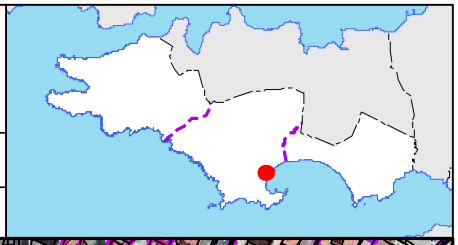

LOCALIZACIÓN:

PARROQUIA: ARES

LUGAR: ARES

COORDENADAS UTM (ETRS 89 FUSO 29):

X: 561.138 | Y: 4.808.431

CLASE DE SOLO:
Solo Urbano

CATEGORÍA SOLO
S.U./Casco Antigo

ORDENANZA:
S.U./Casco Antigo

ENDEREZO:
Praza da Constitución nº 22

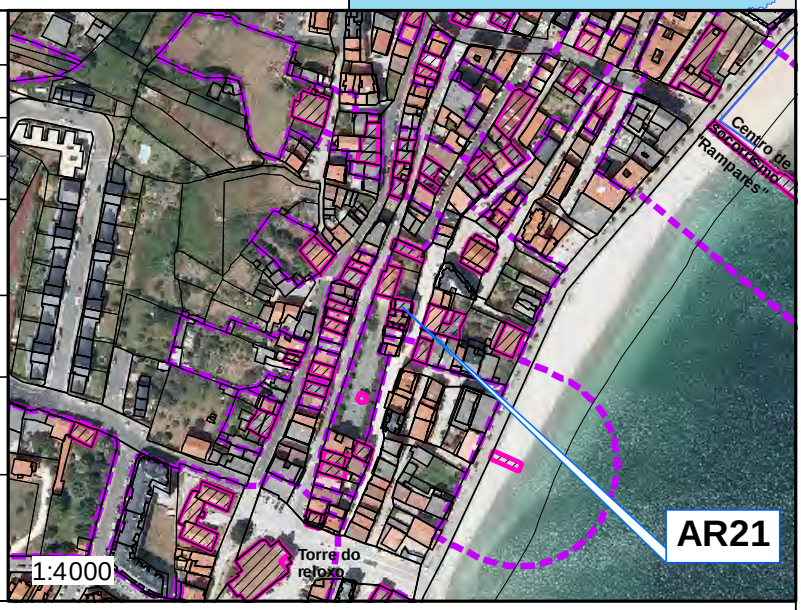

DESCRICIÓN:

Edificio entre medianeiras composto de pranta baixa, un piso, e un segundo engadido posteriormente. Os muros son de pedra. Posúe unhas columnas de pedra na planta baixa que forman un pequeno soportal de entrada á casa. Na fachada do primeiro andar ubícase unha galería de madeira.

DILIXENCIA: Para facer constar que o presente documento refundido do PXOM do Concello de Ares recolle o cumprimento das condicións e correccións conforme á Orde do 5 de febreiro de 2020, de aprobación definitiva parcial do Plan Xeral de Ordenación do Concello de Ares publicada no DOG nº 31, de data 14 de febreiro de 2020 e do informe de data 14 de agosto de 2020

En Ares, a 9 de setembro de 2020

PLAN XERAL DE ORDENACION MUNICIPAL DE ARES

CATALOGO DE PATRIMONIO HISTORICO - ARTISTICO E ETNOGRAFICO

CÓDIGO: **AR21**

Folla 2 de 2

PLANO Esc. 1/1.000 Nº : **4 Hoja 6 de 7**

PLANO Esc. 1/2.000 Nº : **- - -**

PLANO Esc. 1/5.000 Nº : **2.1 Hoja 4 de 5**

PATRIMONIO

- Fonte
- Lavadoiro
- Ben a protexer
- Contorno de protección

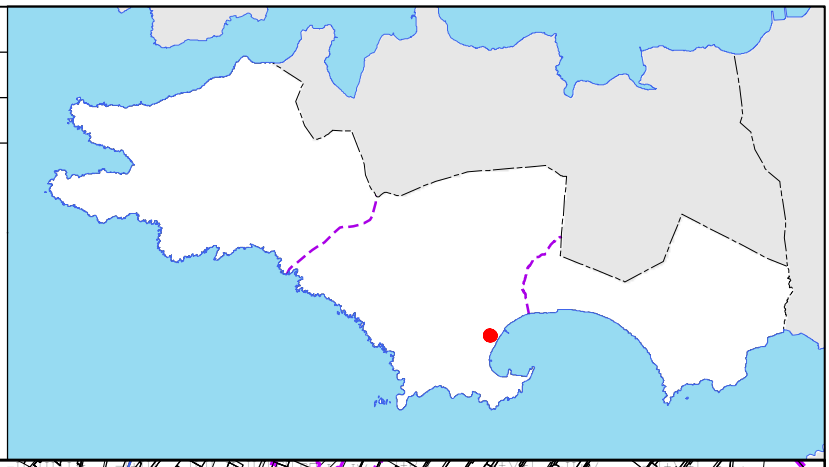

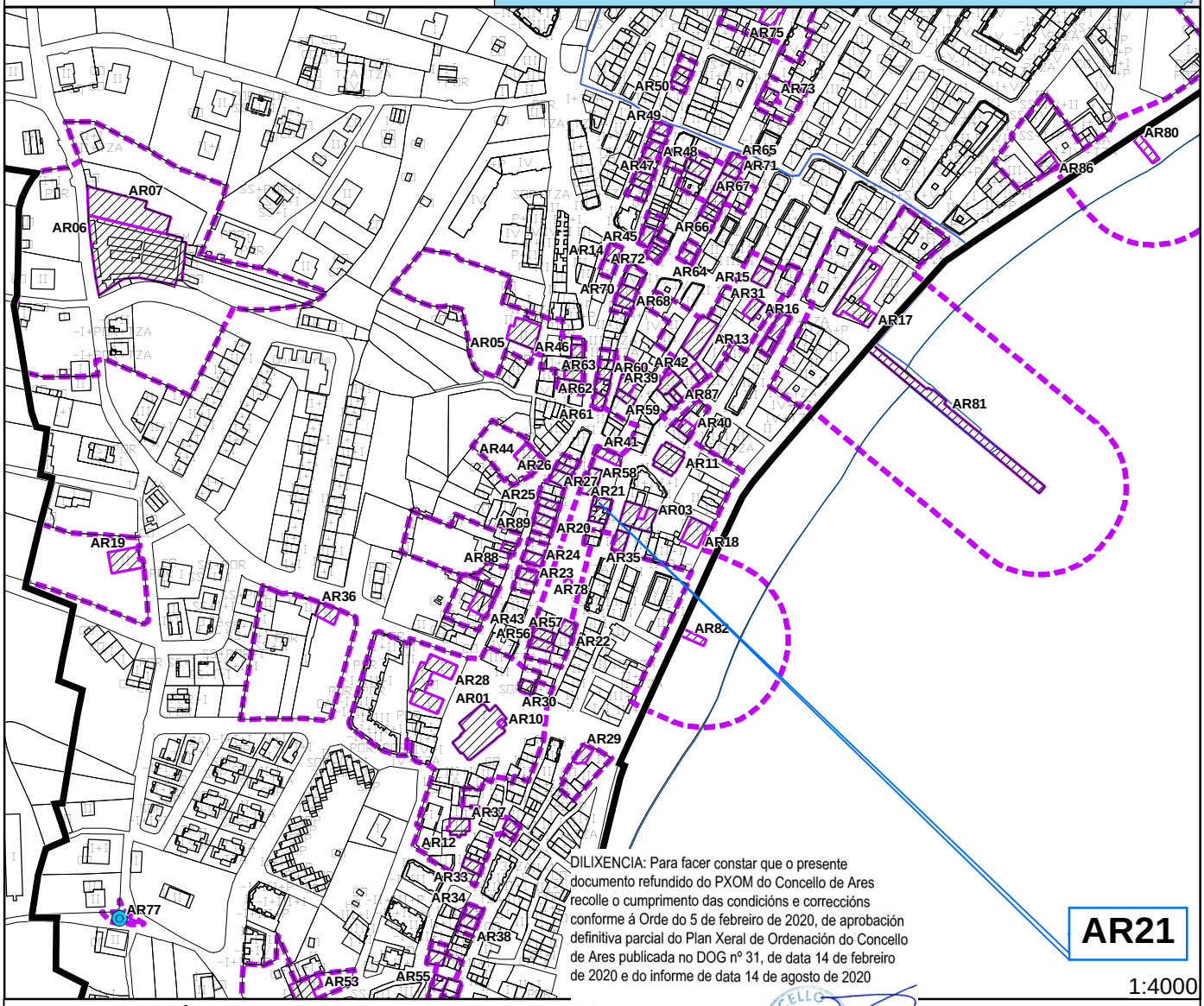

DILIXENCIA: Para facer constar que o presente documento refundido do PXOM do Concello de Ares recolle o cumprimento das condicións e correccións conforme á Orde do 5 de febreiro de 2020, de aprobación definitiva parcial do Plan Xeral de Ordenación do Concello de Ares publicada no DOG nº 31, de data 14 de febreiro de 2020 e do informe de data 14 de agosto de 2020

En Ares, a 9 de setembro de 2020

CONSERVACIÓN:

GRAO DE CONSERVACIÓN: Bo

DETERMINACIÓNS:

NIVEL DE PROTECCIÓN: GRADO III

DETERMINACIÓNS: para conservación, rehabilitación, mellora ou recuperación

Conservación, Consolidación, Restauración, Rehabilitación, Reestruturación e Ampliación

PLAN XERAL DE ORDENACION MUNICIPAL DE ARES

CATALOGO DE PATRIMONIO HISTORICO - ARTISTICO E ETNOGRAFICO

CÓDIGO: **AR22**

IDENTIFICACIÓN:

NOME:
Casa na Praza da Constitución xunto ao concello

TITULARIDADE: Privada

TIPOLOXÍA: Arquitectura civil

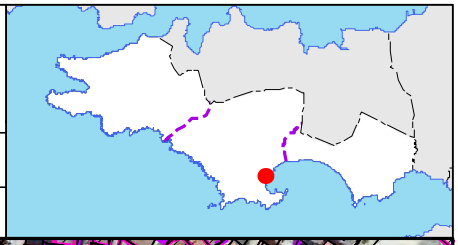

LOCALIZACIÓN:

PARROQUIA: ARES

LUGAR: ARES

COORDENADAS UTM (ETRS 89 FUSO 29):

X: 561.117 | Y: 4.8083.54

CLASE DE SOLO:
Solo Urbano

CATEGORÍA SOLO
S.U./Casco Antigo

ORDENANZA:
S.U./Casco Antigo

ENDEREZO:
Praza da Constitución xunto ao concello

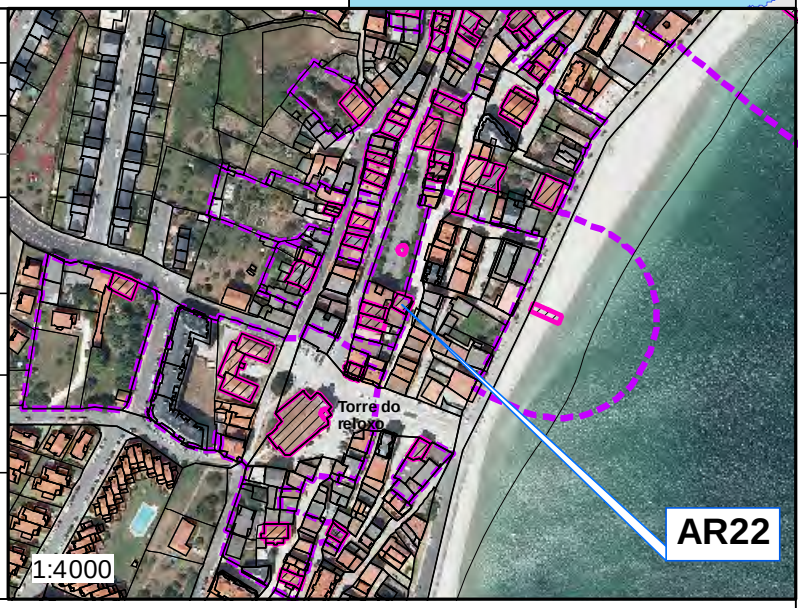

DESCRICIÓN:

Edificio en esquina composto de pranta baixa e dous pisos. Os muros son de pedra con cantería nos esquinais e nos ocos de fachada. Na fachada do primeiro andar atópanse ocos de diferente tamaño sen ningunha orde. Na fachada do segundo andar ubícase unha galería de madeira posterior ó resto do edificio. Na fachada lateral un pequeno balcón aparece, sostido por ménsulas de pedra.

DILIXENCIA: Para facer constar que o presente documento refundido do PXOM do Concello de Ares recolle o cumprimento das condicións e correccións conforme á Orde do 5 de febreiro de 2020, de aprobación definitiva parcial do Plan Xeral de Ordenación do Concello de Ares publicada no DOG nº 31, de data 14 de febreiro de 2020 e do informe de data 14 de agosto de 2020

En Ares, a 9 de setembro de 2020

PLAN XERAL DE ORDENACION MUNICIPAL DE ARES

CATALOGO DE PATRIMONIO HISTORICO - ARTISTICO E ETNOGRAFICO

CÓDIGO: **AR22**

Folla 2 de 2

PLANO Esc. 1/1.000 Nº : **4 Hoja 6 de 7**

PLANO Esc. 1/2.000 Nº : **- - -**

PLANO Esc. 1/5.000 Nº : **2.1 Hoja 4 de 5**

PATRIMONIO

- Fonte
- Lavadoiro
- Ben a protexer
- Contorno de protección

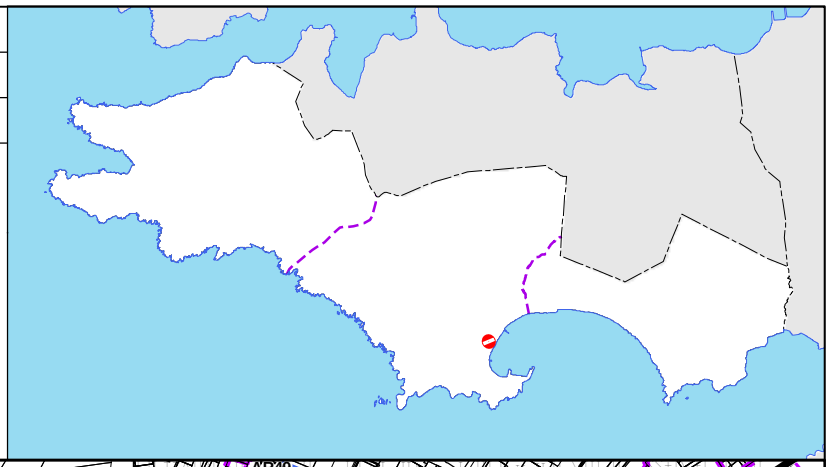

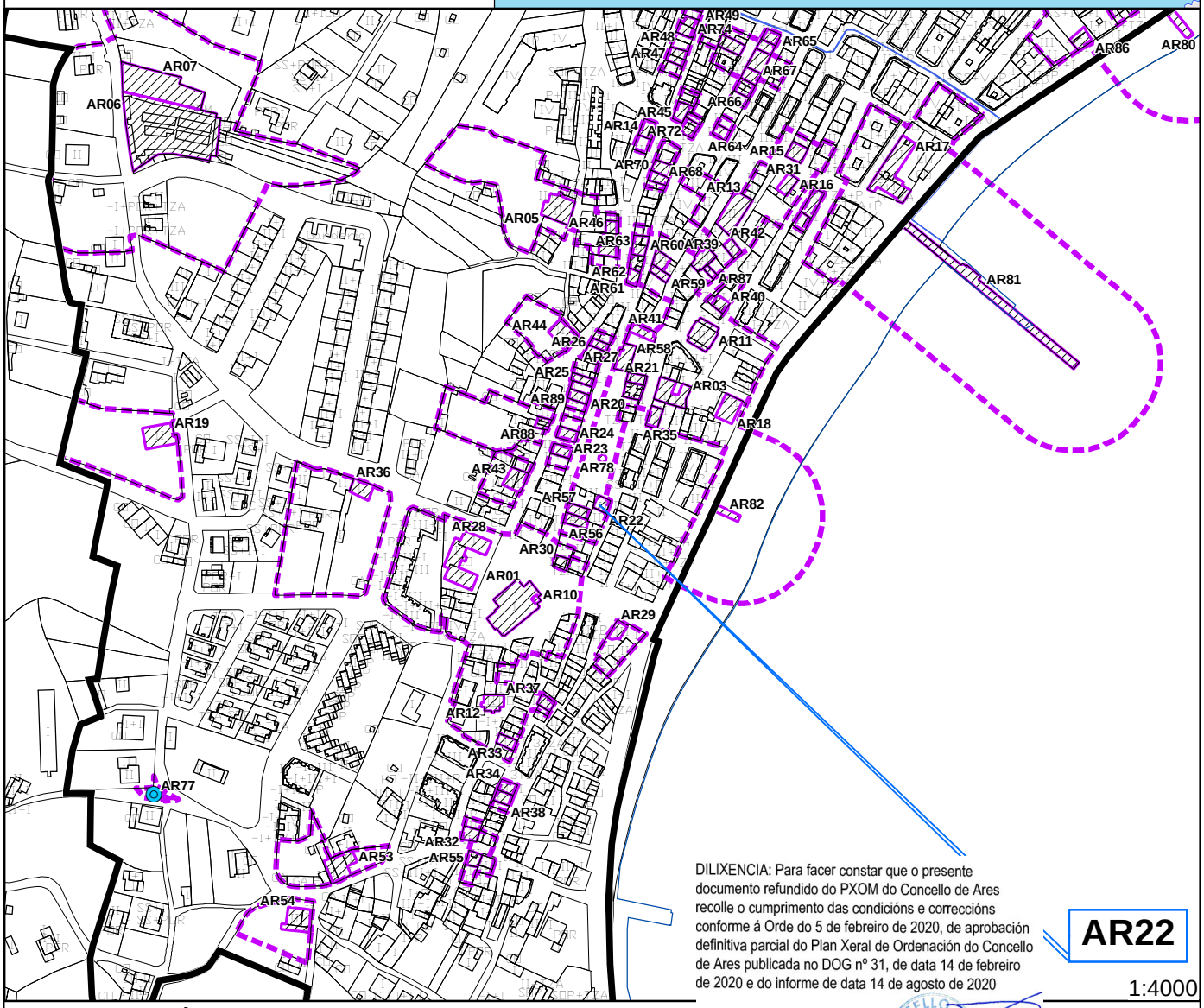

DILIXENCIA: Para facer constar que o presente documento refundido do PXOM do Concello de Ares recolle o cumprimento das condicións e correccións conforme á Orde do 5 de febreiro de 2020, de aprobación definitiva parcial do Plan Xeral de Ordenación do Concello de Ares publicada no DOG nº 31, de data 14 de febreiro de 2020 e do informe de data 14 de agosto de 2020

En Ares, a 9 de setembro de 2020

AR22

1:4000

CONSERVACIÓN:

GRAO DE CONSERVACIÓN: Bo

DETERMINACIÓNS:

NIVEL DE PROTECCIÓN: GRADO III

DETERMINACIÓNS: para conservación, rehabilitación, mellora ou recuperación

Conservación, Consolidación, Restauración, Rehabilitación, Reestruturación e Ampliación

PLAN XERAL DE ORDENACION MUNICIPAL DE ARES

CATALOGO DE PATRIMONIO HISTORICO - ARTISTICO E ETNOGRAFICO

CÓDIGO: **AR23**

IDENTIFICACIÓN:

NOME:
Casa na Praza da Constitución, Rúa Real nº 17

TITULARIDADE: Privada

TIPOLOXÍA: Arquitectura civil

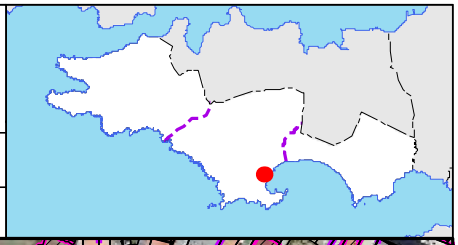

LOCALIZACIÓN:

PARROQUIA: ARES

LUGAR: ARES

COORDENADAS UTM (ETRS 89 FUSO 29):

X: 561.092 | Y: 4.808.387

CLASE DE SOLO:
Solo Urbano

CATEGORÍA SOLO
S.U./Casco Antigo

ORDENANZA:
S.U./Casco Antigo

ENDEREZO:
Praza da Constitución, Rúa Real nº 17

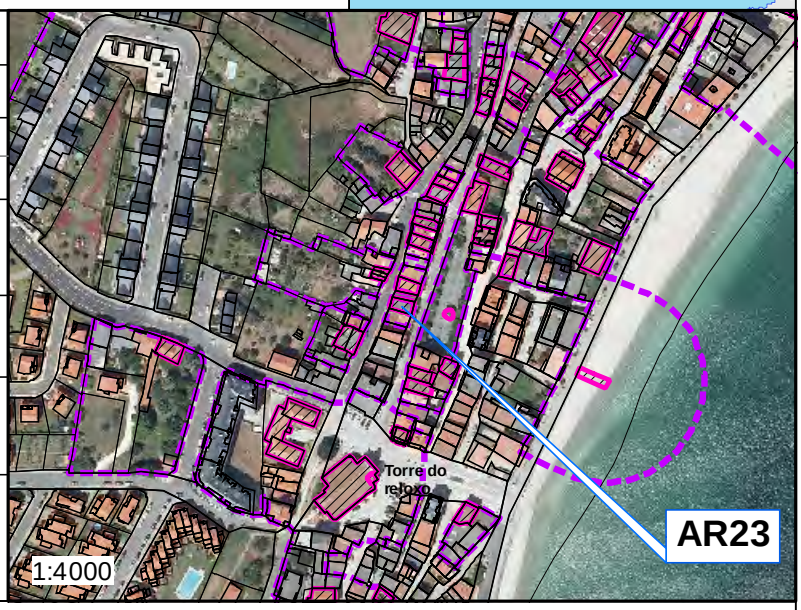

DESCRICIÓN:

Edificio en esquina composto de pranta baixa e dous pisos, con cuberta a dúas augas. Na fachada do primeiro andar, tres portas dan acceso a un balcón corrido con baranda de madeira, sostido por ménsulas de pedra. Na fachada do segundo andar ubícase unha galería de madeira.

DILIXENCIA: Para facer constar que o presente documento refundido do PXOM do Concello de Ares recolle o cumprimento das condicións e correccións conforme á Orde do 5 de febreiro de 2020, de aprobación definitiva parcial do Plan Xeral de Ordenación do Concello de Ares publicada no DOG nº 31, de data 14 de febreiro de 2020 e do informe de data 14 de agosto de 2020

En Ares, a 9 de setembro de 2020

PLAN XERAL DE ORDENACION MUNICIPAL DE ARES

CATALOGO DE PATRIMONIO HISTORICO - ARTISTICO E ETNOGRAFICO

CÓDIGO: **AR23**

Folla 2 de 2

PLANO Esc. 1/1.000 Nº : **4 Hoja 6 de 7**

PLANO Esc. 1/2.000 Nº : **- - -**

PLANO Esc. 1/5.000 Nº : **2.1 Hoja 4 de 5**

PATRIMONIO

- Fonte
- Lavadoiro
- Ben a protexer
- Contorno de protección

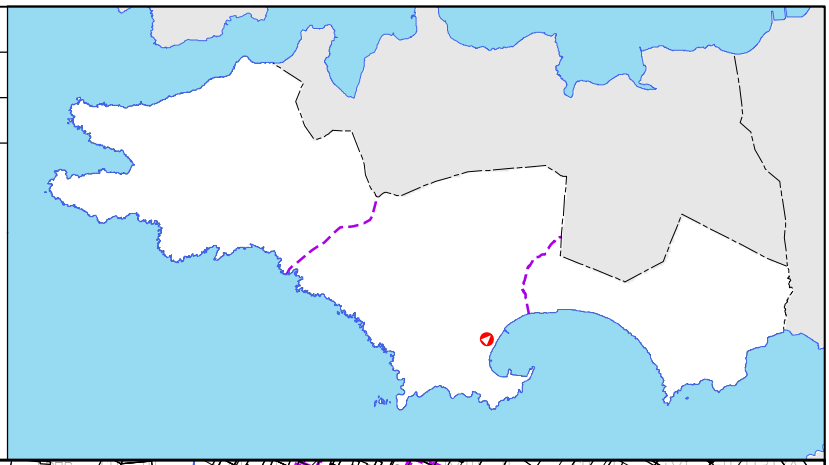

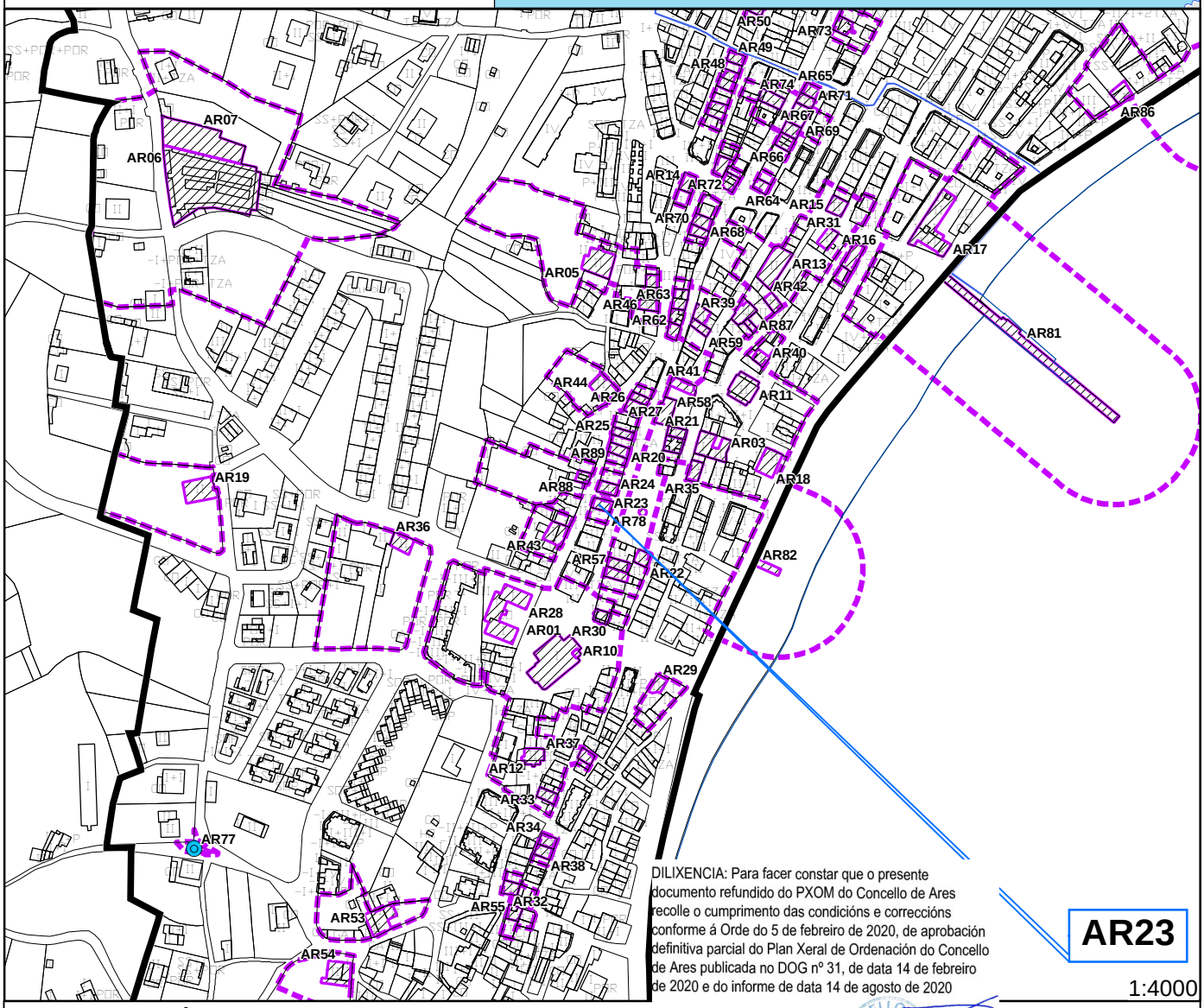

DILIXENCIA: Para facer constar que o presente documento refundido do PXOM do Concello de Ares recolle o cumprimento das condicións e correccións conforme á Orde do 5 de febreiro de 2020, de aprobación definitiva parcial do Plan Xeral de Ordenación do Concello de Ares publicada no DOG nº 31, de data 14 de febreiro de 2020 e do informe de data 14 de agosto de 2020

En Ares, a 9 de setembro de 2020

AR23

1:4000

CONSERVACIÓN:

GRAO DE CONSERVACIÓN: Bo

DETERMINACIÓNS:

NIVEL DE PROTECCIÓN: GRADO III

DETERMINACIÓNS: para conservación, rehabilitación, mellora ou recuperación

Conservación, Consolidación, Restauración, Rehabilitación, Reestruturación e Ampliación

PLAN XERAL DE ORDENACION MUNICIPAL DE ARES

CATALOGO DE PATRIMONIO HISTORICO - ARTISTICO E ETNOGRAFICO

CÓDIGO: **AR24**

Folla 1 de 2

IDENTIFICACIÓN:

NOME:
Casa na Praza da Constitución, Rúa Real nº 19

TITULARIDADE: Privada

TIPOLOXÍA: Arquitectura civil

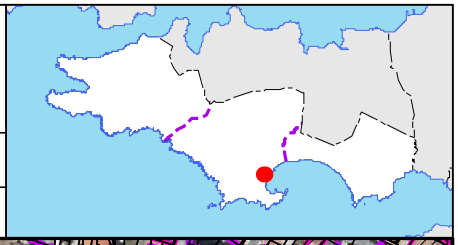

LOCALIZACIÓN:

PARROQUIA: ARES

LUGAR: ARES

COORDENADAS UTM (ETRS 89 FUSO 29):

X: 561.095 | Y: 4.808.397

CLASE DE SOLO:
Solo Urbano

CATEGORÍA SOLO
S.U./Casco Antigo

ORDENANZA:
S.U./Casco Antigo

ENDEREZO:
Praza da Constitución, Rúa Real nº 19

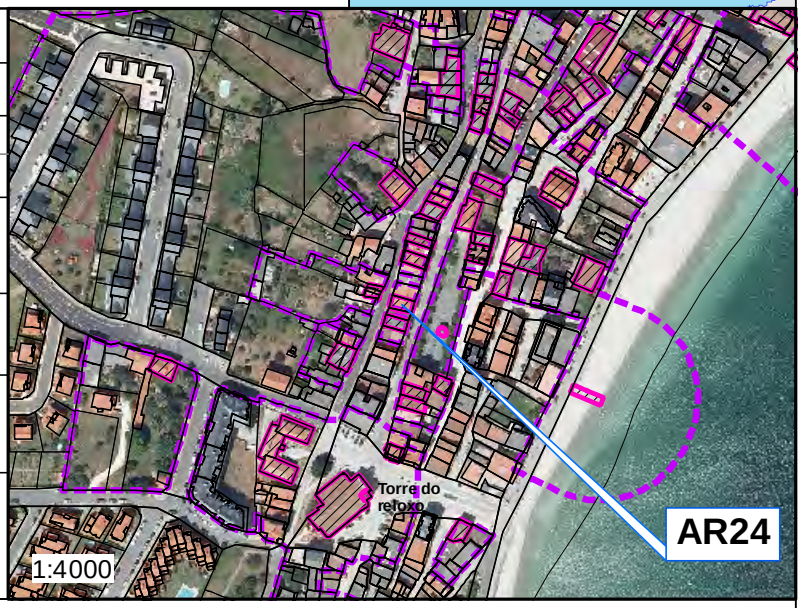

DESCRICIÓN:

Edificio composto de pranta baixa e dous pisos. Os muros son de pedra con cantería nos ocos de fachada. Na fachada do primeiro andar, tres portas dan acceso a un balcón corrido con baranda de madeira.

DILIXENCIA: Para facer constar que o presente documento refundido do PXOM do Concello de Ares recolle o cumprimento das condicións e correccións conforme á Orde do 5 de febreiro de 2020, de aprobación definitiva parcial do Plan Xeral de Ordenación do Concello de Ares publicada no DOG nº 31, de data 14 de febreiro de 2020 e do informe de data 14 de agosto de 2020

En Ares, a 9 de setembro de 2020

PLAN XERAL DE ORDENACION MUNICIPAL DE ARES

CATALOGO DE PATRIMONIO HISTORICO - ARTISTICO E ETNOGRAFICO

CÓDIGO: **AR24**

Folla 2 de 2

PLANO Esc. 1/1.000 Nº : **4 Hoja 6 de 7**

PLANO Esc. 1/2.000 Nº : **- - -**

PLANO Esc. 1/5.000 Nº : **2.1 Hoja 4 de 5**

PATRIMONIO

- Fonte
- Lavadoiro
- Ben a protexer
- Contorno de protección

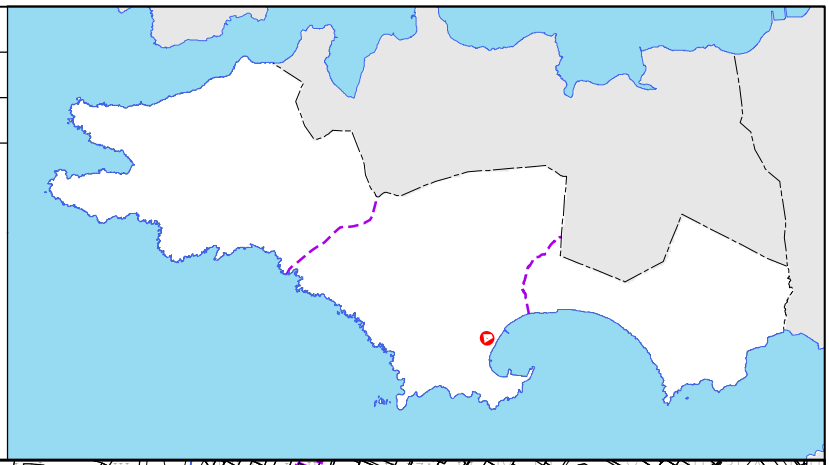

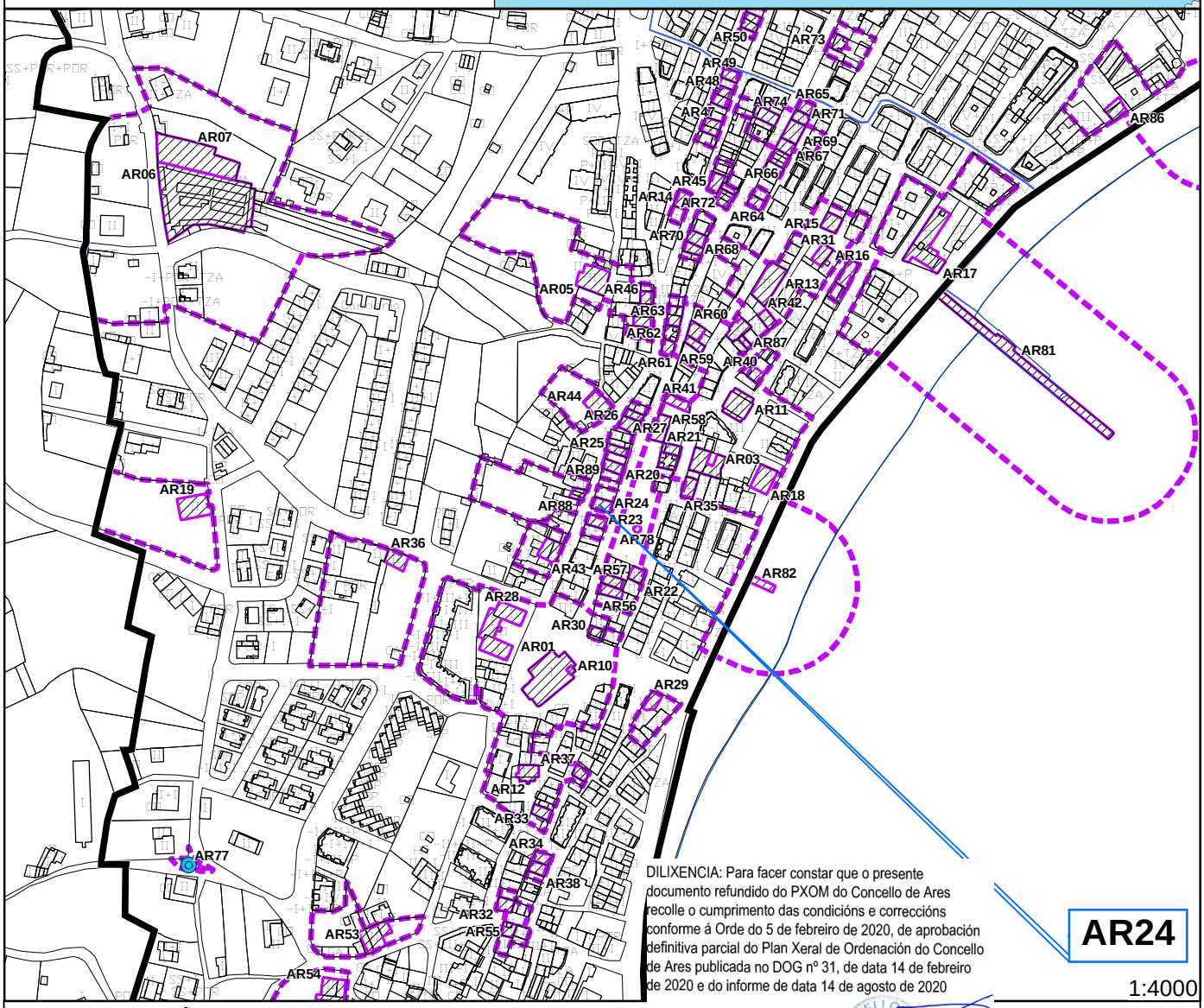

DILIXENCIA: Para facer constar que o presente documento refundido do PXOM do Concello de Ares recolle o cumprimento das condicións e correccións conforme á Orde do 5 de febreiro de 2020, de aprobación definitiva parcial do Plan Xeral de Ordenación do Concello de Ares publicada no DOG nº 31, de data 14 de febreiro de 2020 e do informe de data 14 de agosto de 2020

En Ares, a 9 de setembro de 2020

AR24

1:4000

CONSERVACIÓN:

GRAO DE CONSERVACIÓN: Bo

DETERMINACIÓNS:

NIVEL DE PROTECCIÓN: GRADO III

DETERMINACIÓNS: para conservación, rehabilitación, mellora ou recuperación

Conservación, Consolidación, Restauración, Rehabilitación, Reestruturación e Ampliación

PLAN XERAL DE ORDENACION MUNICIPAL DE ARES

CATALOGO DE PATRIMONIO HISTORICO - ARTISTICO E ETNOGRAFICO

CÓDIGO: **AR25**

Folla 1 de 2

IDENTIFICACIÓN:

NOME:
Casa na Praza da Constitución, Rúa Real nº 31

TITULARIDADE: Privada

TIPOLOXÍA: Arquitectura civil

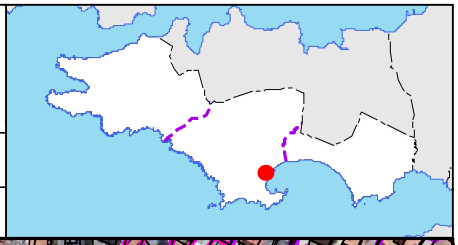

LOCALIZACIÓN:

PARROQUIA: ARES

LUGAR: ARES

COORDENADAS UTM (ETRS 89 FUSO 29):

X: 561.105 | Y: 4.808.430

CLASE DE SOLO:
Solo Urbano

CATEGORÍA SOLO
S.U./Casco Antigo

ORDENANZA:
S.U./Casco Antigo

ENDEREZO:
Praza da Constitución, Rúa Real nº 27

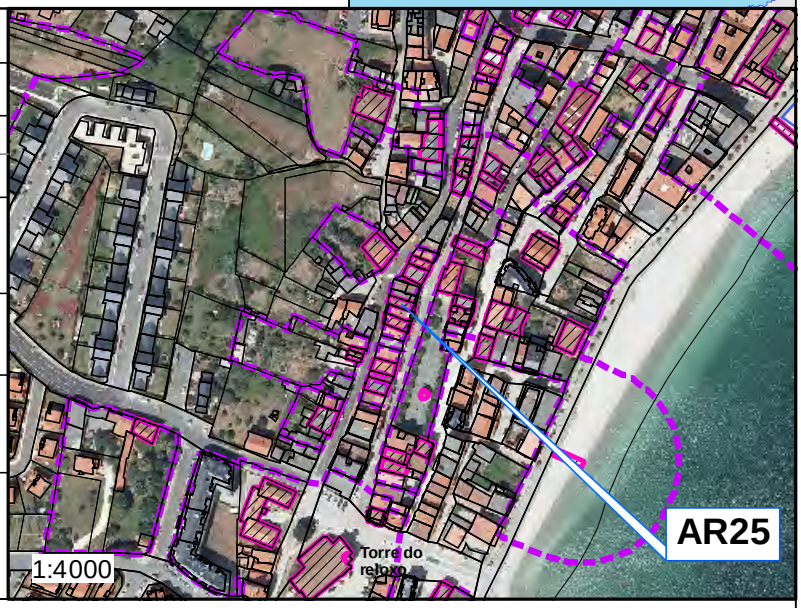

DESCRICIÓN:

Edificio entre medianeiras en esquina composto de pranta baixa e dous pisos, o último engadido posteriormente. Os muros son de pedra con cantería nos esquinais e nos ocos de fachada. Na fachada do primeiro andar, dúas portas dan acceso ós seus respectivos balcóns. Actualmente en restauración.

DILIXENCIA: Para facer constar que o presente documento refundido do PXOM do Concello de Ares recolle o cumprimento das condicións e correccións conforme á Orde do 5 de febreiro de 2020, de aprobación definitiva parcial do Plan Xeral de Ordenación do Concello de Ares publicada no DOG nº 31, de data 14 de febreiro de 2020 e do informe de data 14 de agosto de 2020

En Ares, a 9 de setembro de 2020

PLAN XERAL DE ORDENACION MUNICIPAL DE ARES

CATALOGO DE PATRIMONIO HISTORICO - ARTISTICO E ETNOGRAFICO

CÓDIGO: **AR25**

Folla 2 de 2

PLANO Esc. 1/1.000 Nº : **4 Hoja 6 de 7**

PLANO Esc. 1/2.000 Nº : **- - -**

PLANO Esc. 1/5.000 Nº : **2.1 Hoja 4 de 5**

PATRIMONIO

- Fonte
- Lavadoiro
- Ben a protexer
- Contorno de protección

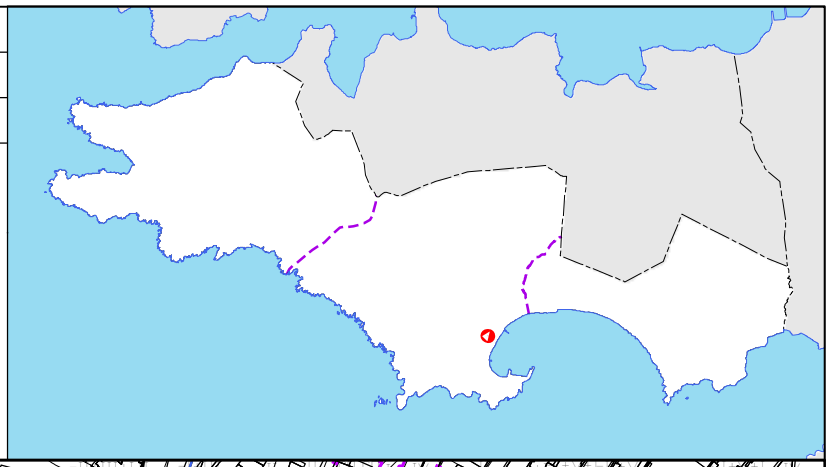

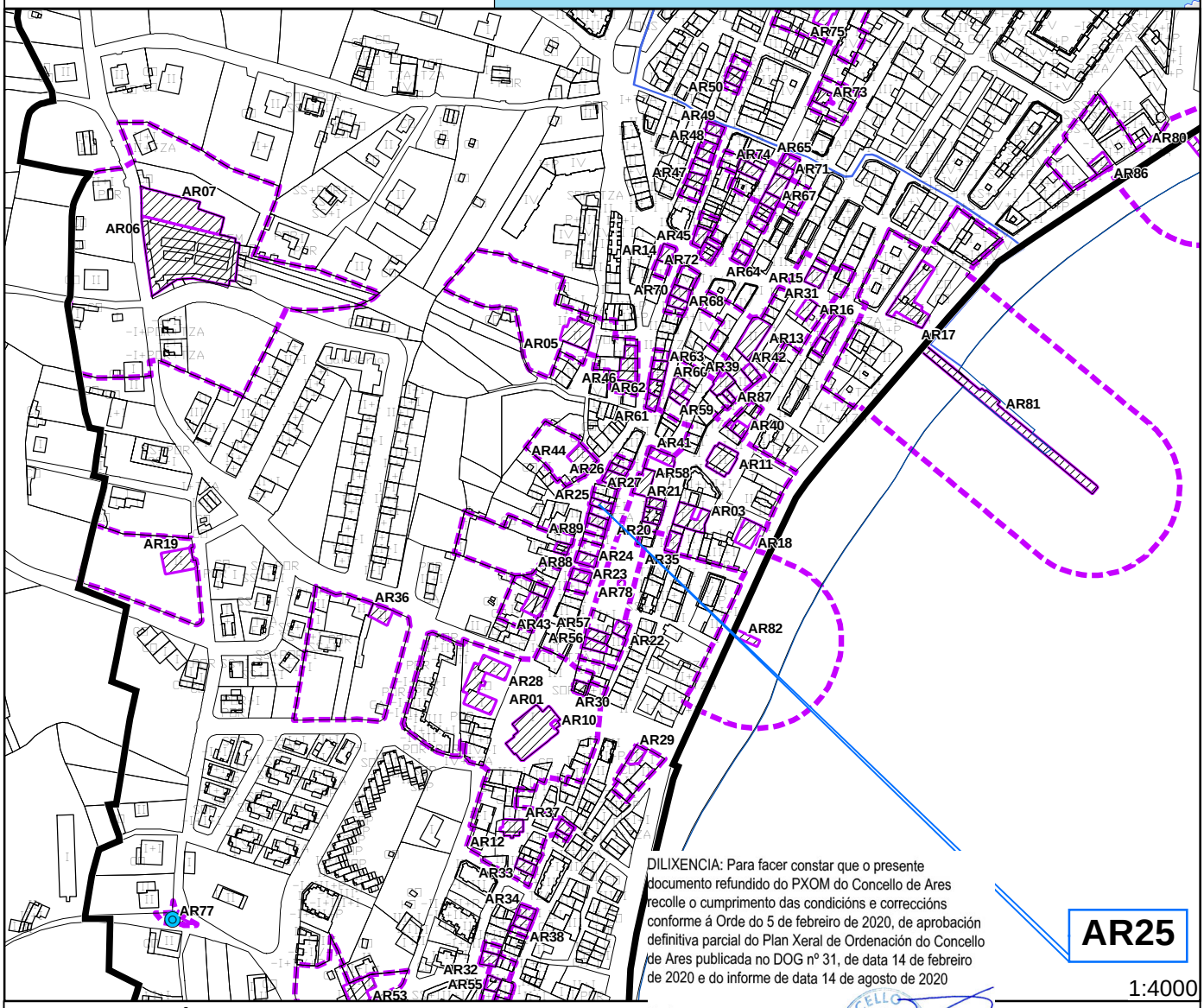

DILIXENCIA: Para facer constar que o presente documento refundido do PXOM do Concello de Ares recolle o cumprimento das condicións e correccións conforme á Orde do 5 de febreiro de 2020, de aprobación definitiva parcial do Plan Xeral de Ordenación do Concello de Ares publicada no DOG nº 31, de data 14 de febreiro de 2020 e do informe de data 14 de agosto de 2020

En Ares, a 9 de setembro de 2020

AR25

1:4000

CONSERVACIÓN:

GRAO DE CONSERVACIÓN: Bo

DETERMINACIÓNS:

NIVEL DE PROTECCIÓN: GRADO III

DETERMINACIÓNS: para conservación, rehabilitación, mellora ou recuperación

Conservación, Consolidación, Restauración, Rehabilitación, Reestruturación e Ampliación

PLAN XERAL DE ORDENACION MUNICIPAL DE ARES

CATALOGO DE PATRIMONIO HISTORICO - ARTISTICO E ETNOGRAFICO

CÓDIGO: **AR26**

Folla 1 de 2

IDENTIFICACIÓN:

NOME:
Casa na Praza da Constitución, Rúa Real nº 37

TITULARIDADE: Privada

TIPOLOXÍA: Arquitectura civil

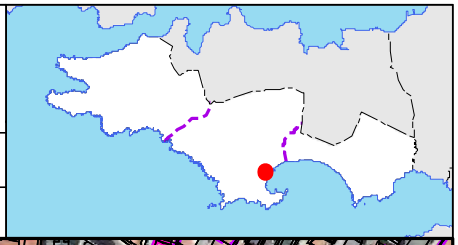

LOCALIZACIÓN:

PARROQUIA: ARES

LUGAR: ARES

COORDENADAS UTM (ETRS 89 FUSO 29):

X: 561.112 | Y: 4.808.446

CLASE DE SOLO:
Solo Urbano

CATEGORÍA SOLO
S.U./Casco Antigo

ORDENANZA:
S.U./Casco Antigo

ENDEREZO:
Praza da Constitución, Rúa Real nº 37

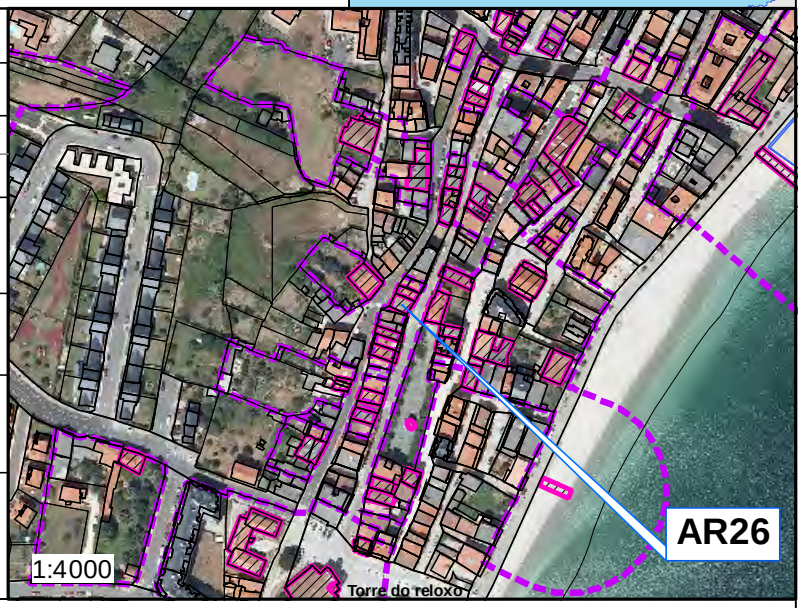

DESCRICIÓN:

Edificio entre medianeiras composto de pranta baixa e dous pisos. Na fachada do primeiro andar, tres portas dan acceso a un balcón sostido por ménsulas con baranda de ferro forxado. Na fachada do segundo andar ubícase outro corredor de madeira.

DILIXENCIA: Para facer constar que o presente documento refundido do PXOM do Concello de Ares recolle o cumprimento das condicións e correccións conforme á Orde do 5 de febreiro de 2020, de aprobación definitiva parcial do Plan Xeral de Ordenación do Concello de Ares publicada no DOG nº 31, de data 14 de febreiro de 2020 e do informe de data 14 de agosto de 2020

En Ares, a 9 de setembro de 2020

PLAN XERAL DE ORDENACION MUNICIPAL DE ARES

CATALOGO DE PATRIMONIO HISTORICO - ARTISTICO E ETNOGRAFICO

CÓDIGO: **AR26**

Folla 2 de 2

PLANO Esc. 1/1.000 Nº : **4 Hoja 4 de 7**

PLANO Esc. 1/2.000 Nº : **- - -**

PLANO Esc. 1/5.000 Nº : **2.1 Hoja 4 de 5**

PATRIMONIO

- Fonte
- Lavadoiro
- Ben a protexer
- Contorno de protección

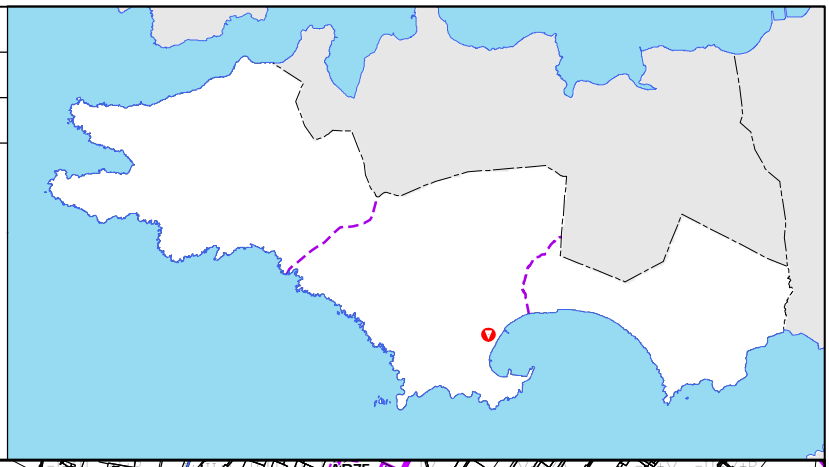

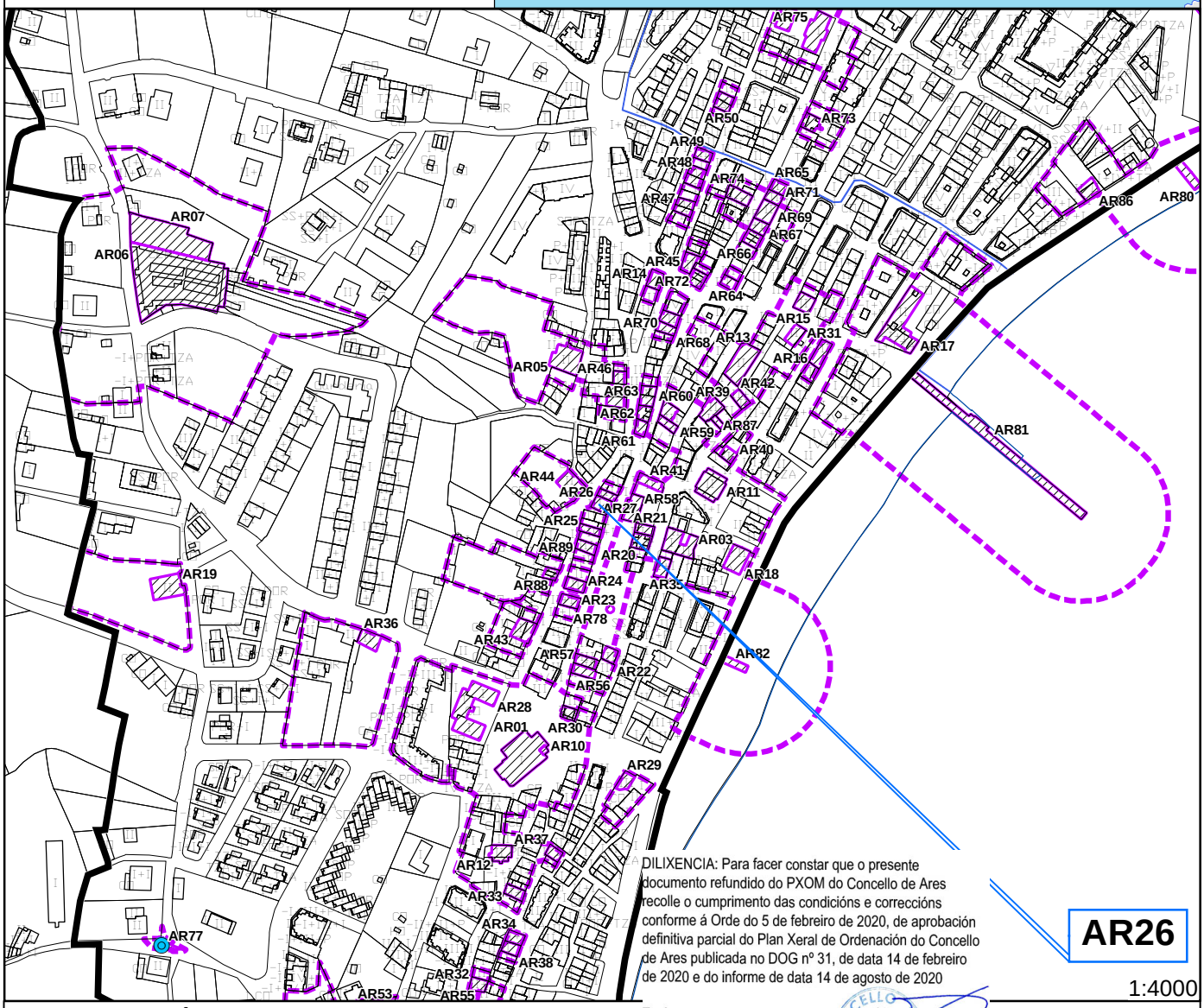

DILIXENCIA: Para facer constar que o presente documento refundido do PXOM do Concello de Ares recolle o cumprimento das condicións e correccións conforme á Orde do 5 de febreiro de 2020, de aprobación definitiva parcial do Plan Xeral de Ordenación do Concello de Ares publicada no DOG nº 31, de data 14 de febreiro de 2020 e do informe de data 14 de agosto de 2020

En Ares, a 9 de setembro de 2020

AR26

1:4000

CONSERVACIÓN:

GRAO DE CONSERVACIÓN: Bo

DETERMINACIÓNS:

NIVEL DE PROTECCIÓN: GRADO III

DETERMINACIÓNS: para conservación, rehabilitación, mellora ou recuperación

Conservación, Consolidación, Restauración, Rehabilitación, Reestruturación e Ampliación

PLAN XERAL DE ORDENACION MUNICIPAL DE ARES

CATALOGO DE PATRIMONIO HISTORICO - ARTISTICO E ETNOGRAFICO

CÓDIGO: **AR27**

Folla 1 de 2

IDENTIFICACIÓN:

NOME:
Casa na Praza da Constitución, Rúa Real nº 39

TITULARIDADE: Privada

TIPOLOXÍA: Arquitectura civil

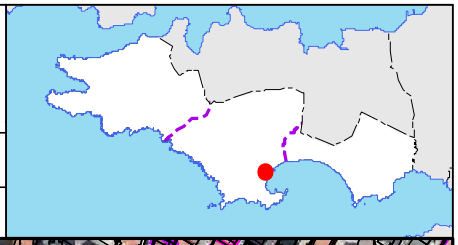

LOCALIZACIÓN:

PARROQUIA: ARES

LUGAR: ARES

COORDENADAS UTM (ETRS 89 FUSO 29):

X: 561.115 | Y: 4.808.452

CLASE DE SOLO:
Solo Urbano

CATEGORÍA SOLO
S.U./Casco Antigo

ORDENANZA:
S.U./Casco Antigo

ENDEREZO:
Praza da Constitución, Rúa Real nº 39

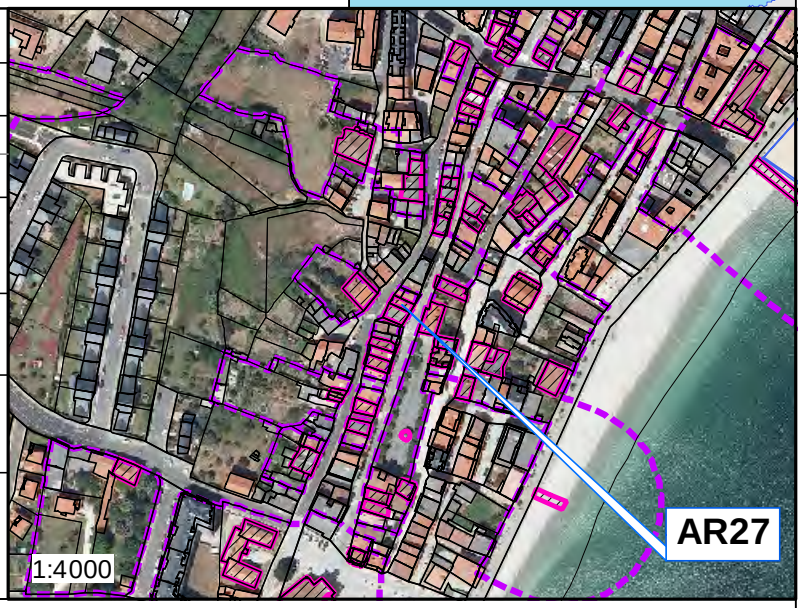

DESCRICIÓN:

Edificio entre medianeiras composto de pranta baixa e dous pisos. Os muros son de pedra con cantería nos esquinais e nos ocos de fachada. Na fachada do primeiro andar, dúas portas dan acceso ós seus respectivos balcóns de ferro forxado. Na fachada do segundo andar ubícase unha galería de madeira.

DILIXENCIA: Para facer constar que o presente documento refundido do PXOM do Concello de Ares recolle o cumprimento das condicións e correccións conforme á Orde do 5 de febreiro de 2020, de aprobación definitiva parcial do Plan Xeral de Ordenación do Concello de Ares publicada no DOG nº 31, de data 14 de febreiro de 2020 e do informe de data 14 de agosto de 2020

En Ares, a 9 de setembro de 2020

PLAN XERAL DE ORDENACION MUNICIPAL DE ARES

CATALOGO DE PATRIMONIO HISTORICO - ARTISTICO E ETNOGRAFICO

CÓDIGO: **AR27**

Folla 2 de 2

PLANO Esc. 1/1.000 Nº : **4 Hoja 4 de 7**

PLANO Esc. 1/2.000 Nº : **3.1.5**

PLANO Esc. 1/5.000 Nº : **2.1 Hoja 4 de 5**

PATRIMONIO

- Fonte
- Lavadoiro
- Ben a protexer
- Contorno de protección

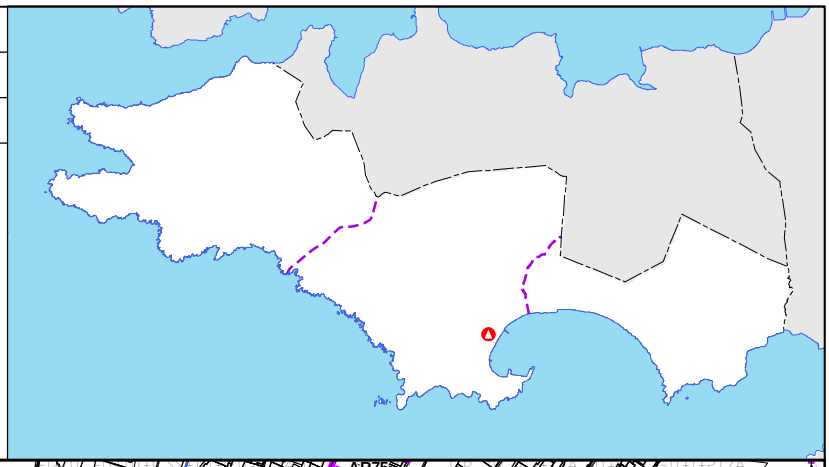

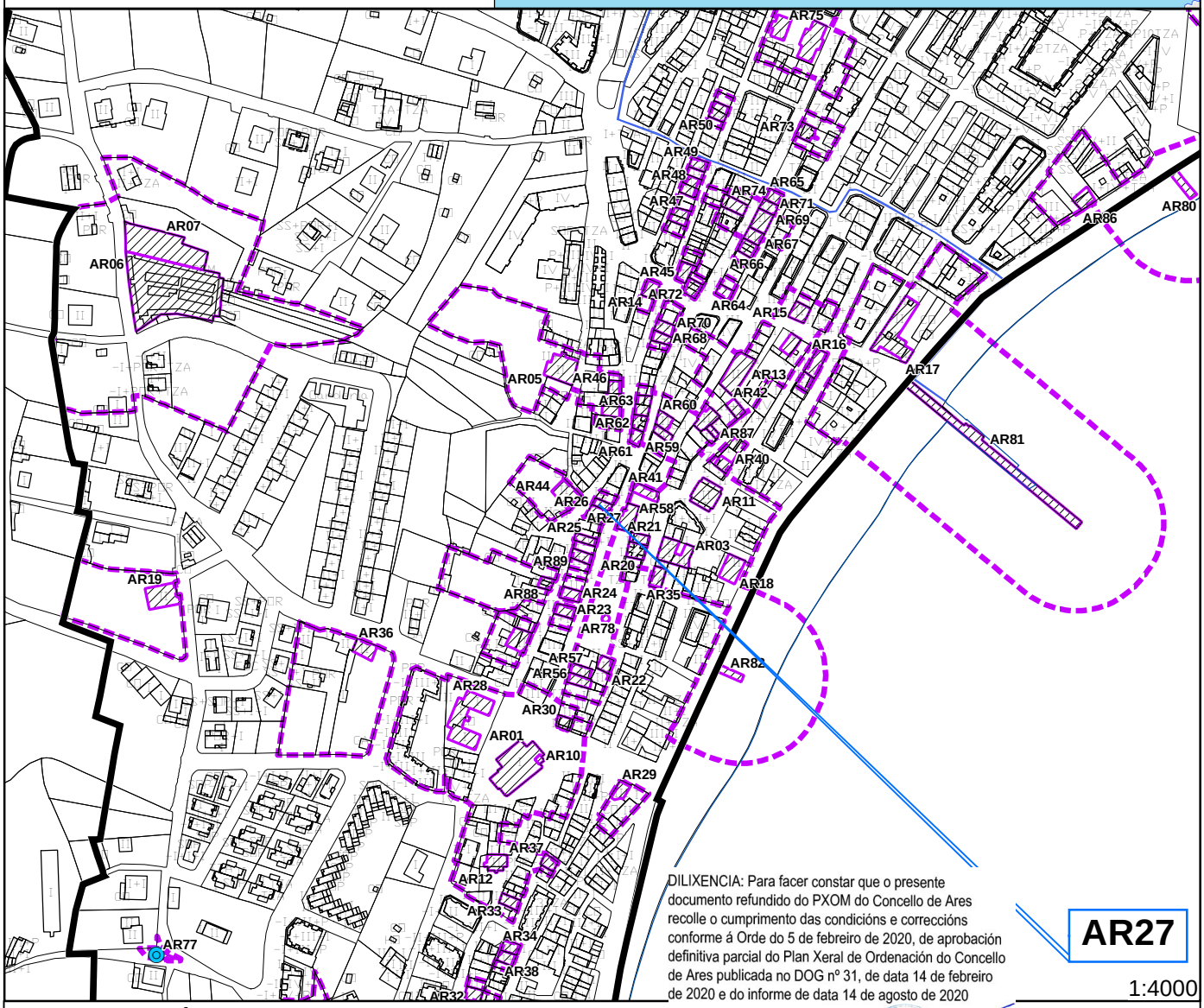

DILIXENCIA: Para facer constar que o presente documento refundido do PXOM do Concello de Ares recolle o cumprimento das condicións e correccións conforme á Orde do 5 de febreiro de 2020, de aprobación definitiva parcial do Plan Xeral de Ordenación do Concello de Ares publicada no DOG nº 31, de data 14 de febreiro de 2020 e do informe de data 14 de agosto de 2020

En Ares, a 9 de setembro de 2020

AR27

1:4000

CONSERVACIÓN:

GRAO DE CONSERVACIÓN: Bo

DETERMINACIÓNS:

NIVEL DE PROTECCIÓN: GRADO III

DETERMINACIÓNS: para conservación, rehabilitación, mellora ou recuperación

Conservación, Consolidación, Restauración, Rehabilitación, Reestruturación e Ampliación

PLAN XERAL DE ORDENACION MUNICIPAL DE ARES

CATALOGO DE PATRIMONIO HISTORICO - ARTISTICO E ETNOGRAFICO

CÓDIGO: **AR28**

IDENTIFICACIÓN:

NOME:
Alianza Aresana O Porto. Praza do Mestre Federico García

TITULARIDADE: Pública Municipal

TIPOLOXÍA: Arquitectura civil

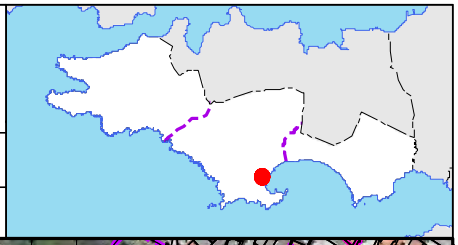

LOCALIZACIÓN:

PARROQUIA: ARES

LUGAR: ARES

COORDENADAS UTM (ETRS 89 FUSO 29):

X: 561.032 | Y: 4.808.320

CLASE DE SOLO:
Solo Urbano

CATEGORÍA SOLO
S.U./Dotacións

ORDENANZA:
S.U./Dotacións

ENDEREZO:
Praza da Igrexa

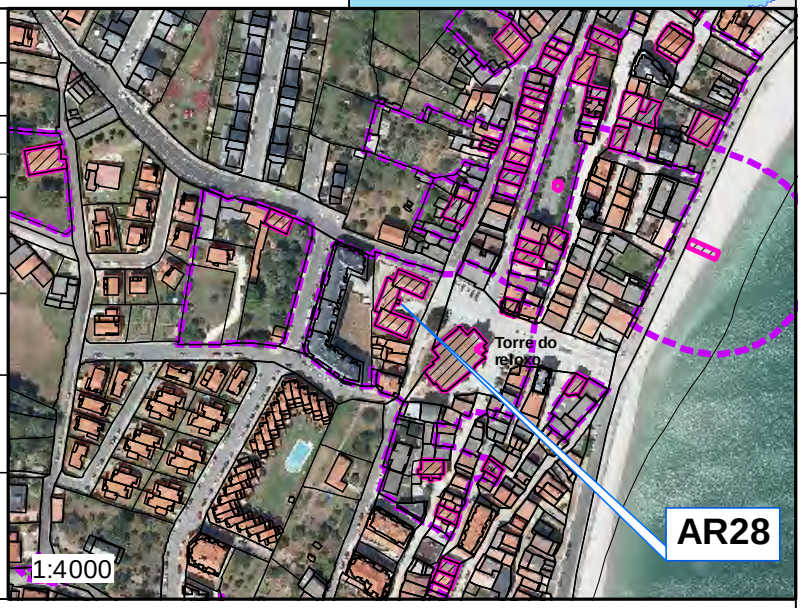

DESCRICIÓN:

Obra de Rodolfo Ucha Piñeiro, un dos máis representativos arquitectos galegos das primeras décadas do século XX (1911) De estilo ecléctico, sufriu unha reconstrucción entre 1992-1995. As cubertas orixinais foron sustituidas por outras de gran vo, deixando libre unha terraza debaixo de elas. Manten a volumetría orixinal ainda que a distribución interior foi modificada. Así, dous corpos cúbicos foron colocados simétricamente respecto a un corpo central máis alongado que desempeña as funcións de distribuidor. Desde o punto de vista ornamental, son destacables os arcos oxivais de algunhas ventás e os pequenos "canzorros" da cornisa

DILIXENCIA: Para facer constar que o presente documento refundido do PXOM do Concello de Ares recolle o cumprimento das condicións e correccións conforme á Orde do 5 de febreiro de 2020, de aprobación definitiva parcial do Plan Xeral de Ordenación do Concello de Ares publicada no DOG nº 31, de data 14 de febreiro de 2020 e do informe de data 14 de agosto de 2020

En Ares, a 9 de setembro de 2020

ANEXO IMAXES:

DILIXENCIA: Para facer constar que o presente documento refundido do PXOM do Concello de Ares recolle o cumprimento das condicións e correccións conforme á Orde do 5 de febreiro de 2020, de aprobación definitiva parcial do Plan Xeral de Ordenación do Concello de Ares publicada no DOG nº 31, de data 14 de febreiro de 2020 e do informe de data 14 de agosto de 2020

En Ares, a 9 de setembro de 2020

ANEXO IMAGENES:

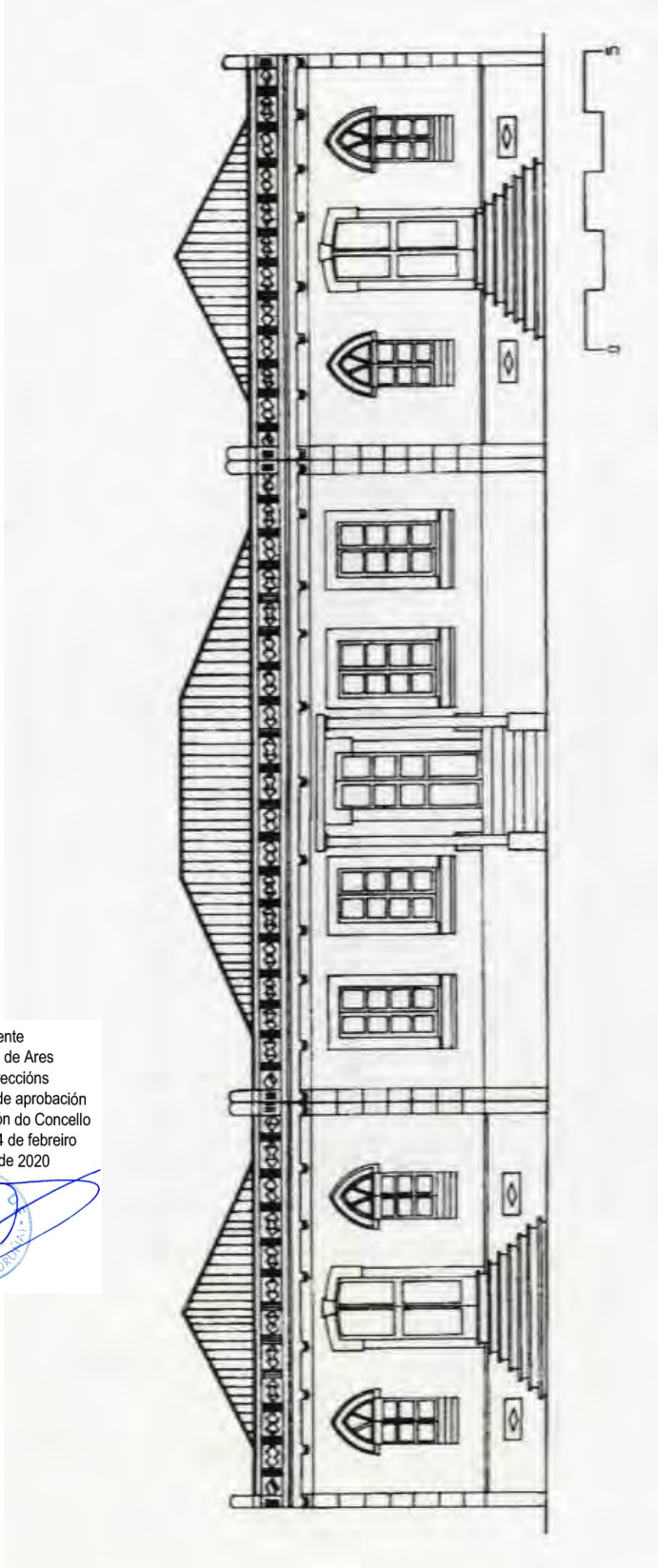

DILIXENCIA: Para facer constar que o presente documento refundido do PXOM do Concello de Ares recolle o cumprimento das condicións e correccións conforme á Orde do 5 de febreiro de 2020, de aprobación definitiva parcial do Plan Xeral de Ordenación do Concello de Ares publicada no DOG nº 31, de data 14 de febreiro de 2020 e do informe de data 14 de agosto de 2020

En Ares, a 9 de setembro de 2020

CONCELLO ARES SECRETARIA CORUÑA

PLAN XERAL DE ORDENACION MUNICIPAL DE ARES

CATALOGO DE PATRIMONIO HISTORICO - ARTISTICO E ETNOGRAFICO

CÓDIGO: **AR28**

Folla 2 de 4

PLANO Esc. 1/1.000 Nº : **4 Hoja 6 de 7**

PLANO Esc. 1/2.000 Nº : **- - -**

PLANO Esc. 1/5.000 Nº : **2.1 Hoja 4 de 5**

PATRIMONIO

- Fonte
- Lavadoiro
- Ben a protexer
- Contorno de protección

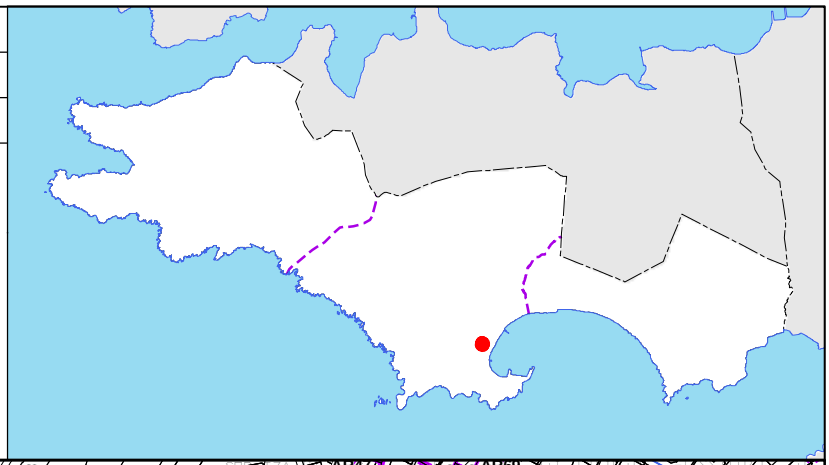

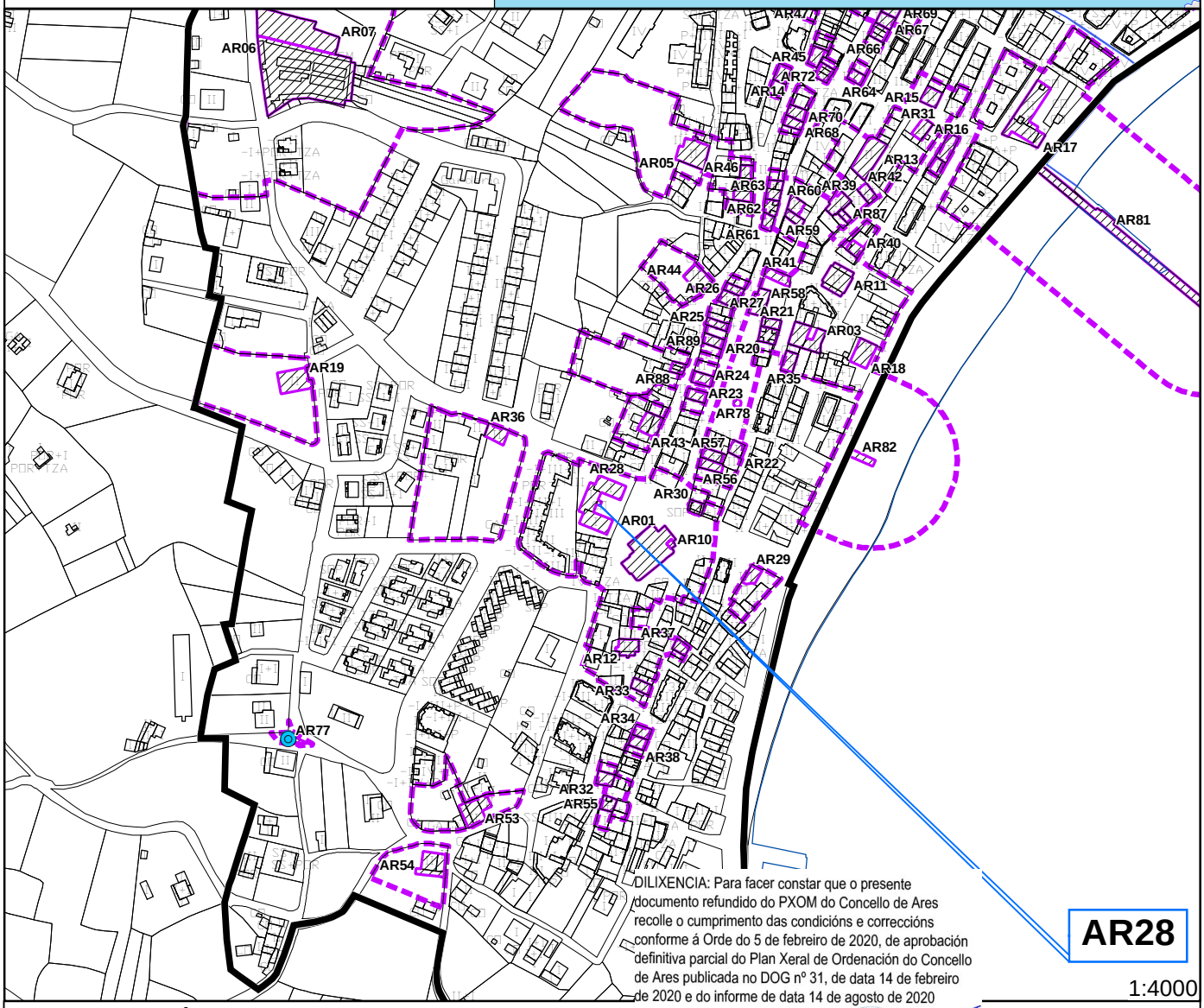

DILIXENCIA: Para facer constar que o presente documento refundido do PXOM do Concello de Ares recolle o cumprimento das condicións e correccións conforme á Orde do 5 de febreiro de 2020, de aprobación definitiva parcial do Plan Xeral de Ordenación do Concello de Ares publicada no DOG nº 31, de data 14 de febreiro de 2020 e do informe de data 14 de agosto de 2020

En Ares, a 9 de setembro de 2020

AR28

1:4000

CONSERVACIÓN:

GRAO DE CONSERVACIÓN: Bo

DETERMINACIÓNS:

NIVEL DE PROTECCIÓN: GRADO I

DETERMINACIÓNS: para conservación, rehabilitación, mellora ou recuperación

Conservación, Consolidación e Restauración

PLAN XERAL DE ORDENACION MUNICIPAL DE ARES

CATALOGO DE PATRIMONIO HISTORICO - ARTISTICO E ETNOGRAFICO

CÓDIGO: **AR29**

IDENTIFICACIÓN:

NOME:
Casa na Praza da Igrexa nº 3

TITULARIDADE: Privada

TIPOLOXÍA: Arquitectura civil

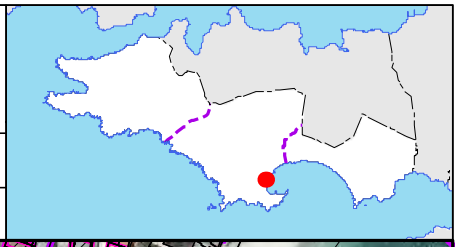

LOCALIZACIÓN:

PARROQUIA: ARES

LUGAR: ARES

COORDENADAS UTM (ETRS 89 FUSO 29):

X: 561.126 | Y: 4.808.276

CLASE DE SOLO:
Solo Urbano

CATEGORÍA SOLO
S.U./Casco Antigo

ORDENANZA:
S.U./Casco Antigo

ENDEREZO:
Praza da Igrexa nº 03

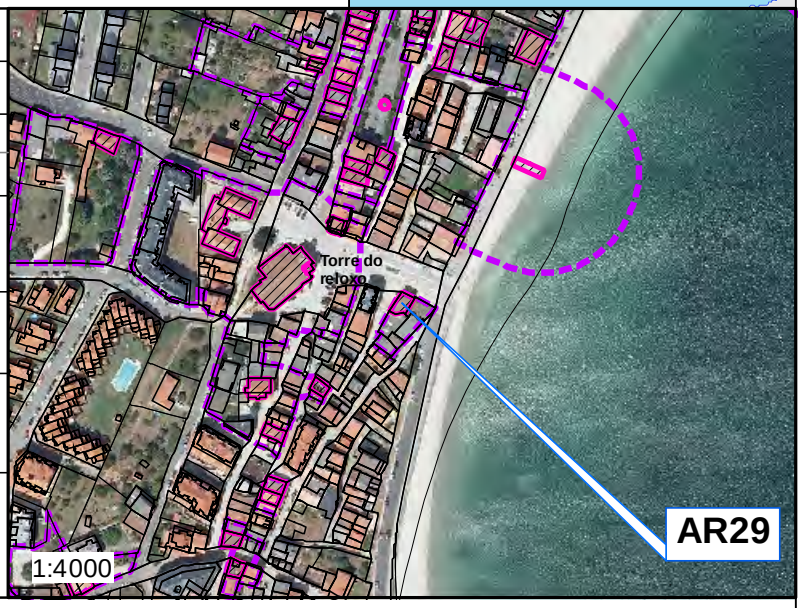

DESCRICIÓN:

Vivenda de dúas alturas, está situada en esquina, con cuberta a dúas augas de tella curva. A fachada principal dispón de tres vanos seguindo un eixe de simetría central marcado pola entrada. Dispón dun balcón corrido na súa fachada coas varandas de ferro no primeiro andar e, unha galería de madeira no segundo. A fachada lateral ten unha serie de pequenos ocos e un corredor de madeira sobre canzorros de pedra, no primeiro piso. Os muros están recebados e caleados, agás no recerco das portas de acceso.

Calquera actuación que se leve a cabo nos elementos incluídos no Catálogo (independentemente do seu grao de protección), localizados en terreos de dominio público marítimo terrestre ou na súa zona de protección, quedará suxeita ao establecido nos artigos 24, 25 ou na Disposición Transitoria Cuarta da Lei 22/1988 de Costas.

DILIXENCIA: Para facer constar que o presente documento refundido do PXOM do Concello de Ares recolle o cumprimento das condicións e correccións conforme á Orde do 5 de febreiro de 2020, de aprobación definitiva parcial do Plan Xeral de Ordenación do Concello de Ares publicada no DOG nº 31, de data 14 de febreiro de 2020 e do informe de data 14 de agosto de 2020

En Ares, a 9 de setembro de 2020

PLAN XERAL DE ORDENACION MUNICIPAL DE ARES

CATALOGO DE PATRIMONIO HISTORICO - ARTISTICO E ETNOGRAFICO

CÓDIGO: **AR29**

Folla 2 de 3

PLANO Esc. 1/1.000 Nº : **4 Hoja 6 de 7**

PLANO Esc. 1/2.000 Nº : **- - -**

PLANO Esc. 1/5.000 Nº : **2.1 Hoja 4 de 5**

PATRIMONIO

- Fonte
- Lavadoiro
- Ben a protexer
- Contorno de protección

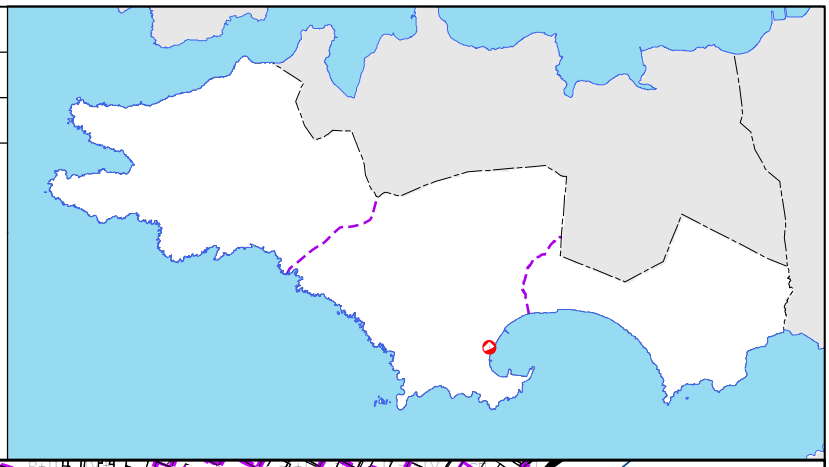

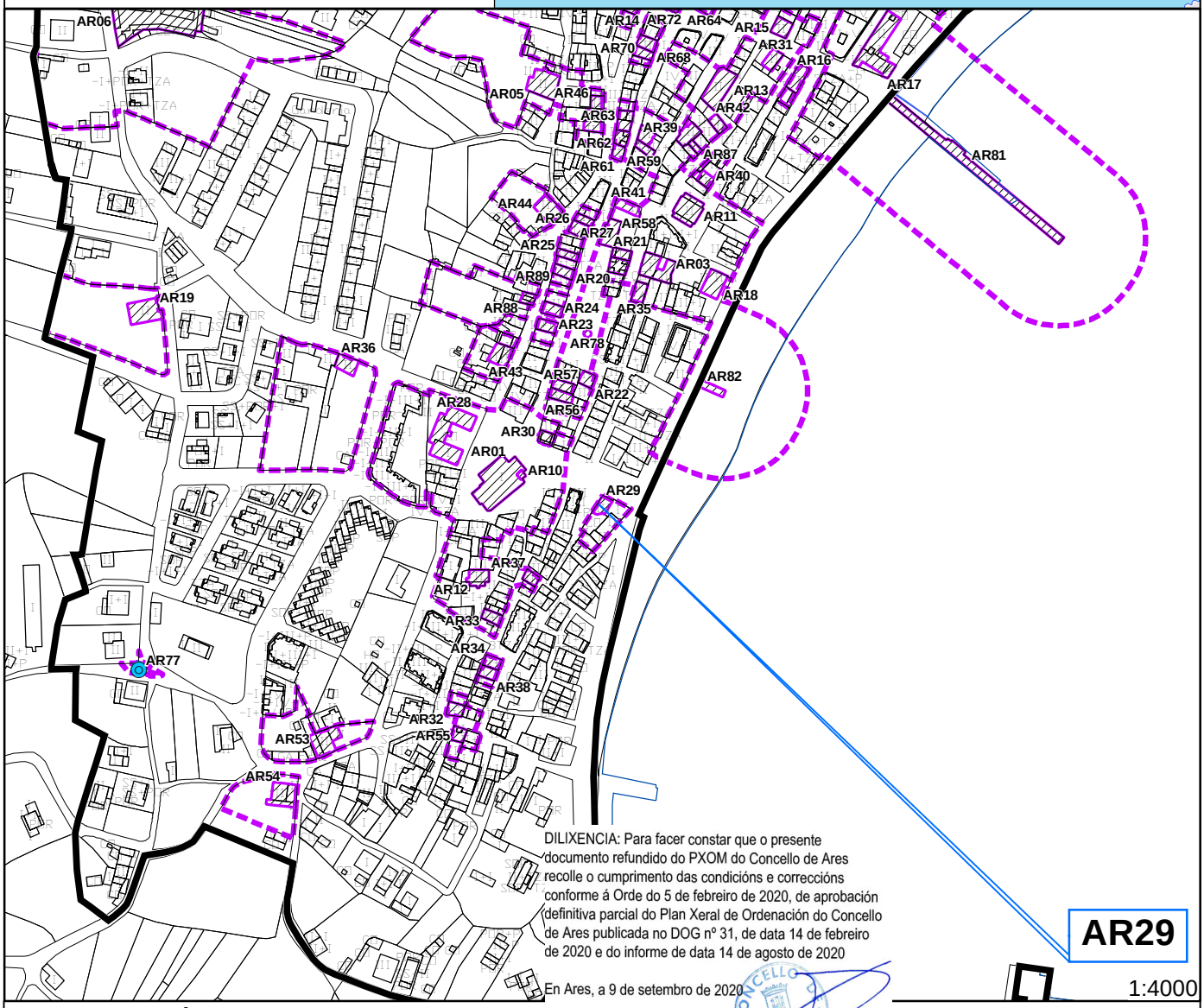

DILIXENCIA: Para facer constar que o presente documento refundido do PXOM do Concello de Ares recolle o cumprimento das condicións e correccións conforme á Orde do 5 de febreiro de 2020, de aprobación definitiva parcial do Plan Xeral de Ordenación do Concello de Ares publicada no DOG nº 31, de data 14 de febreiro de 2020 e do informe de data 14 de agosto de 2020

En Ares, a 9 de setembro de 2020

AR29

1:4000

CONSERVACIÓN:

GRAO DE CONSERVACIÓN: Bo

DETERMINACIÓNS:

NIVEL DE PROTECCIÓN: GRADO III

DETERMINACIÓNS: para conservación, rehabilitación, mellora ou recuperación

Conservación, Consolidación, Restauración, Rehabilitación, Reestruturación e Ampliación

ANEXO IMAXES:

DILIXENCIA: Para facer constar que o presente documento refundido do PXOM do Concello de Ares recolle o cumprimento das condicións e correccións conforme á Orde do 5 de febreiro de 2020, de aprobación definitiva parcial do Plan Xeral de Ordenación do Concello de Ares publicada no DOG nº 31, de data 14 de febreiro de 2020 e do informe de data 14 de agosto de 2020

En Ares, a 9 de setembro de 2020

PLAN XERAL DE ORDENACION MUNICIPAL DE ARES

CATALOGO DE PATRIMONIO HISTORICO - ARTISTICO E ETNOGRAFICO

CÓDIGO: **AR30**

IDENTIFICACIÓN:

NOME:
Casa na Praza da Igrexa nº 8

TITULARIDADE: Privada

TIPOLOXÍA: Arquitectura civil

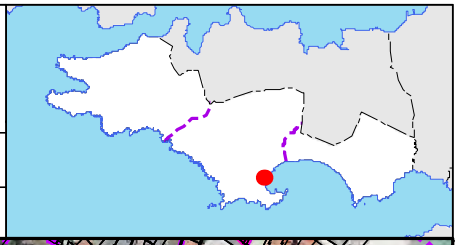

LOCALIZACIÓN:

PARROQUIA: ARES

LUGAR: ARES

COORDENADAS UTM (ETRS 89 FUSO 29):

X: 561.091 | Y: 4.808.318

CLASE DE SOLO:
Solo Urbano

CATEGORÍA SOLO
S.U./Casco Antigo

ORDENANZA:
S.U./Casco Antigo

ENDEREZO:
Praza da Igrexa nº 08

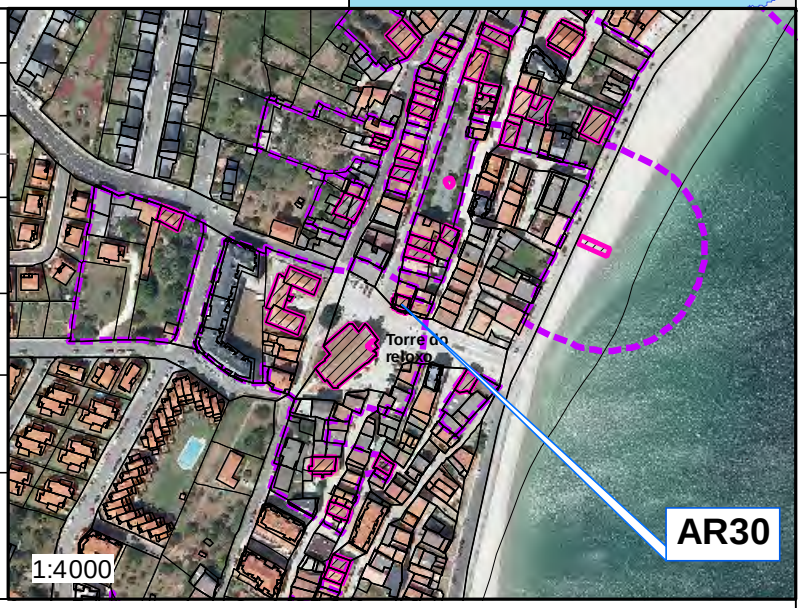

DESCRICIÓN:

DILIXENCIA: Para facer constar que o presente documento refundido do PXOM do Concello de Ares recolle o cumprimento das condicións e correccións conforme á Orde do 5 de febreiro de 2020, de aprobación definitiva parcial do Plan Xeral de Ordenación do Concello de Ares publicada no DOG nº 31, de data 14 de febreiro de 2020 e do informe de data 14 de agosto de 2020

En Ares, a 9 de setembro de 2020

PLAN XERAL DE ORDENACION MUNICIPAL DE ARES

CATALOGO DE PATRIMONIO HISTORICO - ARTISTICO E ETNOGRAFICO

CÓDIGO: **AR30**

Folla 2 de 2

PLANO Esc. 1/1.000 Nº : **4 Hoja 6 de 7**

PLANO Esc. 1/2.000 Nº : **- - -**

PLANO Esc. 1/5.000 Nº : **2.1 Hoja 4 de 5**

PATRIMONIO

- Fonte
- Lavadoiro
- Ben a protexer
- Contorno de protección

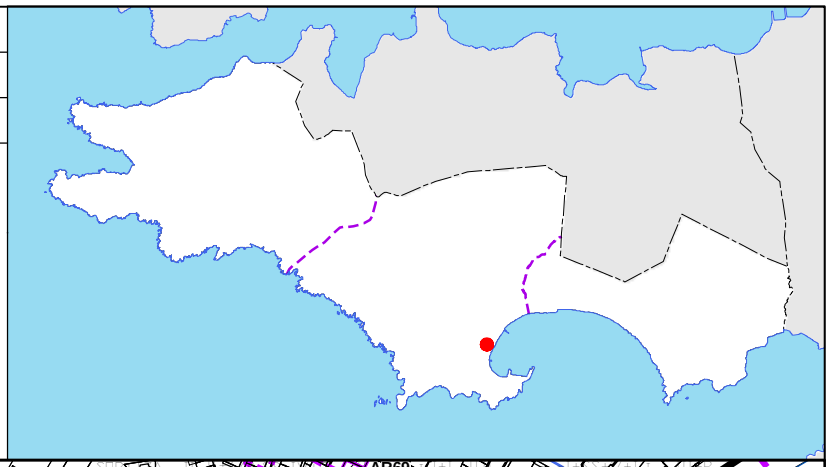

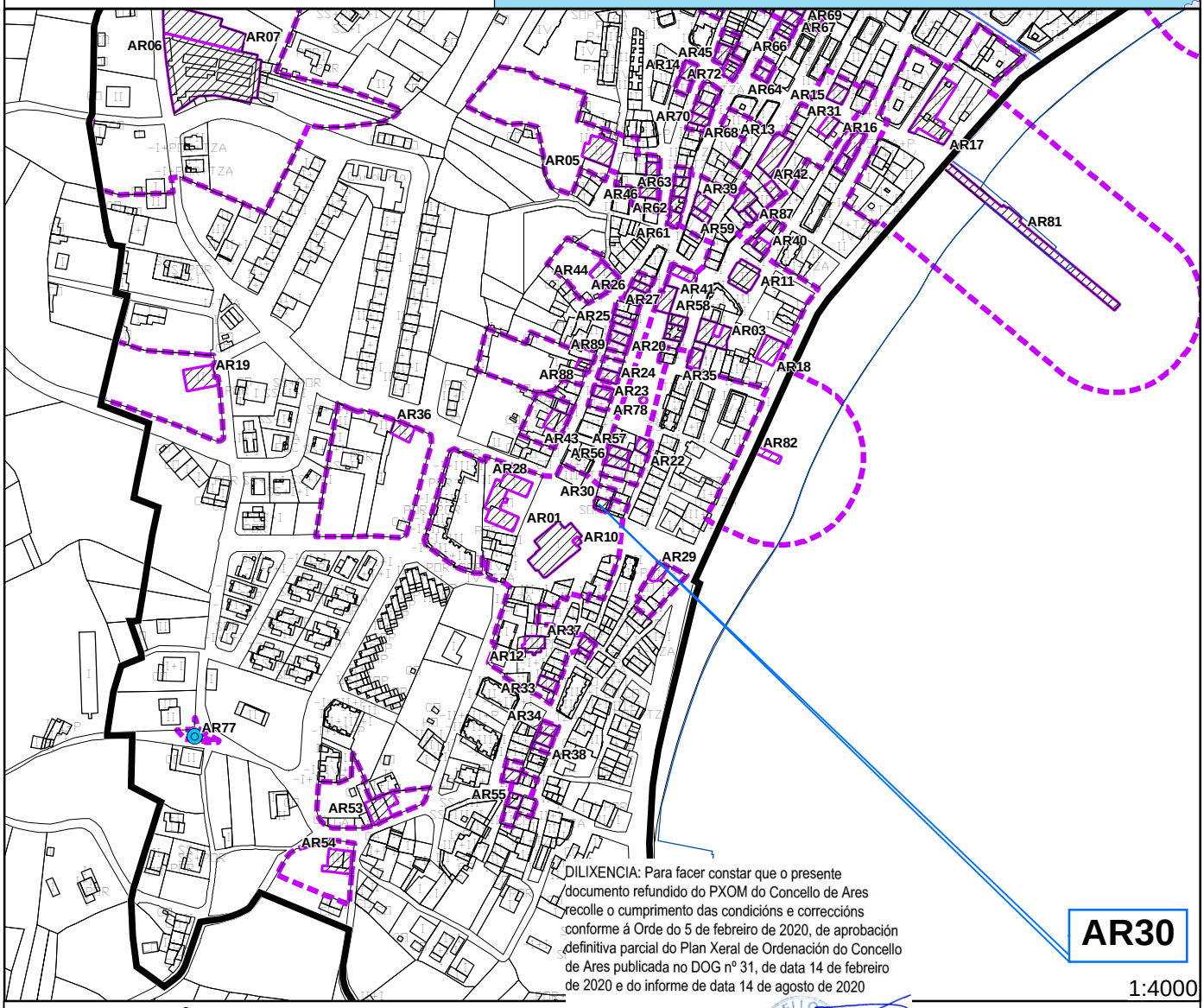

DILIXENCIA: Para facer constar que o presente documento refundido do PXOM do Concello de Ares recolle o cumprimento das condicións e correccións conforme á Orde do 5 de febreiro de 2020, de aprobación definitiva parcial do Plan Xeral de Ordenación do Concello de Ares publicada no DOG nº 31, de data 14 de febreiro de 2020 e do informe de data 14 de agosto de 2020

En Ares, a 9 de setembro de 2020

AR30

1:4000

CONSERVACIÓN:

GRAO DE CONSERVACIÓN: Bo

DETERMINACIÓNS:

NIVEL DE PROTECCIÓN: GRADO III

DETERMINACIÓNS: para conservación, rehabilitación, mellora ou recuperación

Conservación, Consolidación, Restauración, Rehabilitación, Reestruturación e Ampliación

PLAN XERAL DE ORDENACION MUNICIPAL DE ARES

CATALOGO DE PATRIMONIO HISTORICO - ARTISTICO E ETNOGRAFICO

CÓDIGO: **AR31**

Folla 1 de 2

IDENTIFICACIÓN:

NOME:
Casa Pascuala Sixto. 1922

TITULARIDADE: Privada

TIPOLOXÍA: Arquitectura civil

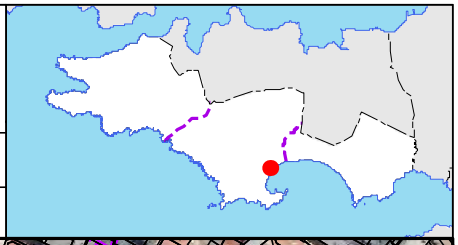

LOCALIZACIÓN:

PARROQUIA: ARES

LUGAR: ARES

COORDENADAS UTM (ETRS 89 FUSO 29):

X: 561.230 | Y: 4.808.550

CLASE DE SOLO:
Solo Urbano

CATEGORÍA SOLO
S.U./Casco Antigo

ORDENANZA:
S.U./Casco Antigo

ENDEREZO:
Avda de Mugardos nº 9

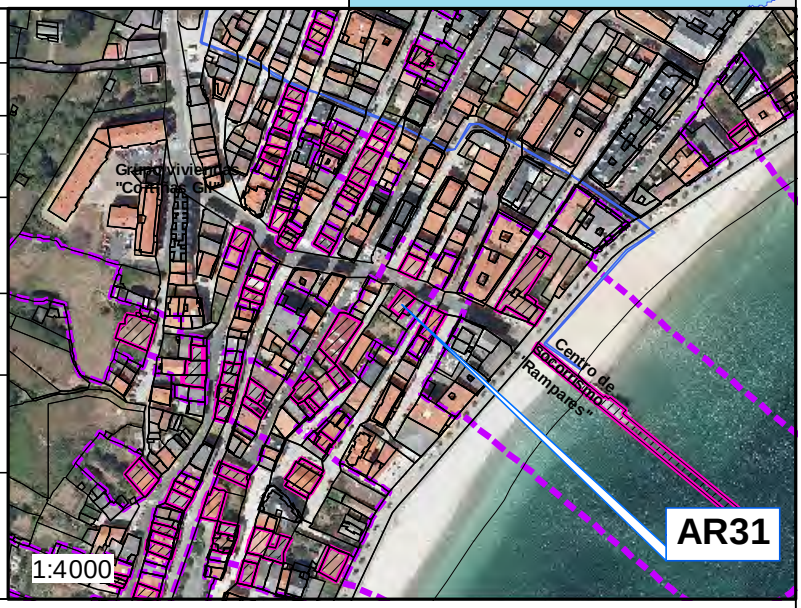

DESCRICIÓN:

DILIXENCIA: Para facer constar que o presente documento refundido do PXOM do Concello de Ares recolle o cumprimento das condicións e correccións conforme á Orde do 5 de febreiro de 2020, de aprobación definitiva parcial do Plan Xeral de Ordenación do Concello de Ares publicada no DOG nº 31, de data 14 de febreiro de 2020 e do informe de data 14 de agosto de 2020

En Ares, a 9 de setembro de 2020



PLAN XERAL DE ORDENACION MUNICIPAL DE ARES

CATALOGO DE PATRIMONIO HISTORICO - ARTISTICO E ETNOGRAFICO

CÓDIGO: **AR31**

Folla 2 de 2

PLANO Esc. 1/1.000 Nº : **4 Hoja 4 de 7**

PLANO Esc. 1/2.000 Nº : **3.1.5**

PLANO Esc. 1/5.000 Nº : **2.1 Hoja 4 de 5**

PATRIMONIO

- Fonte
- Lavadoiro
- Ben a protexer
- Contorno de protección

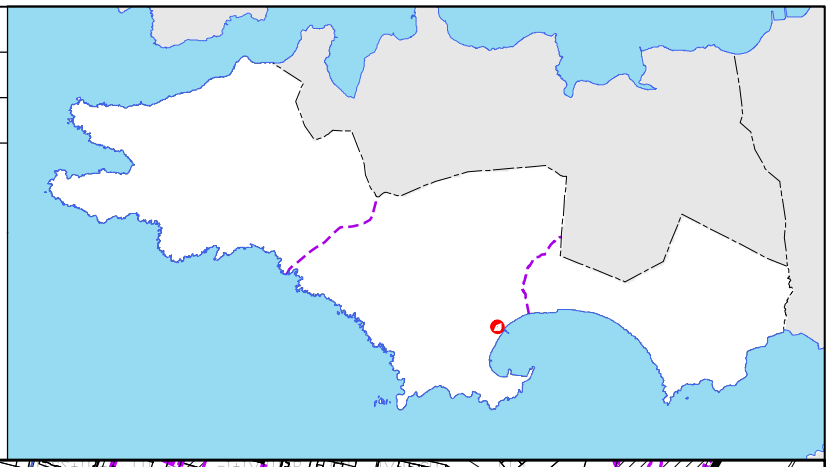

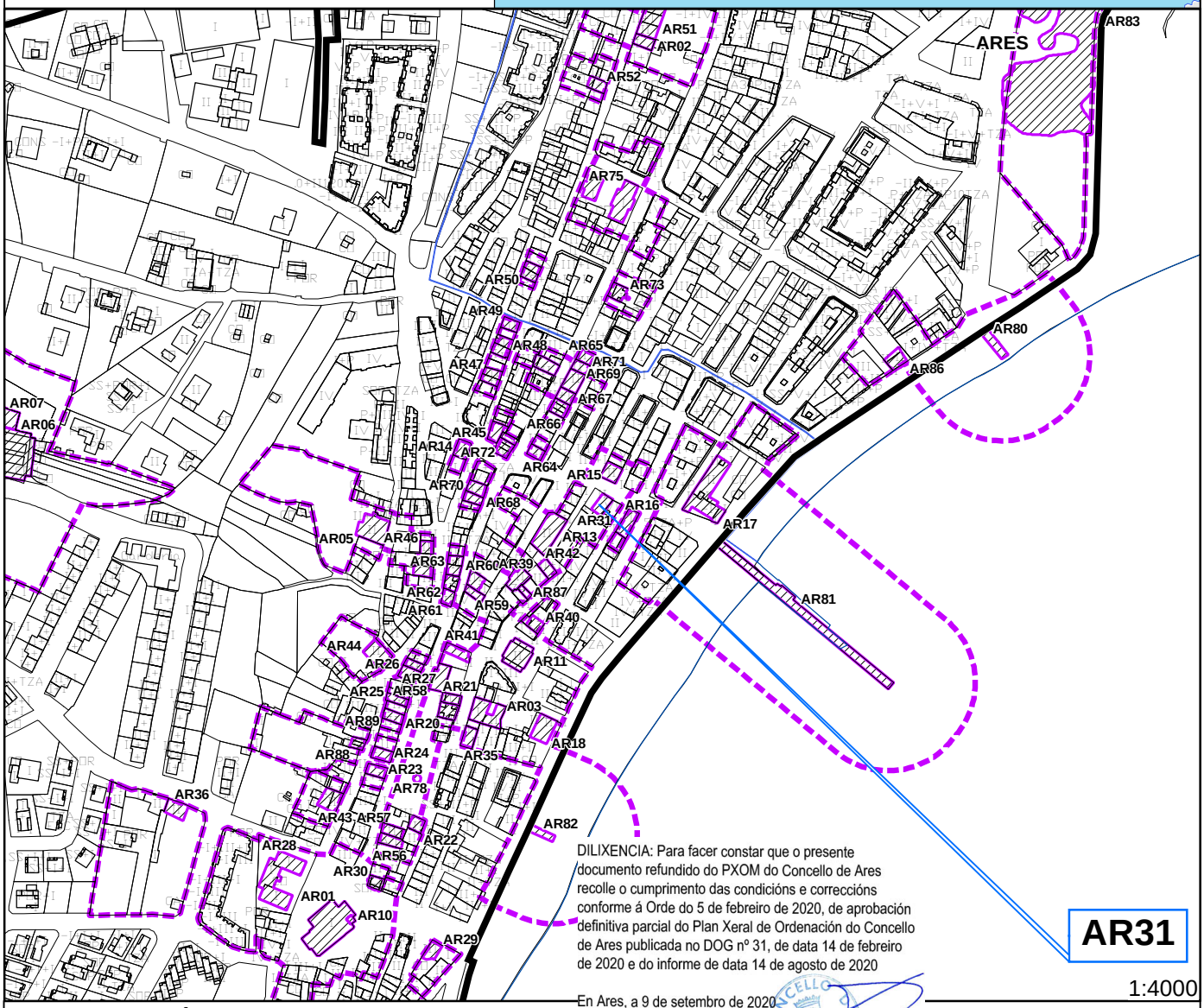

DILIXENCIA: Para facer constar que o presente documento refundido do PXOM do Concello de Ares recolle o cumprimento das condicións e correccións conforme á Orde do 5 de febreiro de 2020, de aprobación definitiva parcial do Plan Xeral de Ordenación do Concello de Ares publicada no DOG nº 31, de data 14 de febreiro de 2020 e do informe de data 14 de agosto de 2020

En Ares, a 9 de setembro de 2020

CONSERVACIÓN:

GRAO DE CONSERVACIÓN: Regular

DETERMINACIÓNS:

NIVEL DE PROTECCIÓN: Grado III

DETERMINACIÓNS: para conservación, rehabilitación, mellora ou recuperación

Conservación, Consolidación, Restauración, Rehabilitación, Reestruturación e Ampliación

PLAN XERAL DE ORDENACION MUNICIPAL DE ARES

CATALOGO DE PATRIMONIO HISTORICO - ARTISTICO E ETNOGRAFICO

CÓDIGO: **AR32**

IDENTIFICACIÓN:

NOME:
Casa na Rúa Consistorio.

TITULARIDADE: Privada

TIPOLOXÍA: Arquitectura civil

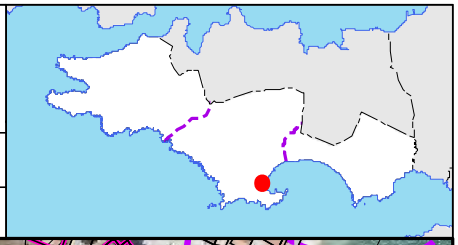

LOCALIZACIÓN:

PARROQUIA: ARES

LUGAR: ARES

COORDENADAS UTM (ETRS 89 FUSO 29):

X: 561.036 | Y: 4.808.152

CLASE DE SOLO:
Solo Urbano

CATEGORÍA SOLO
S.U./Casco Antigo

ORDENANZA:
S.U./Casco Antigo

ENDEREZO:
Rúa Consistorio

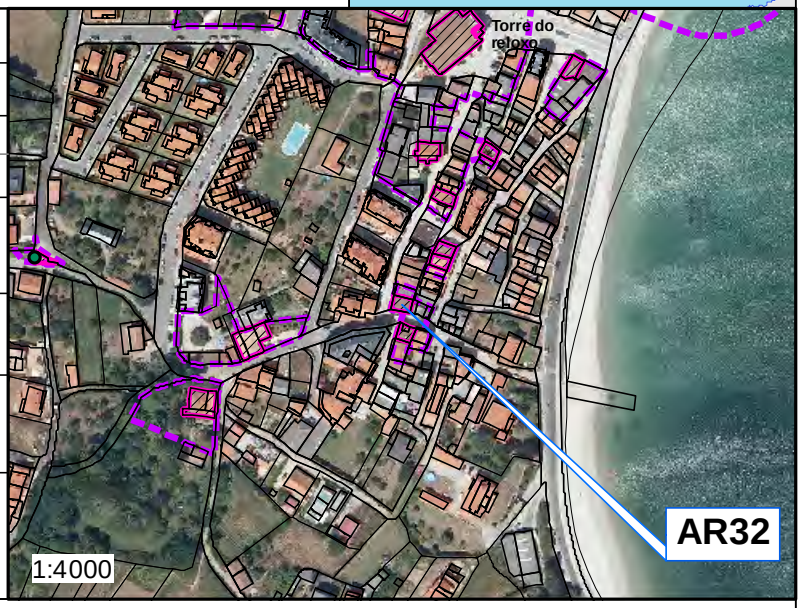

DESCRICIÓN:

Edificio típico mariñeiro, en esquina, composto de pranta baixa e un piso. Os muros son de pedra revestidos con morteiro de cemento. Na fachada do primeiro andar, tres portas dan acceso a un balcón corrido volado cunha baranda de madeira. Dito balcón ten uns montantes que sostén o voladizo do tellado.

DILIXENCIA: Para facer constar que o presente documento refundido do PXOM do Concello de Ares recolle o cumprimento das condicións e correccións conforme á Orde do 5 de febreiro de 2020, de aprobación definitiva parcial do Plan Xeral de Ordenación do Concello de Ares publicada no DOG nº 31, de data 14 de febreiro de 2020 e do informe de data 14 de agosto de 2020

En Ares, a 9 de setembro de 2020

PLAN XERAL DE ORDENACION MUNICIPAL DE ARES

CATALOGO DE PATRIMONIO HISTORICO - ARTISTICO E ETNOGRAFICO

CÓDIGO: **AR32**

Folla 2 de 2

PLANO Esc. 1/1.000 Nº : **4 Hoja 6 y 7 de 7**

PLANO Esc. 1/2.000 Nº : **- - -**

PLANO Esc. 1/5.000 Nº : **2.1 Hoja 4 de 5**

PATRIMONIO

- Fonte
- Lavadoiro
- Ben a protexer
- Contorno de protección

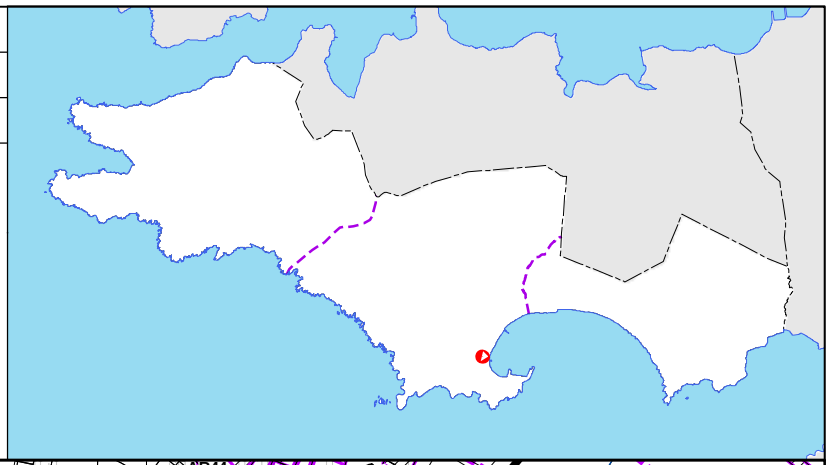

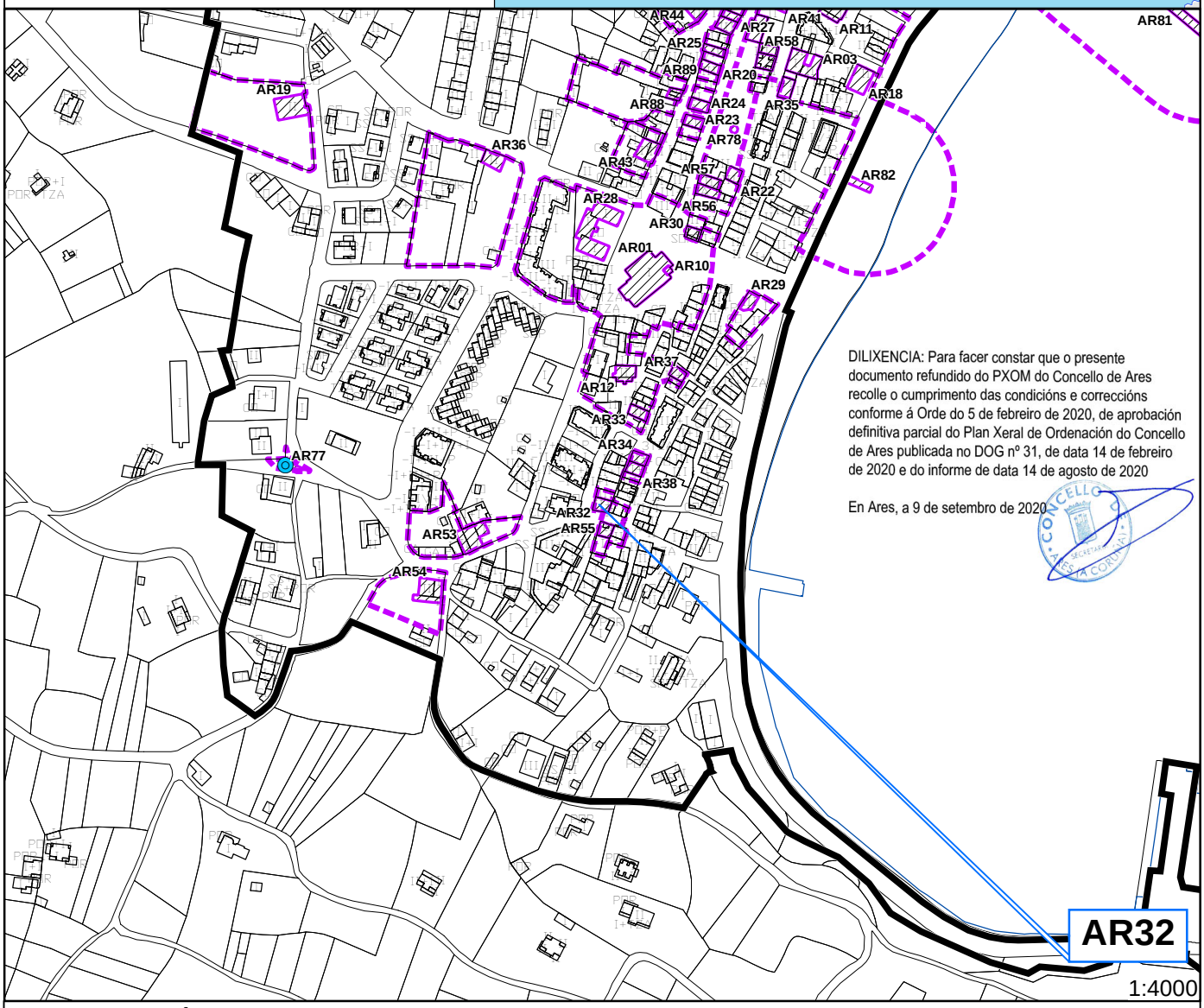

DILIXENCIA: Para facer constar que o presente documento refundido do PXOM do Concello de Ares recolle o cumprimento das condicións e correccións conforme á Orde do 5 de febreiro de 2020, de aprobación definitiva parcial do Plan Xeral de Ordenación do Concello de Ares publicada no DOG nº 31, de data 14 de febreiro de 2020 e do informe de data 14 de agosto de 2020

En Ares, a 9 de setembro de 2020

CONSERVACIÓN:

GRAO DE CONSERVACIÓN: Bo

DETERMINACIÓNS:

NIVEL DE PROTECCIÓN: GRADO III

DETERMINACIÓNS: para conservación, rehabilitación, mellora ou recuperación

Conservación, Consolidación, Restauración, Rehabilitación, Reestruturación e Ampliación

PLAN XERAL DE ORDENACION MUNICIPAL DE ARES

CATALOGO DE PATRIMONIO HISTORICO - ARTISTICO E ETNOGRAFICO

CÓDIGO: **AR33**

Folla 1 de 2

IDENTIFICACIÓN:

NOME:
Casa na Rúa Consistorio nº 11

TITULARIDADE: Privada

TIPOLOXÍA: Arquitectura civil

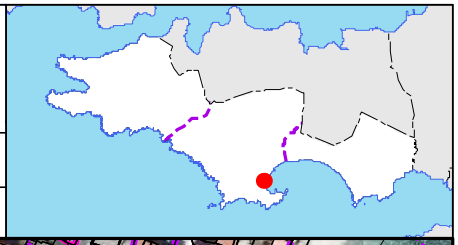

LOCALIZACIÓN:

PARROQUIA: ARES

LUGAR: ARES

COORDENADAS UTM (ETRS 89 FUSO 29):

X: 561.058 | Y: 4.808.208

CLASE DE SOLO:
Solo Urbano

CATEGORÍA SOLO
S.U./Casco Antigo

ORDENANZA:
S.U./Casco Antigo

ENDEREZO:
Rúa Consistorio nº 11

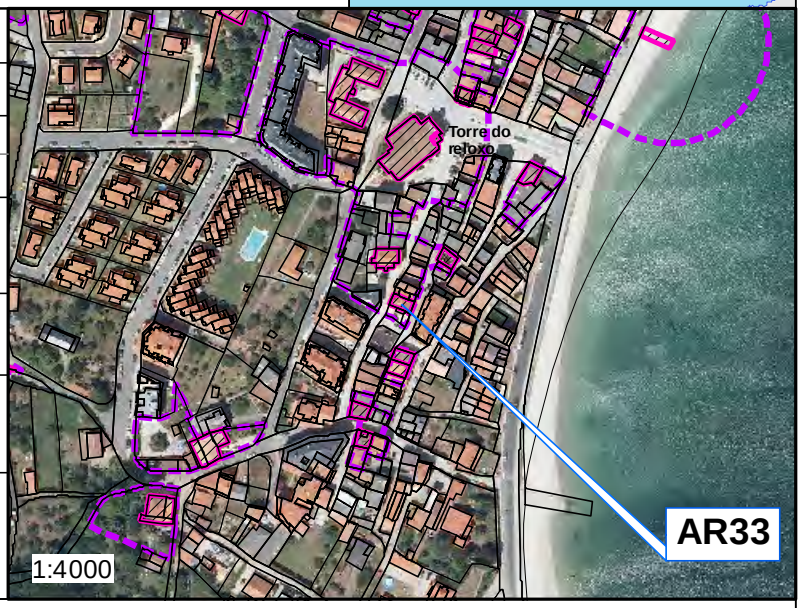

DESCRICIÓN:

Edificio típico mariñeiro composto de pranta baixa e un piso, cunha bufarda enriba. Os muros son de pedra revestidos con morteiro de cemento. Na fachada do primeiro andar, tres portas dan acceso a un balcón corrido, sostido por ménsulas de pedra, cunha bonita baranda de ferro forxado. Dito balcón ten uns montantes que sostén o voladizo do tellado.

DILIXENCIA: Para facer constar que o presente documento refundido do PXOM do Concello de Ares recolle o cumprimento das condicións e correccións conforme á Orde do 5 de febreiro de 2020, de aprobación definitiva parcial do Plan Xeral de Ordenación do Concello de Ares publicada no DOG nº 31, de data 14 de febreiro de 2020 e do informe de data 14 de agosto de 2020

En Ares, a 9 de setembro de 2020

PLAN XERAL DE ORDENACION MUNICIPAL DE ARES

CATALOGO DE PATRIMONIO HISTORICO - ARTISTICO E ETNOGRAFICO

CÓDIGO: **AR33**

Folla 2 de 2

PLANO Esc. 1/1.000 Nº : **4 Hoja 6 de 7**

PLANO Esc. 1/2.000 Nº : **- - -**

PLANO Esc. 1/5.000 Nº : **2.1 Hoja 4 de 5**

PATRIMONIO

- Fonte
- Lavadoiro
- Ben a protexer
- Contorno de protección

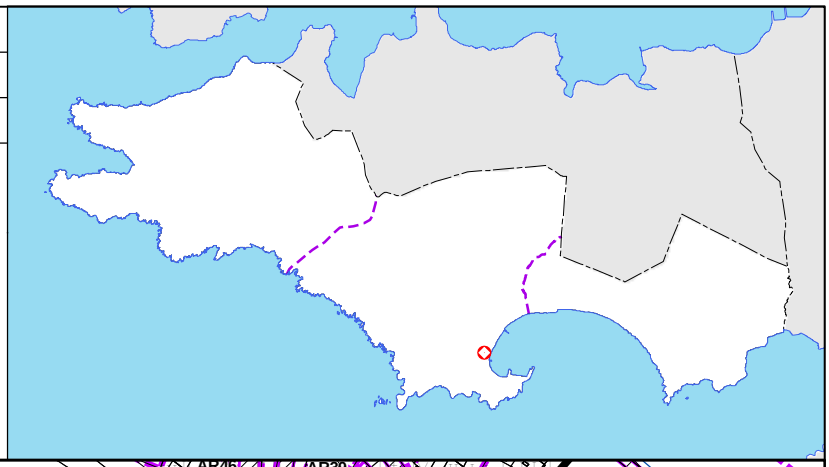

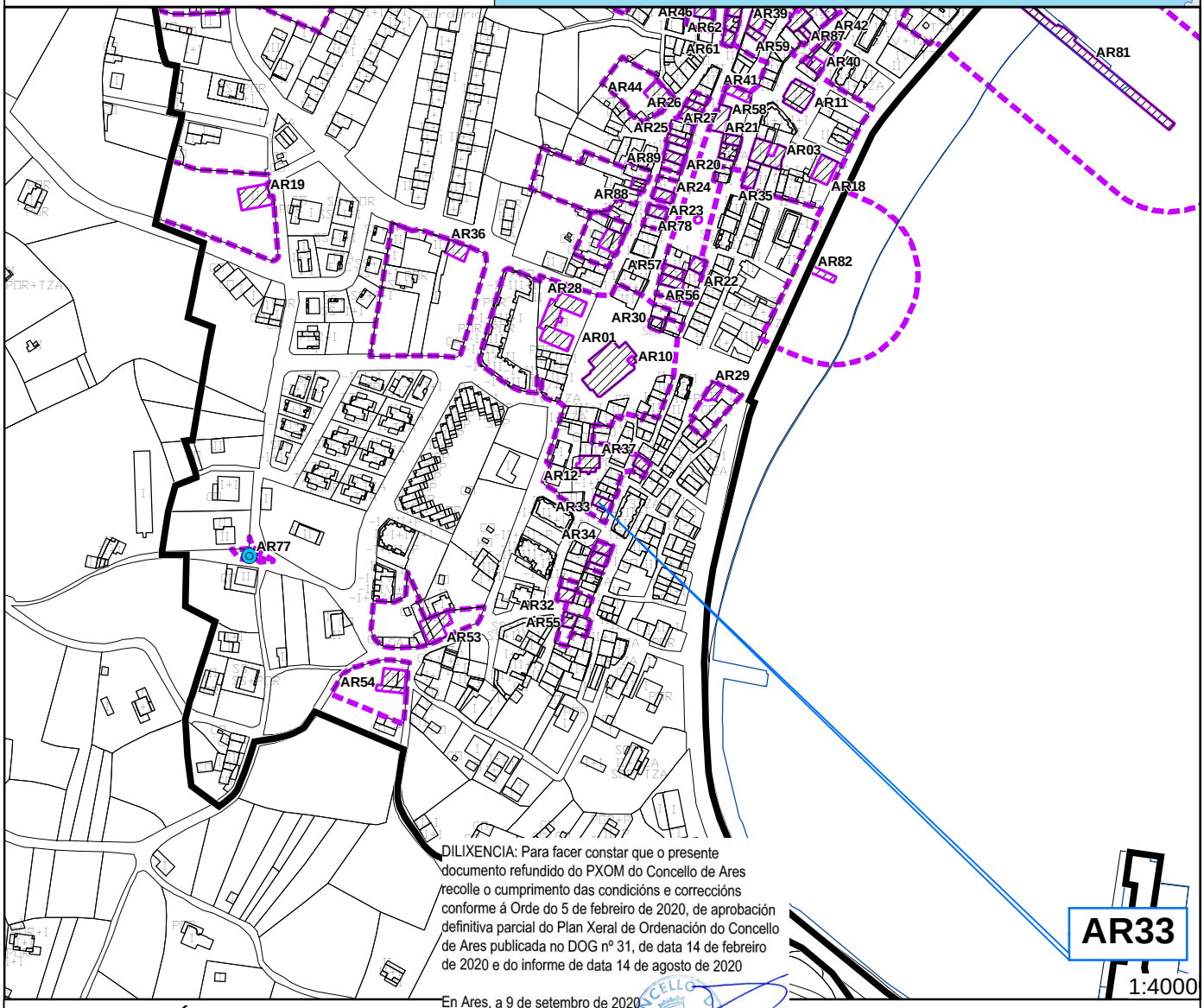

DILIXENCIA: Para facer constar que o presente documento refundido do PXOM do Concello de Ares recolle o cumprimento das condicións e correccións conforme á Orde do 5 de febreiro de 2020, de aprobación definitiva parcial do Plan Xeral de Ordenación do Concello de Ares publicada no DOG nº 31, de data 14 de febreiro de 2020 e do informe de data 14 de agosto de 2020

En Ares, a 9 de setembro de 2020

CONSERVACIÓN:

GRAO DE CONSERVACIÓN: Bo

DETERMINACIÓNS:

NIVEL DE PROTECCIÓN: GRADO III

DETERMINACIÓNS: para conservación, rehabilitación, mellora ou recuperación

Conservación, Consolidación, Restauración, Rehabilitación, Reestruturación e Ampliación

PLAN XERAL DE ORDENACION MUNICIPAL DE ARES

CATALOGO DE PATRIMONIO HISTORICO - ARTISTICO E ETNOGRAFICO

CÓDIGO: **AR34**

IDENTIFICACIÓN:

NOME:
Casa na Rúa Dolores nº 16

TITULARIDADE: Privada

TIPOLOXÍA: Arquitectura civil

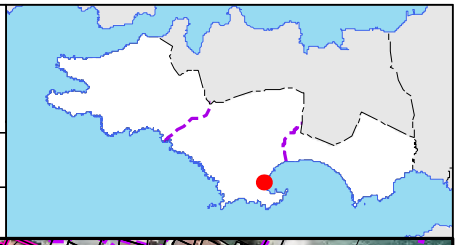

LOCALIZACIÓN:

PARROQUIA: ARES

LUGAR: ARES

COORDENADAS UTM (ETRS 89 FUSO 29):

X: 561.059 | Y: 4.808.180

CLASE DE SOLO:
Solo Urbano

CATEGORÍA SOLO
S.U./Casco Antigo

ORDENANZA:
S.U./Casco Antigo

ENDEREZO:
Rúa Consistorio nº 16

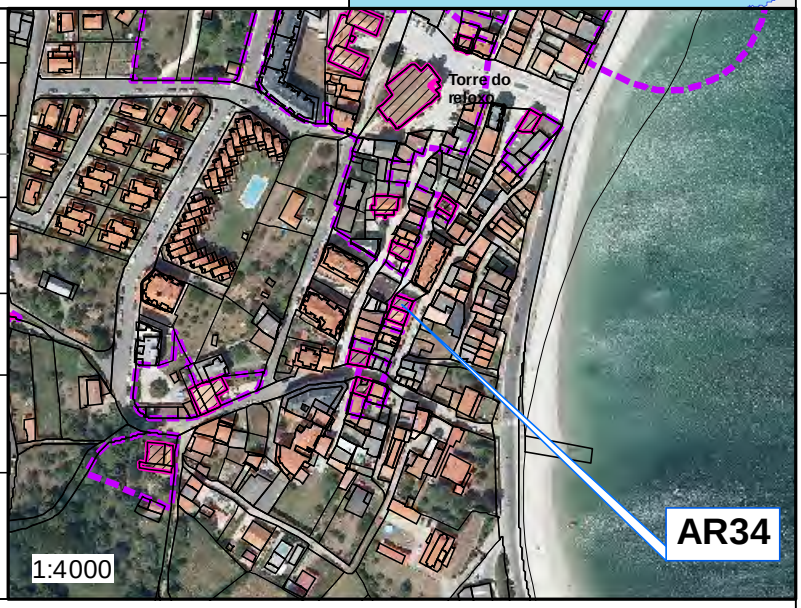

DESCRICIÓN:

Edificio típicos mariñeiros, composto de pranta baixa e un piso. Os muros son de pedra revestidos con morteiro de cemento. Na fachada do primeiro andar, tres portas dan acceso a un balcón corrido volado cunha baranda de madeira. Dito balcón ten uns montantes que sostén o voladizo do tellado.

DILIXENCIA: Para facer constar que o presente documento refundido do PXOM do Concello de Ares recolle o cumprimento das condicións e correccións conforme á Orde do 5 de febreiro de 2020, de aprobación definitiva parcial do Plan Xeral de Ordenación do Concello de Ares publicada no DOG nº 31, de data 14 de febreiro de 2020 e do informe de data 14 de agosto de 2020

En Ares, a 9 de setembro de 2020

PLAN XERAL DE ORDENACION MUNICIPAL DE ARES

CATALOGO DE PATRIMONIO HISTORICO - ARTISTICO E ETNOGRAFICO

CÓDIGO: **AR34**

Folla 2 de 2

PLANO Esc. 1/1.000 Nº : **4 Hoja 6 de 7**

PLANO Esc. 1/2.000 Nº : **- - -**

PLANO Esc. 1/5.000 Nº : **2.1 Hoja 4 de 5**

PATRIMONIO

- Fonte
- Lavadoiro
- Ben a protexer
- Contorno de protección

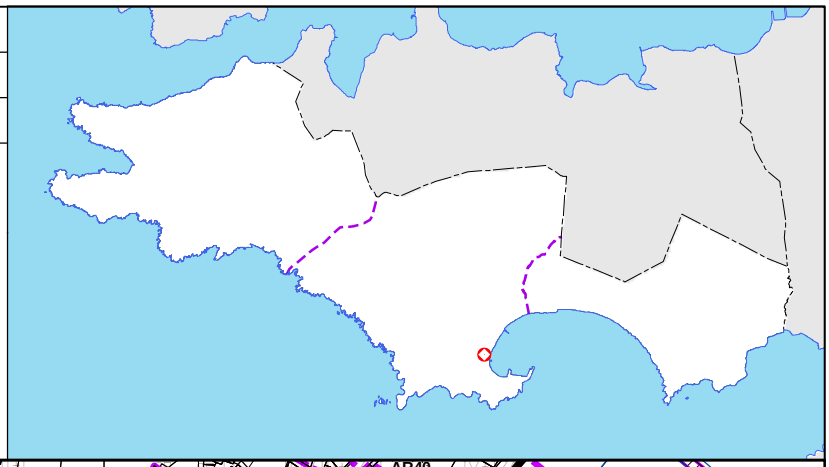

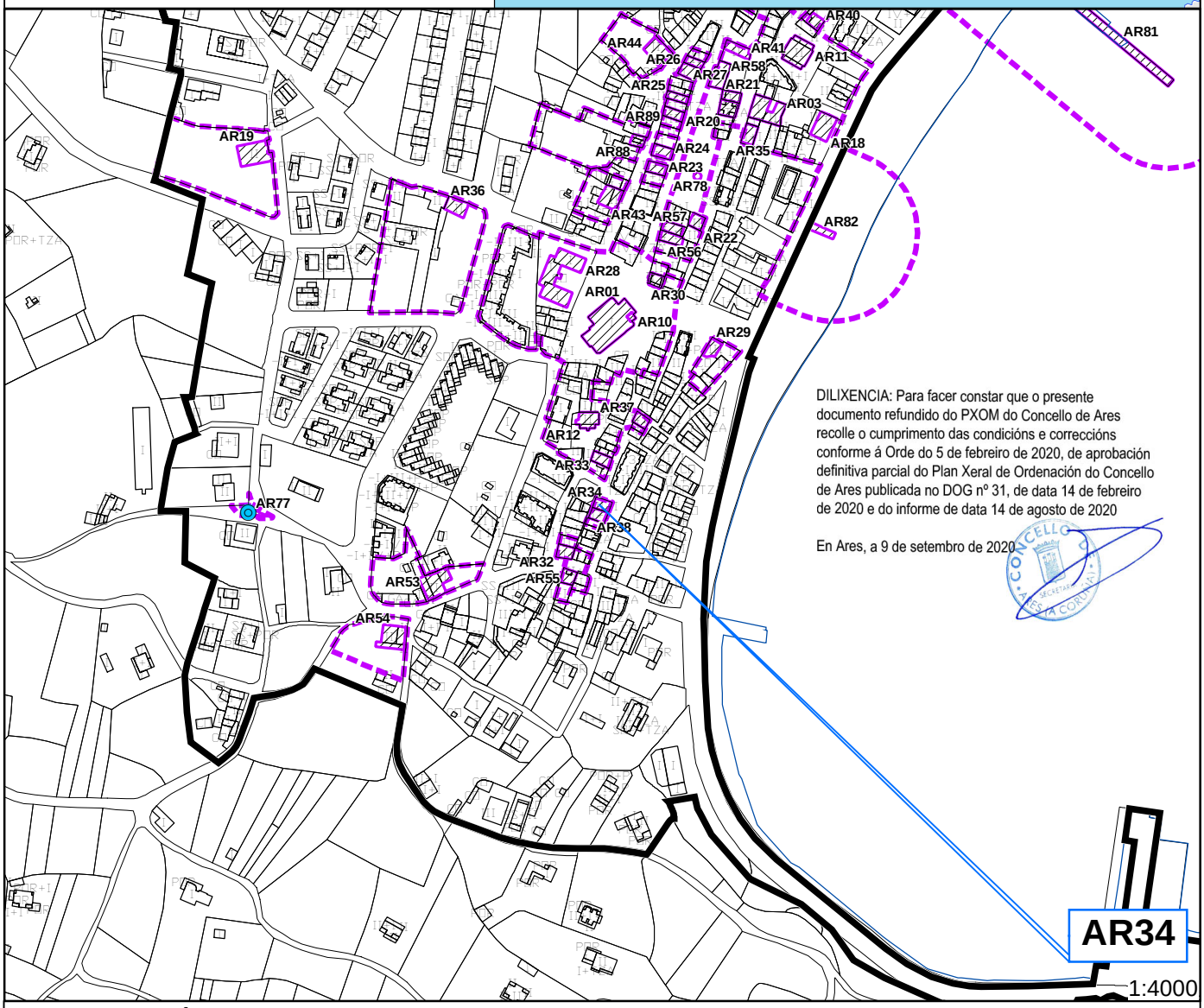

DILIXENCIA: Para facer constar que o presente documento refundido do PXOM do Concello de Ares recolle o cumprimento das condicións e correccións conforme á Orde do 5 de febreiro de 2020, de aprobación definitiva parcial do Plan Xeral de Ordenación do Concello de Ares publicada no DOG nº 31, de data 14 de febreiro de 2020 e do informe de data 14 de agosto de 2020

En Ares, a 9 de setembro de 2020

CONSERVACIÓN:

GRAO DE CONSERVACIÓN: Bo

DETERMINACIÓNS:

NIVEL DE PROTECCIÓN: GRADO III

DETERMINACIÓNS: para conservación, rehabilitación, mellora ou recuperación

Conservación, Consolidación, Restauración, Rehabilitación, Reestruturación e Ampliación

PLAN XERAL DE ORDENACION MUNICIPAL DE ARES

CATALOGO DE PATRIMONIO HISTORICO - ARTISTICO E ETNOGRAFICO

CÓDIGO: **AR35**

IDENTIFICACIÓN:

NOME:
Casa Fina Cancela

TITULARIDADE: Privada

TIPOLOXÍA: Arquitectura civil

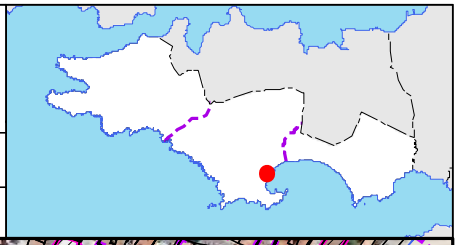

LOCALIZACIÓN:

PARROQUIA: ARES

LUGAR: ARES

COORDENADAS UTM (ETRS 89 FUSO 29):

X: 561.149 | Y: 4.808.407

CLASE DE SOLO:
Solo Urbano

CATEGORÍA SOLO
S.U./Casco Antigo

ORDENANZA:
S.U./Casco Antigo

ENDEREZO:
Rúa Cupido

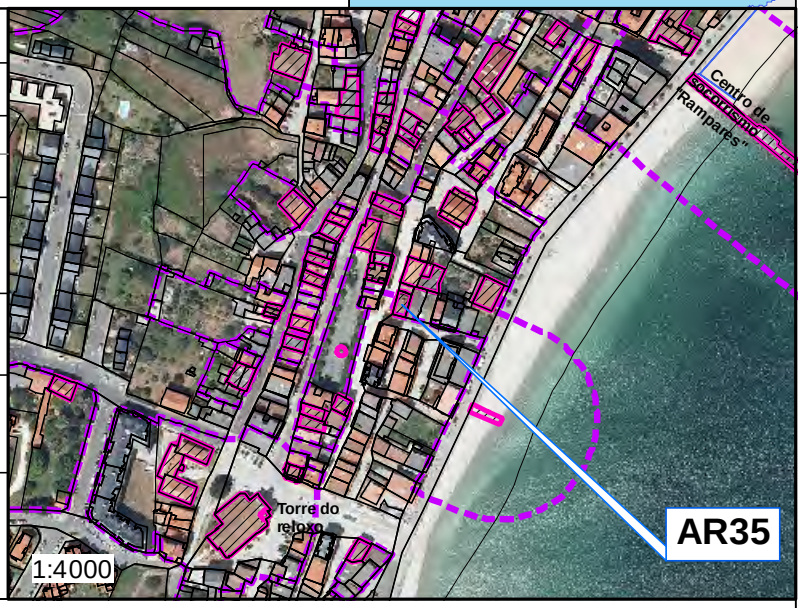

DESCRICIÓN:

Edificio modernista con data de construción de 1912. Está composto de planta baixa, primeira e un corpo superior no baixo cuberta, formado por unha galería. Os tres vans da fachada están compostos por tres balcóns con baranda de ferro forxado.

DILIXENCIA: Para facer constar que o presente documento refundido do PXOM do Concello de Ares recolle o cumprimento das condicións e correccións conforme á Orde do 5 de febreiro de 2020, de aprobación definitiva parcial do Plan Xeral de Ordenación do Concello de Ares publicada no DOG nº 31, de data 14 de febreiro de 2020 e do informe de data 14 de agosto de 2020

En Ares, a 9 de setembro de 2020

PLAN XERAL DE ORDENACION MUNICIPAL DE ARES

CATALOGO DE PATRIMONIO HISTORICO - ARTISTICO E ETNOGRAFICO

CÓDIGO: **AR35**

Folla 2 de 3

PLANO Esc. 1/1.000 Nº : **4 Hoja 6 de 7**

PLANO Esc. 1/2.000 Nº : **- - -**

PLANO Esc. 1/5.000 Nº : **2.1 Hoja 4 de 5**

PATRIMONIO

- Fonte
- Lavadoiro
- Ben a protexer
- Contorno de protección

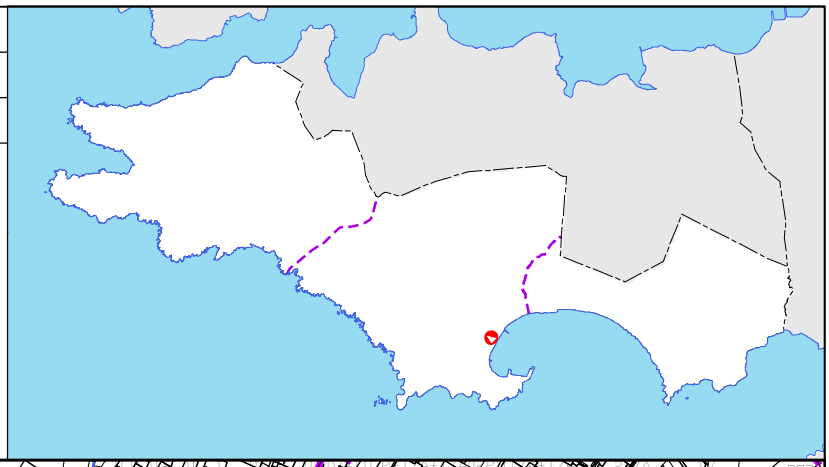

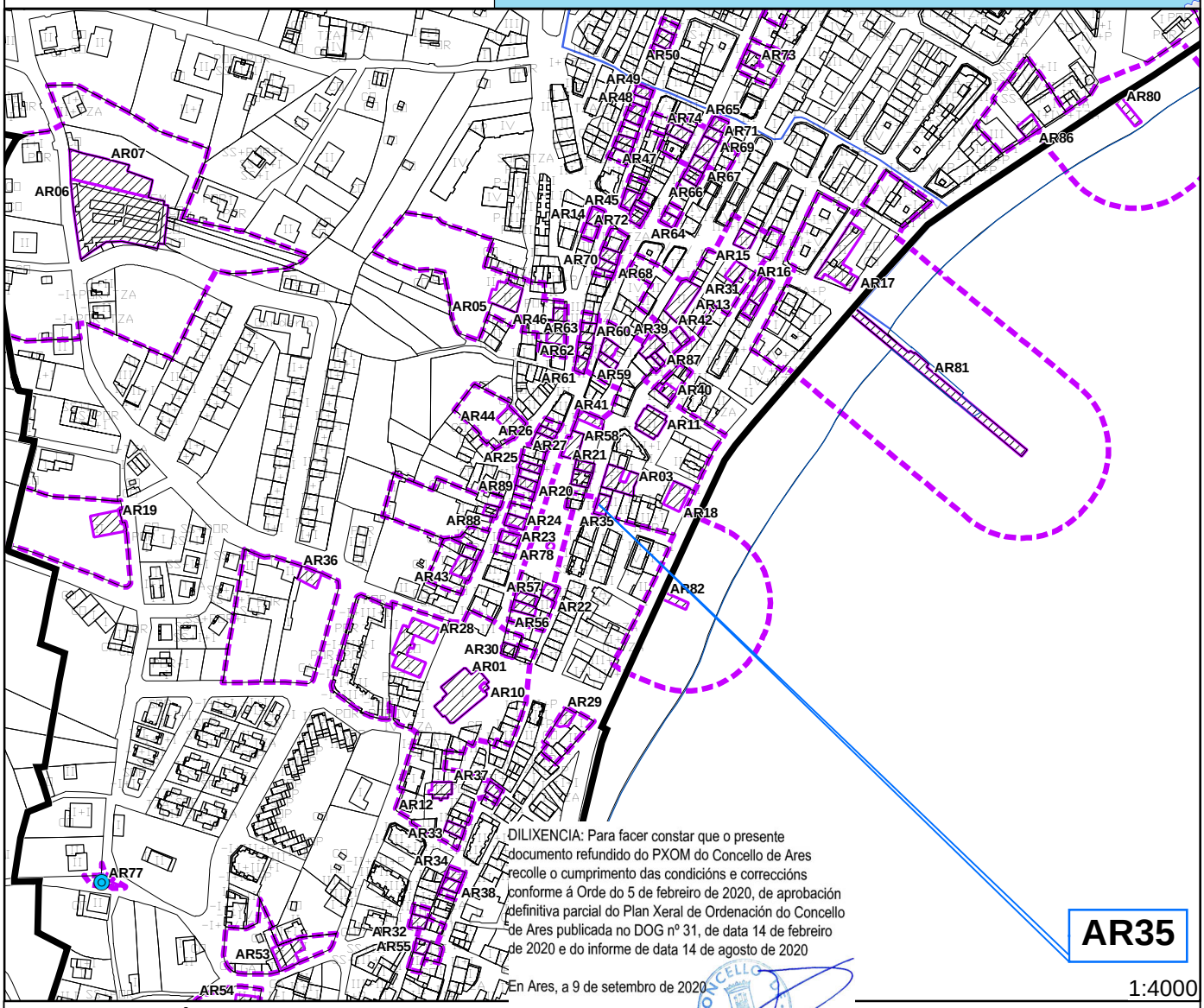

DILIXENCIA: Para facer constar que o presente documento refundido do PXOM do Concello de Ares recolle o cumprimento das condicións e correccións conforme á Orde do 5 de febreiro de 2020, de aprobación definitiva parcial do Plan Xeral de Ordenación do Concello de Ares publicada no DOG nº 31, de data 14 de febreiro de 2020 e do informe de data 14 de agosto de 2020

En Ares, a 9 de setembro de 2020

1:4000

CONSERVACIÓN:

GRAO DE CONSERVACIÓN: Bo

DETERMINACIÓNS:

NIVEL DE PROTECCIÓN: GRADO III

DETERMINACIÓNS: para conservación, rehabilitación, mellora ou recuperación

Conservación, Consolidación, Restauración, Rehabilitación, Reestruturación e Ampliación

ANEXO IMAXES:

DILIXENCIA: Para facer constar que o presente documento refundido do PXOM do Concello de Ares recolle o cumprimento das condicións e correccións conforme á Orde do 5 de febreiro de 2020, de aprobación definitiva parcial do Plan Xeral de Ordenación do Concello de Ares publicada no DOG nº 31, de data 14 de febreiro de 2020 e do informe de data 14 de agosto de 2020

En Ares, a 9 de setembro de 2020

PLAN XERAL DE ORDENACION MUNICIPAL DE ARES

CATALOGO DE PATRIMONIO HISTORICO - ARTISTICO E ETNOGRAFICO

CÓDIGO: **AR36**

Folla 1 de 2

IDENTIFICACIÓN:

NOME:
Vila Sofia

TITULARIDADE: Privada

TIPOLOXÍA: Arquitectura civil

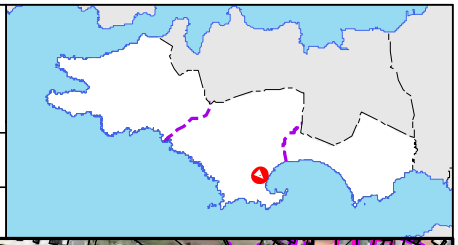

LOCALIZACIÓN:

PARROQUIA: ARES

LUGAR: ARES

COORDENADAS UTM (ETRS 89 FUSO 29):

X: 560.969 | Y: 4.808.363

CLASE DE SOLO:
Solo Urbano

CATEGORÍA SOLO
S.U./Residencial Extensiva

ORDENANZA:
S.U./Residencial Extensiva

ENDEREZO:
Rúa da Paz nº 05

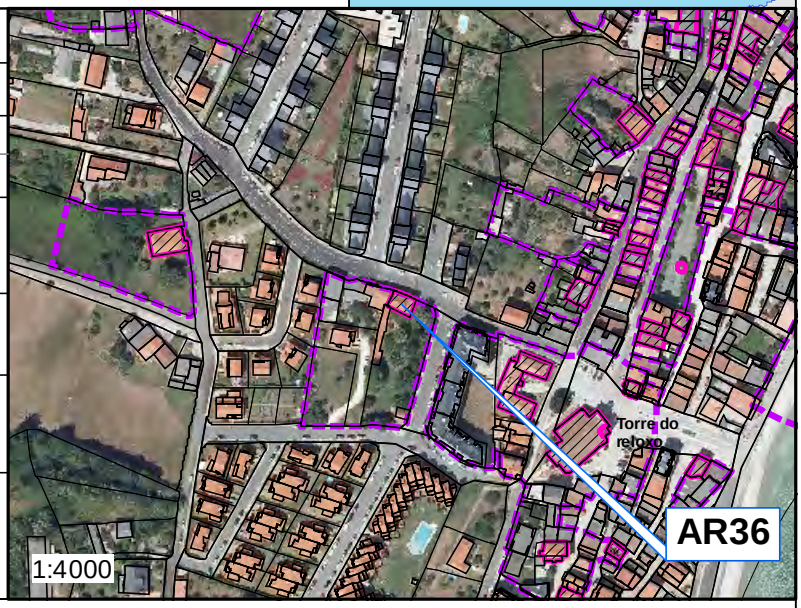

DESCRICIÓN:

Vivenda adosado na súa cara dereita, organizada en planta baixa e primeira con xardín. Na fachada principal, no primeiro andar, conta con tres fiestras de trazo vertical con antepeitos de ferro (tamén nas fiestras do baixo) e unha galería de madeira aliñada coa fachada (ó igual que na fachada lateral). Por riba da cornixa ten un antepeito pintado en branco. Os muros están recebados e pintados en verde, menos as esquinas e recercos dos ocos que están en branco, e o zócalo que mantense en granito visto.

DILIXENCIA: Para facer constar que o presente documento refundido do PXOM do Concello de Ares recolle o cumprimento das condicións e correccións conforme á Orde do 5 de febreiro de 2020, de aprobación definitiva parcial do Plan Xeral de Ordenación do Concello de Ares publicada no DOG nº 31, de data 14 de febreiro de 2020 e do informe de data 14 de agosto de 2020

En Ares, a 9 de setembro de 2020

PLAN XERAL DE ORDENACION MUNICIPAL DE ARES

CATALOGO DE PATRIMONIO HISTORICO - ARTISTICO E ETNOGRAFICO

CÓDIGO: **AR36**

Folla 2 de 2

PLANO Esc. 1/1.000 Nº : **4 Hoja 6 de 7**

PLANO Esc. 1/2.000 Nº : **- - -**

PLANO Esc. 1/5.000 Nº : **2.1 Hoja 4 de 5**

PATRIMONIO

- Fonte
- Lavadoiro
- Ben a protexer
- Contorno de protección

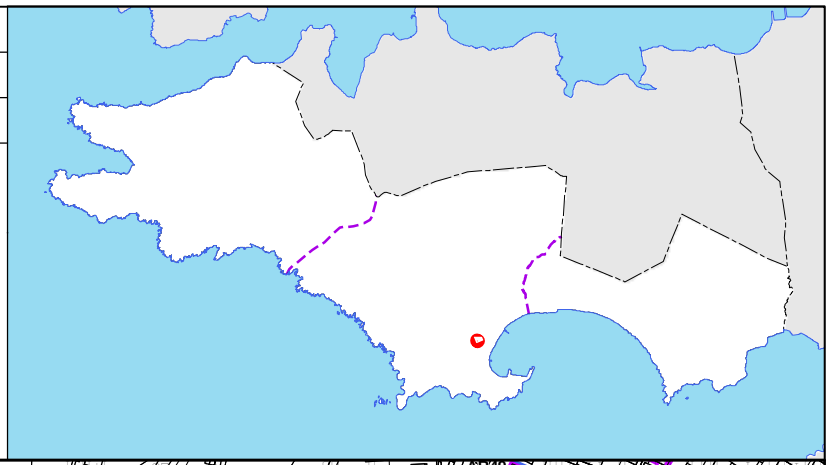

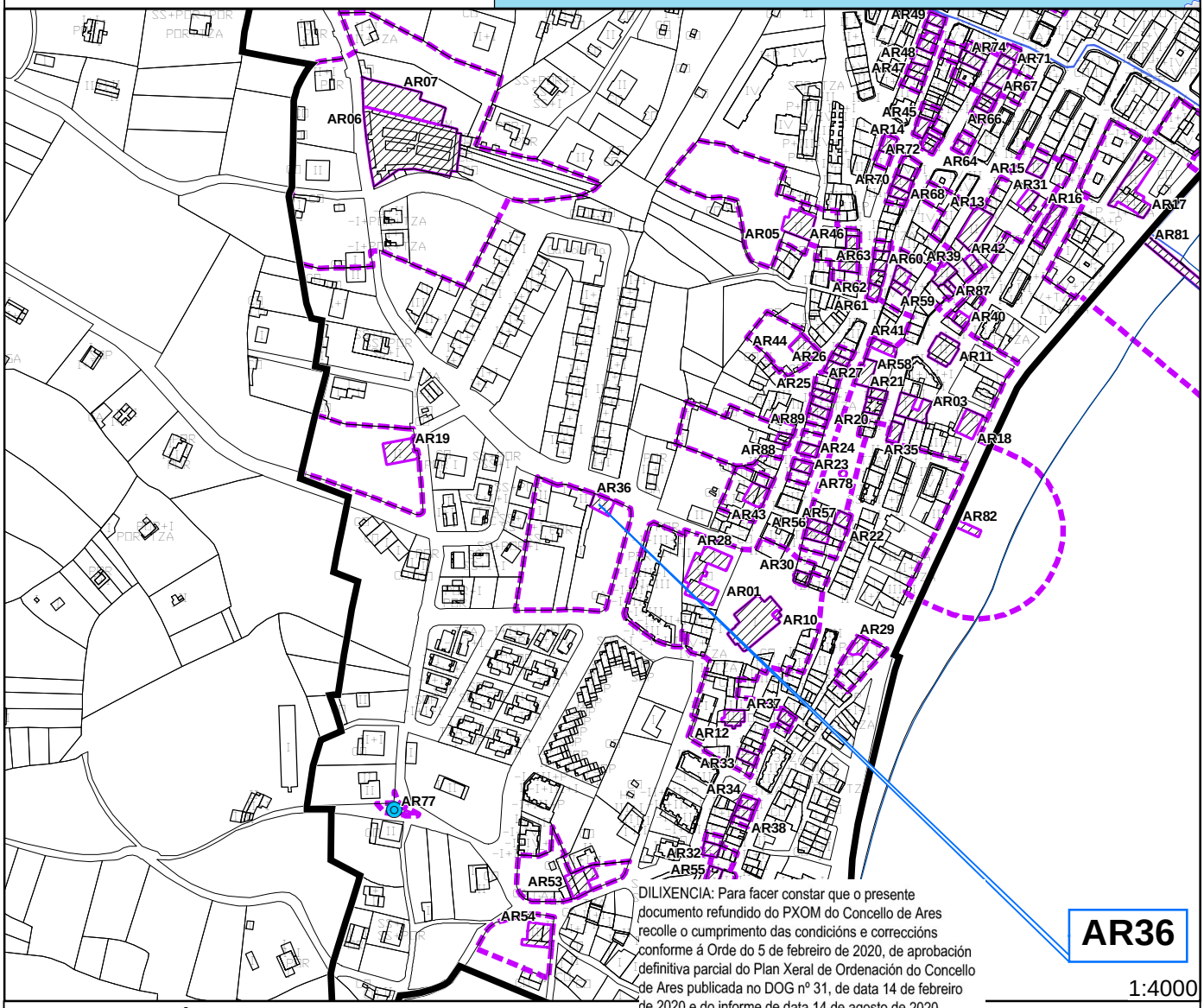

DILIXENCIA: Para facer constar que o presente documento refundido do PXOM do Concello de Ares recolle o cumprimento das condicións e correccións conforme á Orde do 5 de febreiro de 2020, de aprobación definitiva parcial do Plan Xeral de Ordenación do Concello de Ares publicada no DOG nº 31, de data 14 de febreiro de 2020 e do informe de data 14 de agosto de 2020

En Ares, a 9 de setembro de 2020

AR36

1:4000

CONSERVACIÓN:

GRAO DE CONSERVACIÓN: Bo

DETERMINACIÓNS:

NIVEL DE PROTECCIÓN: GRADO II

DETERMINACIÓNS: para conservación, rehabilitación, mellora ou recuperación

Conservación, Consolidación, Restauración e Rehabilitación

PLAN XERAL DE ORDENACION MUNICIPAL DE ARES

CATALOGO DE PATRIMONIO HISTORICO - ARTISTICO E ETNOGRAFICO

CÓDIGO: **AR37**

IDENTIFICACIÓN:

NOME:
Casa na Rúa Dolores nº 17

TITULARIDADE: Privada

TIPOLOXÍA: Arquitectura civil

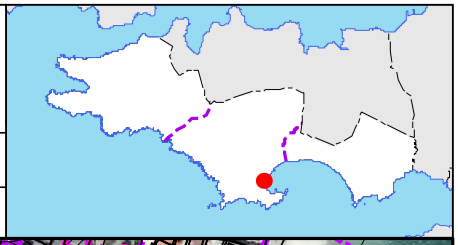

LOCALIZACIÓN:

PARROQUIA: ARES

LUGAR: ARES

COORDENADAS UTM (ETRS 89 FUSO 29):

X: 561.082 | Y: 4.808.232

CLASE DE SOLO:
Solo Urbano

CATEGORÍA SOLO
S.U./Casco Antigo

ORDENANZA:
S.U./Casco Antigo

ENDEREZO:
Rúa Dolores nº 17

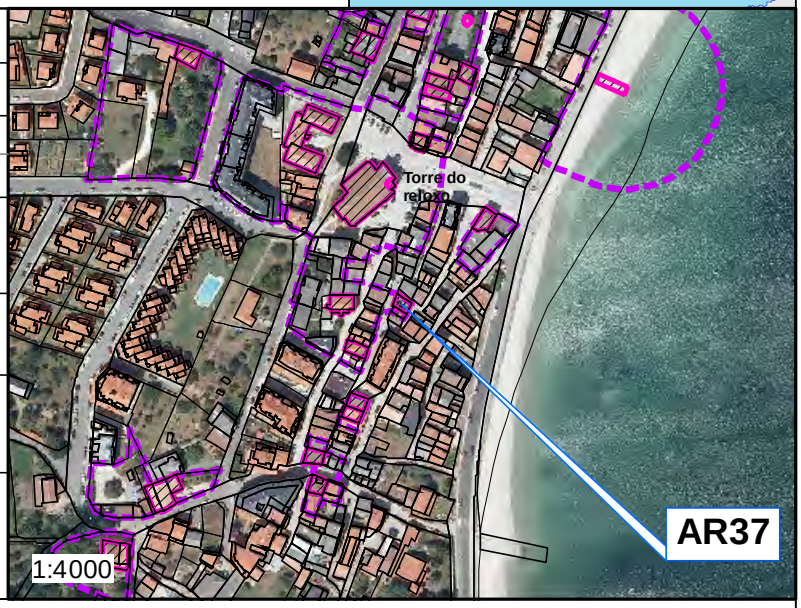

DESCRICIÓN:

Edificio típico mariñeiro, composto de pranta baixa e un piso. Os muros son de pedra revestidos con morteiro de cemento. Na fachada do primeiro andar, tres portas dan acceso a un balcón corrido volado cunha bonita baranda de ferro forxado. Dito balcón ten uns montantes que sostén o voladizo do tellado.

DILIXENCIA: Para facer constar que o presente documento refundido do PXOM do Concello de Ares recolle o cumprimento das condicións e correccións conforme á Orde do 5 de febreiro de 2020, de aprobación definitiva parcial do Plan Xeral de Ordenación do Concello de Ares publicada no DOG nº 31, de data 14 de febreiro de 2020 e do informe de data 14 de agosto de 2020

En Ares, a 9 de setembro de 2020

CONCELLO DE ARES · SECRETARIA CORRAL

PLAN XERAL DE ORDENACION MUNICIPAL DE ARES

CATALOGO DE PATRIMONIO HISTORICO - ARTISTICO E ETNOGRAFICO

CÓDIGO: **AR37**

Folla 2 de 3

PLANO Esc. 1/1.000 Nº : **4 Hoja 6 de 7**

PLANO Esc. 1/2.000 Nº : **- - -**

PLANO Esc. 1/5.000 Nº : **2.1 Hoja 4 de 5**

PATRIMONIO

- Fonte
- Lavadoiro
- Ben a protexer
- Contorno de protección

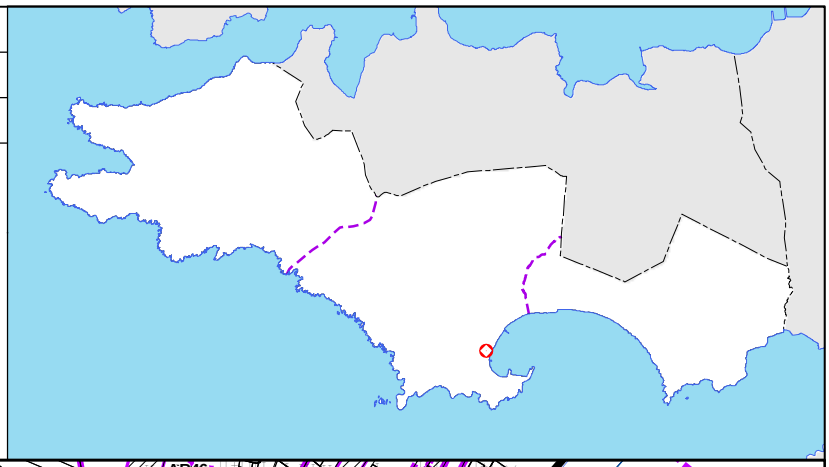

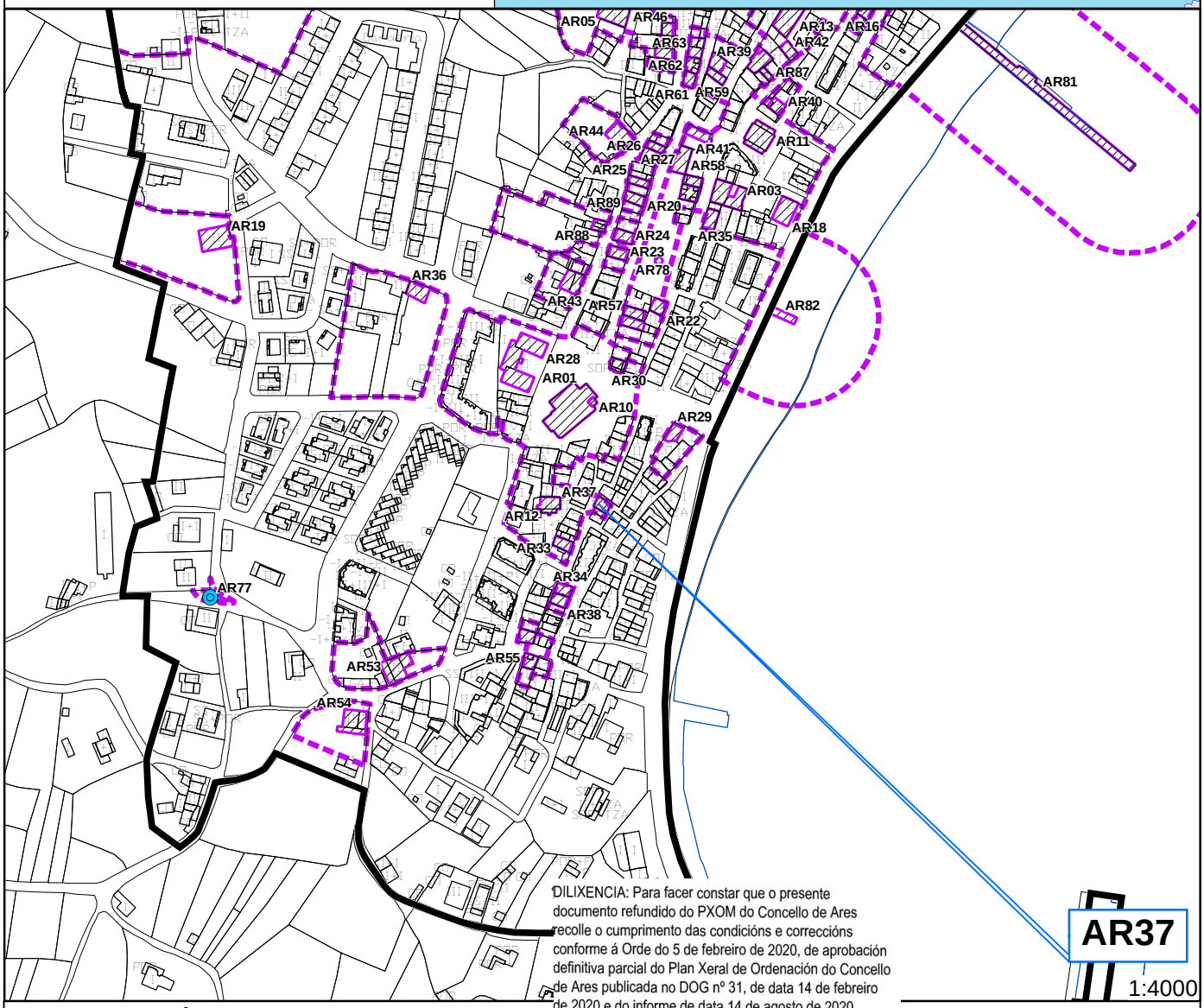

DILIXENCIA: Para facer constar que o presente documento refundido do PXOM do Concello de Ares recolle o cumprimento das condicións e correccións conforme á Orde do 5 de febreiro de 2020, de aprobación definitiva parcial do Plan Xeral de Ordenación do Concello de Ares publicada no DOG nº 31, de data 14 de febreiro de 2020 e do informe de data 14 de agosto de 2020

En Ares, a 9 de setembro de 2020

CONSERVACIÓN:

GRAO DE CONSERVACIÓN: Malo

DETERMINACIÓNS:

NIVEL DE PROTECCIÓN: GRADO III

DETERMINACIÓNS: para conservación, rehabilitación, mellora ou recuperación

Conservación, Consolidación, Restauración, Rehabilitación, Reestruturación e Ampliación

ANEXO IMAXES:

DILIXENCIA: Para facer constar que o presente documento refundido do PXOM do Concello de Ares recolle o cumprimento das condicións e correccións conforme á Orde do 5 de febreiro de 2020, de aprobación definitiva parcial do Plan Xeral de Ordenación do Concello de Ares publicada no DOG nº 31, de data 14 de febreiro de 2020 e do informe de data 14 de agosto de 2020

En Ares, a 9 de setembro de 2020

CONCELLO DE ARES · SECRETARIA · A CORUÑA

PLAN XERAL DE ORDENACION MUNICIPAL DE ARES

CATALOGO DE PATRIMONIO HISTORICO - ARTISTICO E ETNOGRAFICO

CÓDIGO: **AR38**

IDENTIFICACIÓN:

NOME:
Casa na Rúa Dolores nº 18

TITULARIDADE: Privada

TIPOLOXÍA: Arquitectura civil

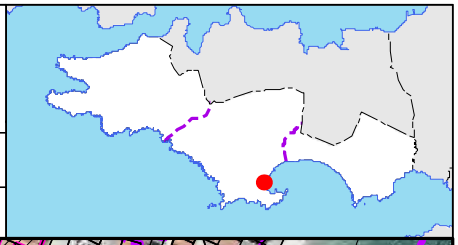

LOCALIZACIÓN:

PARROQUIA: ARES

LUGAR: ARES

COORDENADAS UTM (ETRS 89 FUSO 29):

X: 561.056 | Y: 4.808.174

CLASE DE SOLO:
Solo Urbano

CATEGORÍA SOLO
S.U./Casco Antigo

ORDENANZA:
S.U./Casco Antigo

ENDEREZO:
Rúa Dolores nº 18

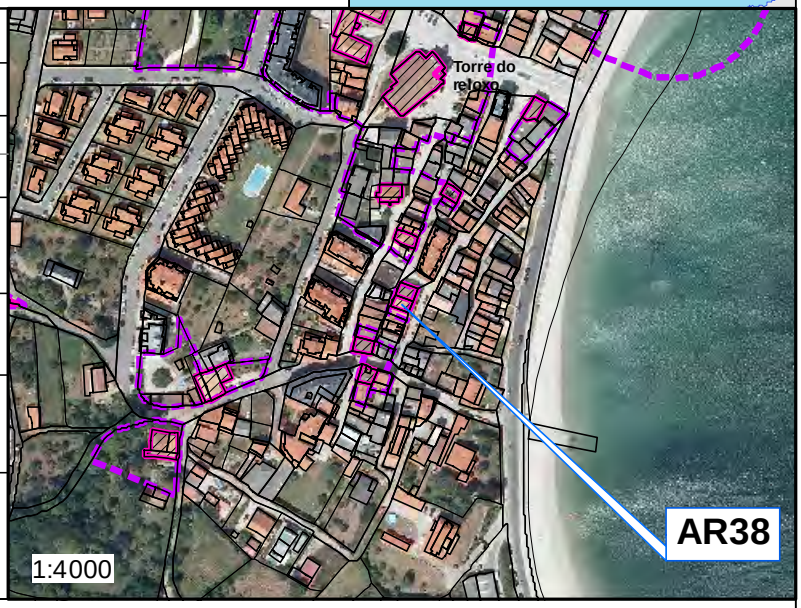

DESCRICIÓN:

Edificio típicos mariñeiros, composto de pranta baixa e un piso. Os muros son de pedra revestidos con morteiro de cemento. Na fachada do primeiro andar dúas portas dan acceso a un balcón corrido volado cunha baranda de madeira. Dito balcón ten uns montantes que sostén o voladizo do tellado.

DILIXENCIA: Para facer constar que o presente documento refundido do PXOM do Concello de Ares recolle o cumprimento das condicións e correccións conforme á Orde do 5 de febreiro de 2020, de aprobación definitiva parcial do Plan Xeral de Ordenación do Concello de Ares publicada no DOG nº 31, de data 14 de febreiro de 2020 e do informe de data 14 de agosto de 2020

En Ares, a 9 de setembro de 2020

PLAN XERAL DE ORDENACION MUNICIPAL DE ARES

CATALOGO DE PATRIMONIO HISTORICO - ARTISTICO E ETNOGRAFICO

CÓDIGO: **AR38**

Folla 2 de 2

PLANO Esc. 1/1.000 Nº : **4 Hoja 6 y 7 de 7**

PLANO Esc. 1/2.000 Nº : **- - -**

PLANO Esc. 1/5.000 Nº : **2.1 Hoja 4 de 5**

PATRIMONIO

- Fonte
- Lavadoiro
- Ben a protexer
- Contorno de protección

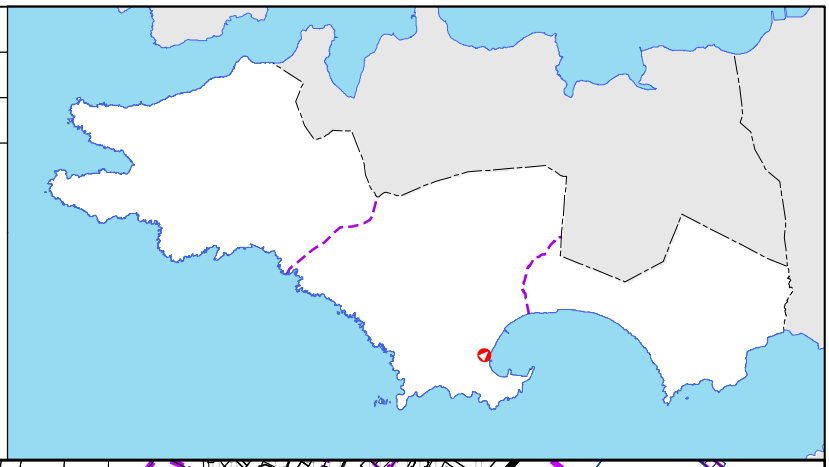

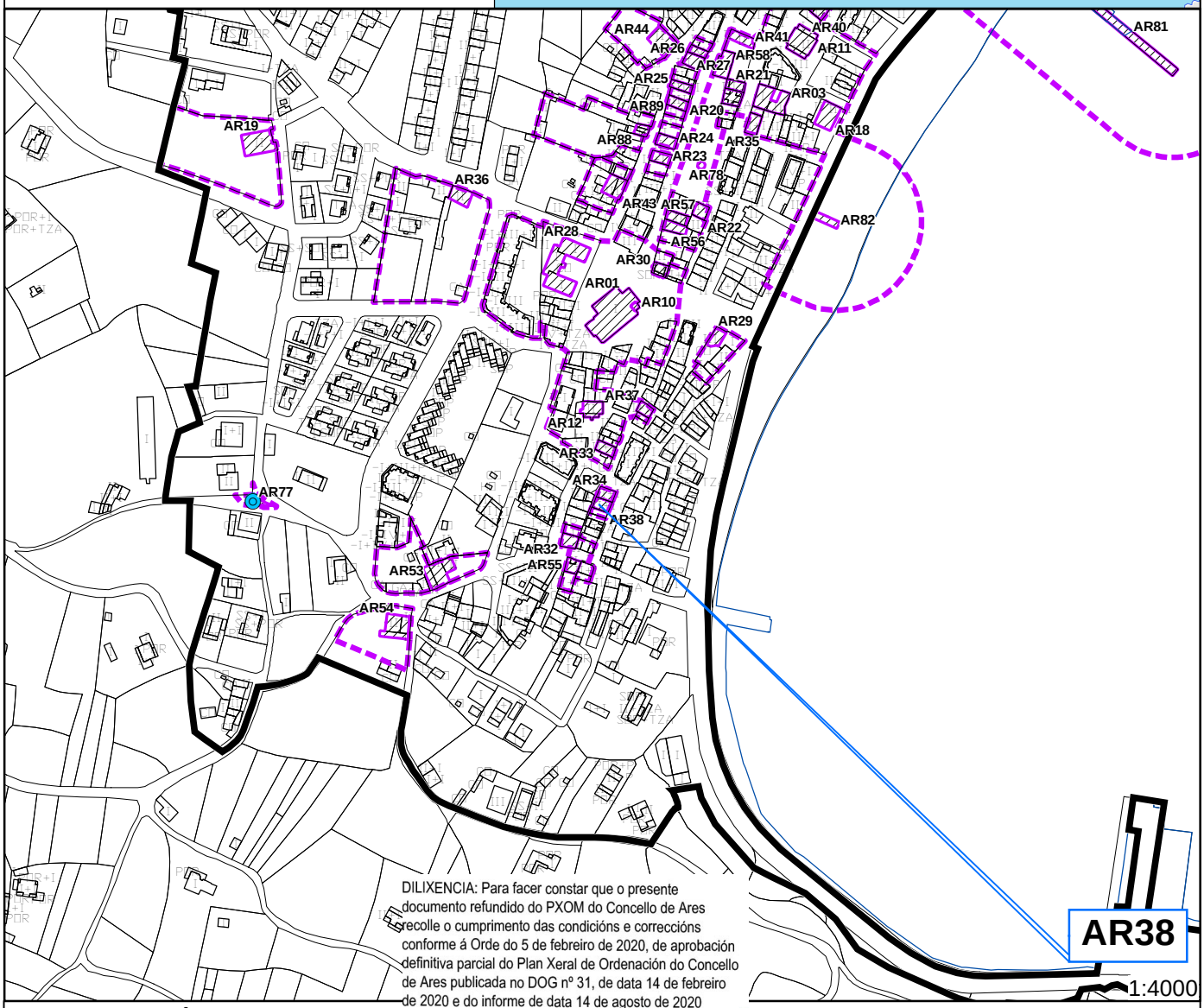

DILIXENCIA: Para facer constar que o presente documento refundido do PXOM do Concello de Ares recolle o cumprimento das condicións e correccións conforme á Orde do 5 de febreiro de 2020, de aprobación definitiva parcial do Plan Xeral de Ordenación do Concello de Ares publicada no DOG nº 31, de data 14 de febreiro de 2020 e do informe de data 14 de agosto de 2020

En Ares, a 9 de setembro de 2020

CONSERVACIÓN:

GRAO DE CONSERVACIÓN: Bo

DETERMINACIÓNS:

NIVEL DE PROTECCIÓN: GRADO III

DETERMINACIÓNS: para conservación, rehabilitación, mellora ou recuperación

Conservación, Consolidación, Restauración, Rehabilitación, Reestruturación e Ampliación

PLAN XERAL DE ORDENACION MUNICIPAL DE ARES

CATALOGO DE PATRIMONIO HISTORICO - ARTISTICO E ETNOGRAFICO

CÓDIGO: **AR39**

IDENTIFICACIÓN:

NOME:
Casa na Rúa dos Anxos nº 44

TITULARIDADE: Privada

TIPOLOXÍA: Arquitectura civil

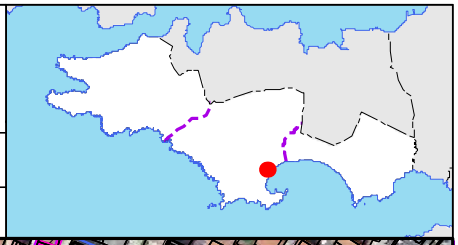

LOCALIZACIÓN:

PARROQUIA: ARES

LUGAR: ARES

COORDENADAS UTM (ETRS 89 FUSO 29):

X: 561.176 | Y: 4.808.499

CLASE DE SOLO:
Solo Urbano

CATEGORÍA SOLO
S.U./Casco Antigo

ORDENANZA:
S.U./Casco Antigo

ENDEREZO:
Rúa dos Anxos nº 44

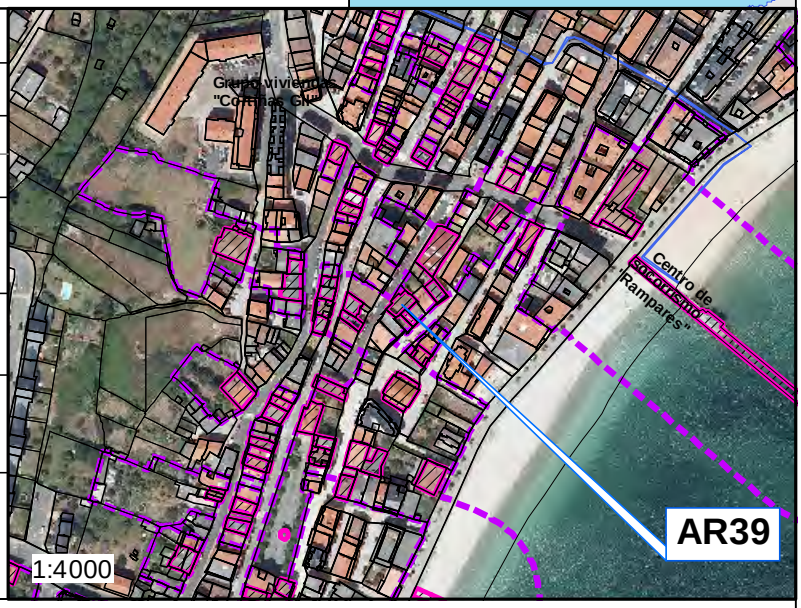

DESCRICIÓN: B.I.C.

Edifcio de planta baixa e unha altura cun balcón de madeira na planta alta sostido por tres ménsulas de pedra. Destaca o escudo situado na súa fachada. Ben afectado polos artigos 83 e 92 da LPCG e o Decreto 571/1963, do 14 de marzo, sobre protección dos escudos, tendo o escudo a condición de BIC pola aplicación do Decreto

DILIXENCIA: Para facer constar que o presente documento refundido do PXOM do Concello de Ares recolle o cumprimento das condicións e correccións conforme á Orde do 5 de febreiro de 2020, de aprobación definitiva parcial do Plan Xeral de Ordenación do Concello de Ares publicada no DOG nº 31, de data 14 de febreiro de 2020 e do informe de data 14 de agosto de 2020

En Ares, a 9 de setembro de 2020

PLAN XERAL DE ORDENACION MUNICIPAL DE ARES

CATALOGO DE PATRIMONIO HISTORICO - ARTISTICO E ETNOGRAFICO

CÓDIGO: **AR39**

Folla 2 de 2

PLANO Esc. 1/1.000 Nº : **4 Hoja 4 de 7**

PLANO Esc. 1/2.000 Nº : **3.1.5**

PLANO Esc. 1/5.000 Nº : **2.1 Hoja 4 de 5**

PATRIMONIO

- Fonte
- Lavadoiro
- Ben a protexer
- Contorno de protección

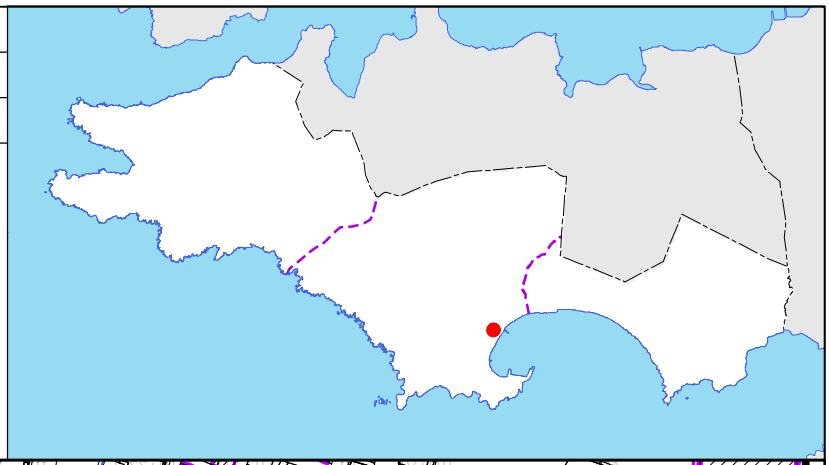

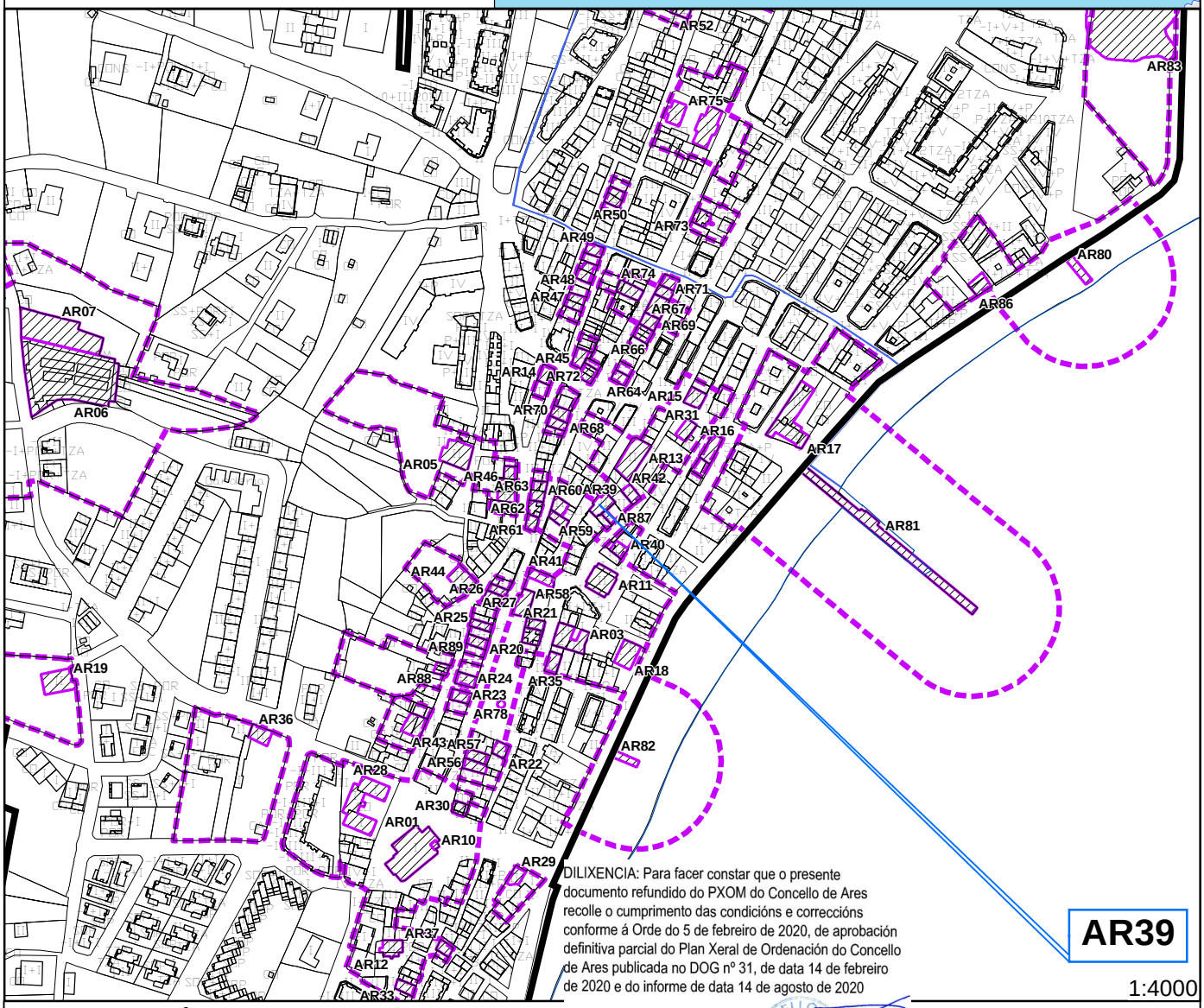

DILIXENCIA: Para facer constar que o presente documento refundido do PXOM do Concello de Ares recolle o cumprimento das condicións e correccións conforme á Orde do 5 de febreiro de 2020, de aprobación definitiva parcial do Plan Xeral de Ordenación do Concello de Ares publicada no DOG nº 31, de data 14 de febreiro de 2020 e do informe de data 14 de agosto de 2020

En Ares, a 9 de setembro de 2020

AR39

1:4000

CONSERVACIÓN:

GRAO DE CONSERVACIÓN: Bo

DETERMINACIÓNS:

NIVEL DE PROTECCIÓN: GRADO III

DETERMINACIÓNS: para conservación, rehabilitación, mellora ou recuperación

Conservación, Consolidación, Restauración, Rehabilitación, Reestruturación e Ampliación

PLAN XERAL DE ORDENACION MUNICIPAL DE ARES

CATALOGO DE PATRIMONIO HISTORICO - ARTISTICO E ETNOGRAFICO

CÓDIGO: **AR40**

Folla 1 de 2

IDENTIFICACIÓN:

NOME:
Antigo almacén de sal

TITULARIDADE: Privada

TIPOLOXÍA: Arquitectura civil

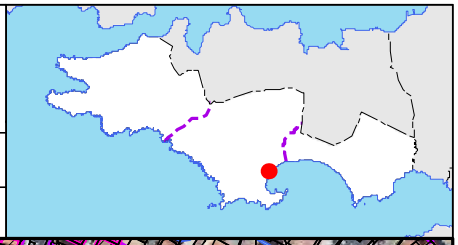

LOCALIZACIÓN:

PARROQUIA: ARES

LUGAR: ARES

COORDENADAS UTM (ETRS 89 FUSO 29):

X: 561.161 | Y: 4.808.470

CLASE DE SOLO:
Solo Urbano

CATEGORÍA SOLO
S.U./Casco Antigo

ORDENANZA:
S.U./Casco Antigo

ENDEREZO:
Rúa Santa Bárbara nº 9

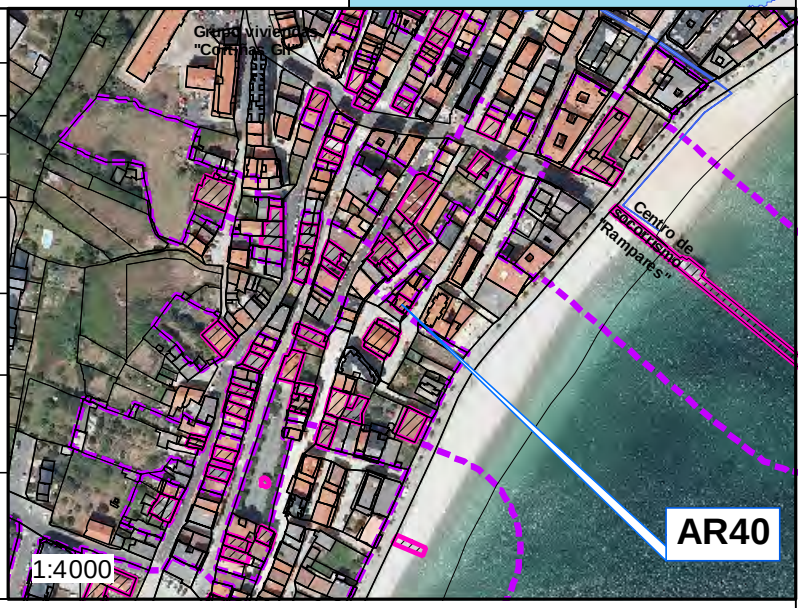

DESCRICIÓN:

DILIXENCIA: Para facer constar que o presente documento refundido do PXOM do Concello de Ares recolle o cumprimento das condicións e correccións conforme á Orde do 5 de febreiro de 2020, de aprobación definitiva parcial do Plan Xeral de Ordenación do Concello de Ares publicada no DOG nº 31, de data 14 de febreiro de 2020 e do informe de data 14 de agosto de 2020

En Ares, a 9 de setembro de 2020

PLAN XERAL DE ORDENACION MUNICIPAL DE ARES

CATALOGO DE PATRIMONIO HISTORICO - ARTISTICO E ETNOGRAFICO

CÓDIGO: **AR40**

Folla 2 de 2

PLANO Esc. 1/1.000 Nº : **4 Hoja 4 de 7**

PLANO Esc. 1/2.000 Nº : **3.1.5**

PLANO Esc. 1/5.000 Nº : **2.1 Hoja 4 de 5**

PATRIMONIO

- Fonte
- Lavadoiro
- Ben a protexer
- Contorno de protección

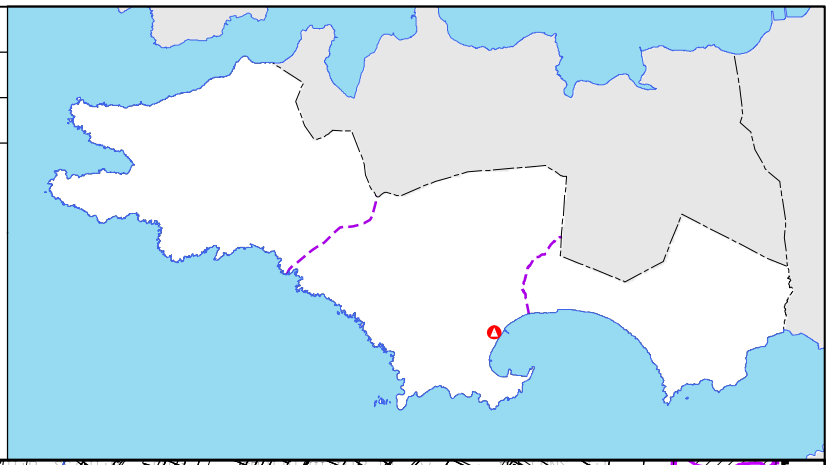

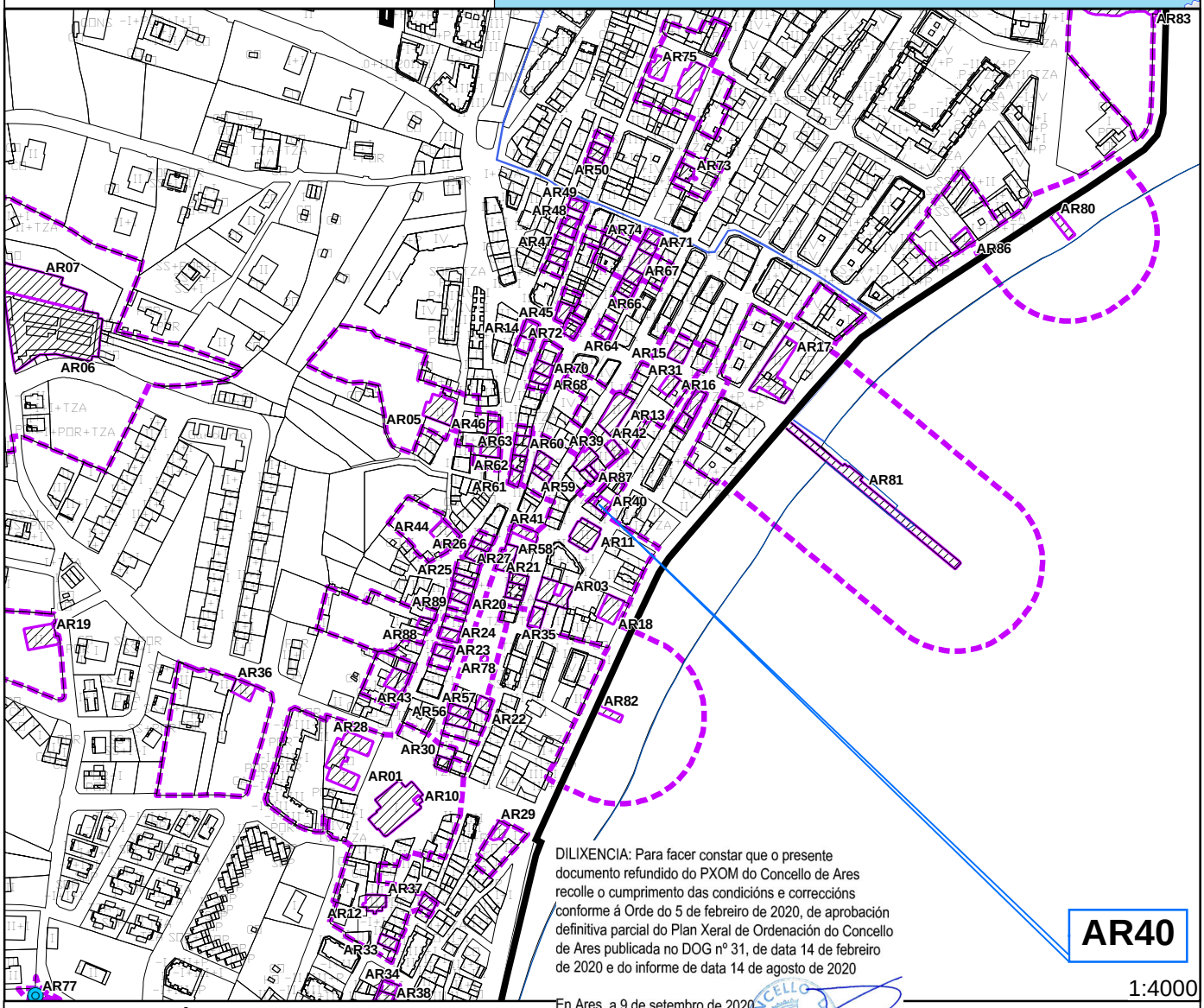

DILIXENCIA: Para facer constar que o presente documento refundido do PXOM do Concello de Ares recolle o cumprimento das condicións e correccións conforme á Orde do 5 de febreiro de 2020, de aprobación definitiva parcial do Plan Xeral de Ordenación do Concello de Ares publicada no DOG nº 31, de data 14 de febreiro de 2020 e do informe de data 14 de agosto de 2020

En Ares, a 9 de setembro de 2020

CONSERVACIÓN:

GRAO DE CONSERVACIÓN: Regular

DETERMINACIÓNS:

NIVEL DE PROTECCIÓN: Grado III

DETERMINACIÓNS: para conservación, rehabilitación, mellora ou recuperación

Conservación, Consolidación, Restauración, Rehabilitación, Reestruturación e Ampliación

PLAN XERAL DE ORDENACION MUNICIPAL DE ARES

CATALOGO DE PATRIMONIO HISTORICO - ARTISTICO E ETNOGRAFICO

CÓDIGO: **AR41**

IDENTIFICACIÓN:

NOME:
Casa na Rúa dos Anxos nº 25 e rúa Real 30

TITULARIDADE: Privada

TIPOLOXÍA: Arquitectura civil

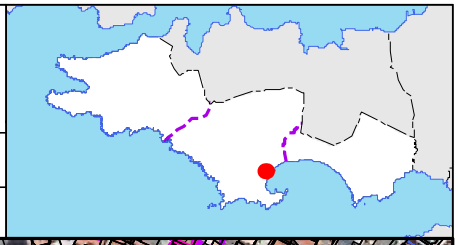

LOCALIZACIÓN:

PARROQUIA: ARES

LUGAR: ARES

COORDENADAS UTM (ETRS 89 FUSO 29):

X: 561.144 | Y: 4.808.458

CLASE DE SOLO:
Solo Urbano

CATEGORÍA SOLO
S.U./Casco Antigo

ORDENANZA:
S.U./Casco Antigo

ENDEREZO:
Rúa dos Anxos nº 25 e rúa Real 30

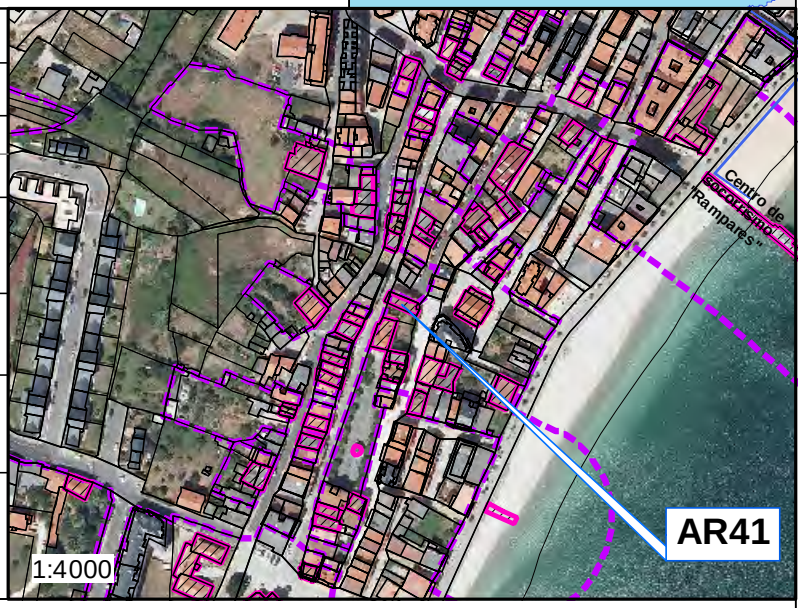

DESCRICIÓN:

Edificio en esquina, con planta en "L", de planta baixa e un andar. Posúe unha galería de madeira que percorre a fachada, sostida en parte por ménsulas de pedra.

DILIXENCIA: Para facer constar que o presente documento refundido do PXOM do Concello de Ares recolle o cumprimento das condicións e correccións conforme á Orde do 5 de febreiro de 2020, de aprobación definitiva parcial do Plan Xeral de Ordenación do Concello de Ares publicada no DOG nº 31, de data 14 de febreiro de 2020 e do informe de data 14 de agosto de 2020

En Ares, a 9 de setembro de 2020

PLAN XERAL DE ORDENACION MUNICIPAL DE ARES

CATALOGO DE PATRIMONIO HISTORICO - ARTISTICO E ETNOGRAFICO

CÓDIGO: **AR41**

Folla 2 de 3

PLANO Esc. 1/1.000 Nº : **4 Hoja 4 de 7**

PLANO Esc. 1/2.000 Nº : **3.1.5**

PLANO Esc. 1/5.000 Nº : **2.1 Hoja 4 de 5**

PATRIMONIO

- Fonte
- Lavadoiro
- Ben a protexer
- Contorno de protección

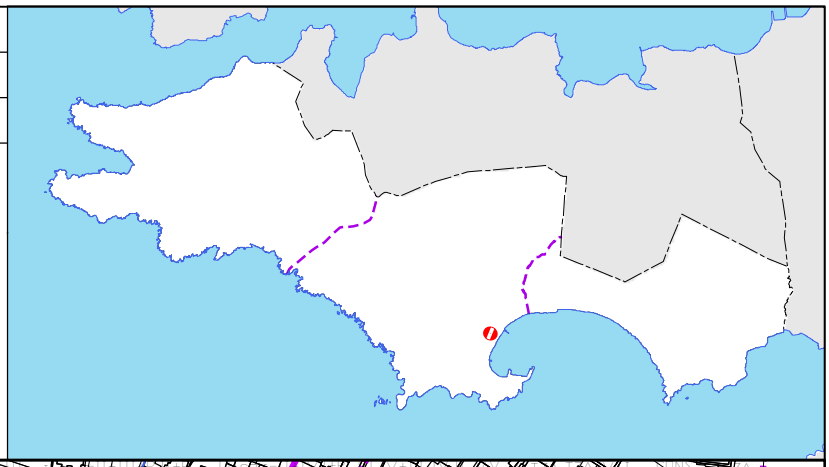

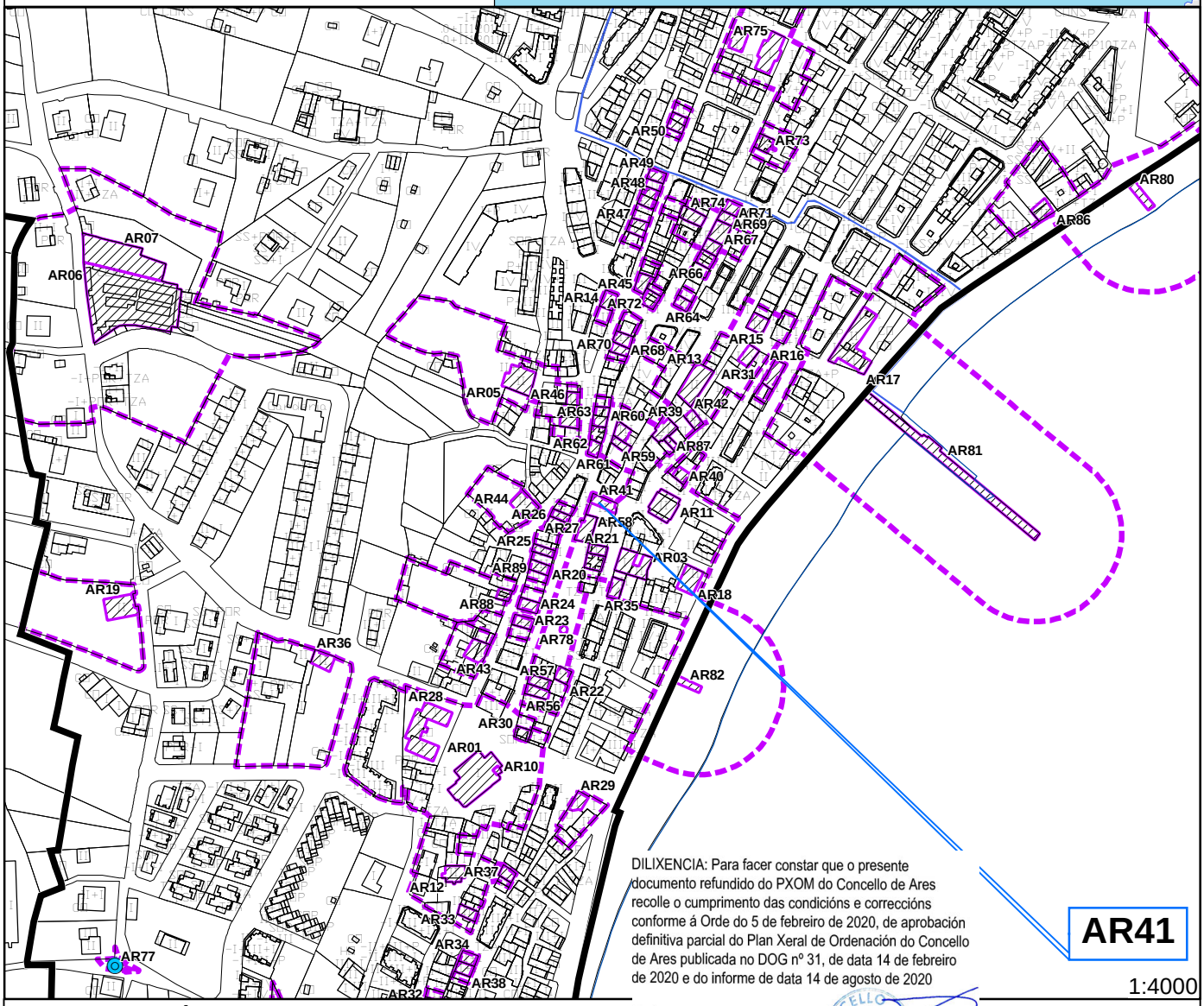

DILIXENCIA: Para facer constar que o presente documento refundido do PXOM do Concello de Ares recolle o cumprimento das condicións e correccións conforme á Orde do 5 de febreiro de 2020, de aprobación definitiva parcial do Plan Xeral de Ordenación do Concello de Ares publicada no DOG nº 31, de data 14 de febreiro de 2020 e do informe de data 14 de agosto de 2020

En Ares, a 9 de setembro de 2020

AR41

1:4000

CONSERVACIÓN:

GRAO DE CONSERVACIÓN: Bo

DETERMINACIÓNS:

NIVEL DE PROTECCIÓN: GRADO III

DETERMINACIÓNS: para conservación, rehabilitación, mellora ou recuperación

Conservación, Consolidación, Restauración, Rehabilitación, Reestruturación e Ampliación

ANEXO IMAXES:

DILIXENCIA: Para facer constar que o presente documento refundido do PXOM do Concello de Ares recolle o cumprimento das condicións e correccións conforme á Orde do 5 de febreiro de 2020, de aprobación definitiva parcial do Plan Xeral de Ordenación do Concello de Ares publicada no DOG nº 31, de data 14 de febreiro de 2020 e do informe de data 14 de agosto de 2020

En Ares, a 9 de setembro de 2020

PLAN XERAL DE ORDENACION MUNICIPAL DE ARES

CATALOGO DE PATRIMONIO HISTORICO - ARTISTICO E ETNOGRAFICO

CÓDIGO: **AR42**

Folla 1 de 2

IDENTIFICACIÓN:

NOME:
Casa na Rúa Franxa nº 19

TITULARIDADE: Privada

TIPOLOXÍA: Arquitectura civil

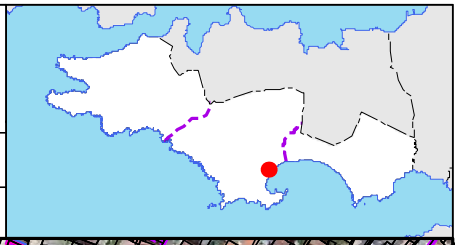

LOCALIZACIÓN:

PARROQUIA: ARES

LUGAR: ARES

COORDENADAS UTM (ETRS 89 FUSO 29):

X: 561.197 | Y: 4.808.510

CLASE DE SOLO:
Solo Urbano

CATEGORÍA SOLO
S.U./Casco Antigo

ORDENANZA:
S.U./Casco Antigo

ENDEREZO:
Rúa Franxa nº 19

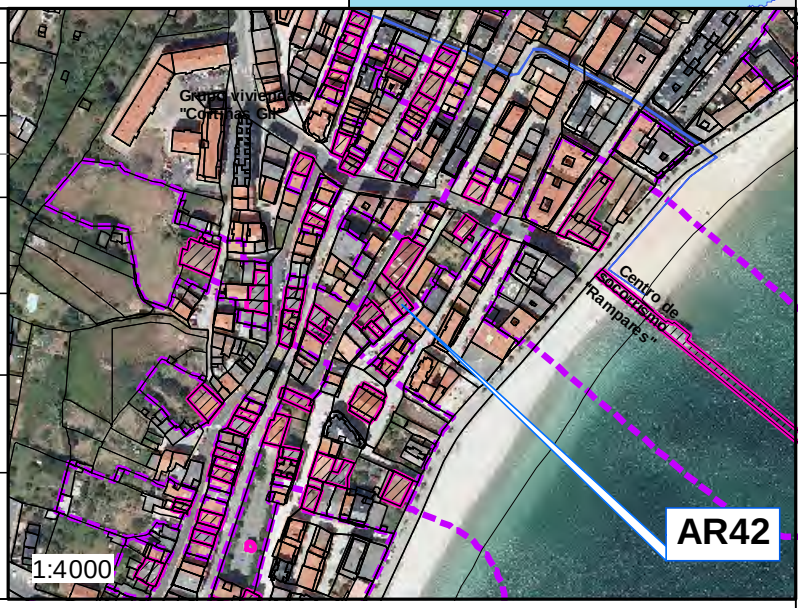

DESCRICIÓN:

Edificio típico mariñeiro, en esquina, composto de pranta baixa e un piso, cunha bufarda enrriba. Os muros son de pedra revestidos con morteiro de cemento. Na fachada do primeiro andar, tres portas dan acceso a un balcón corrido volado cunha bonita baranda de ferro forxado. Dito balcón ten uns montantes que sostén o voladizo

DILIXENCIA: Para facer constar que o presente documento refundido do PXOM do Concello de Ares recolle o cumprimento das condicións e correccións conforme á Orde do 5 de febreiro de 2020, de aprobación definitiva parcial do Plan Xeral de Ordenación do Concello de Ares publicada no DOG nº 31, de data 14 de febreiro de 2020 e do informe de data 14 de agosto de 2020

En Ares, a 9 de setembro de 2020

PLAN XERAL DE ORDENACION MUNICIPAL DE ARES

CATALOGO DE PATRIMONIO HISTORICO - ARTISTICO E ETNOGRAFICO

CÓDIGO: **AR42**

Folla 2 de 2

PLANO Esc. 1/1.000 Nº : **4 Hoja 4 de 7**

PLANO Esc. 1/2.000 Nº : **3.1.5**

PLANO Esc. 1/5.000 Nº : **2.1 Hoja 4 de 5**

PATRIMONIO

- Fonte
- Lavadoiro
- Ben a protexer
- Contorno de protección

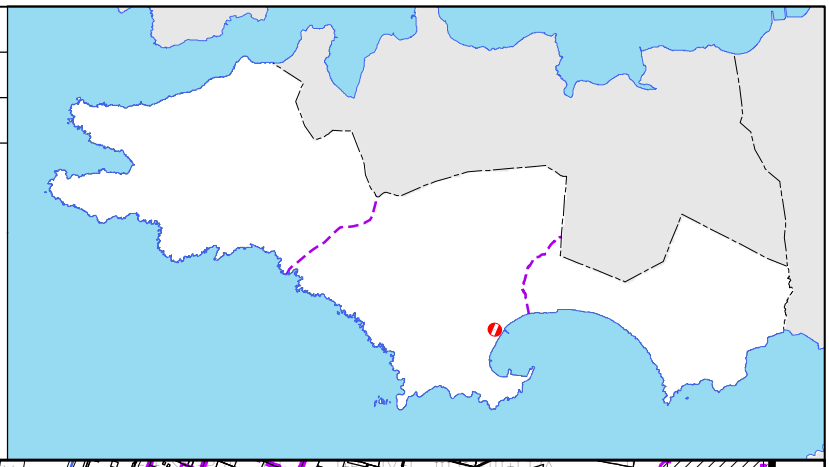

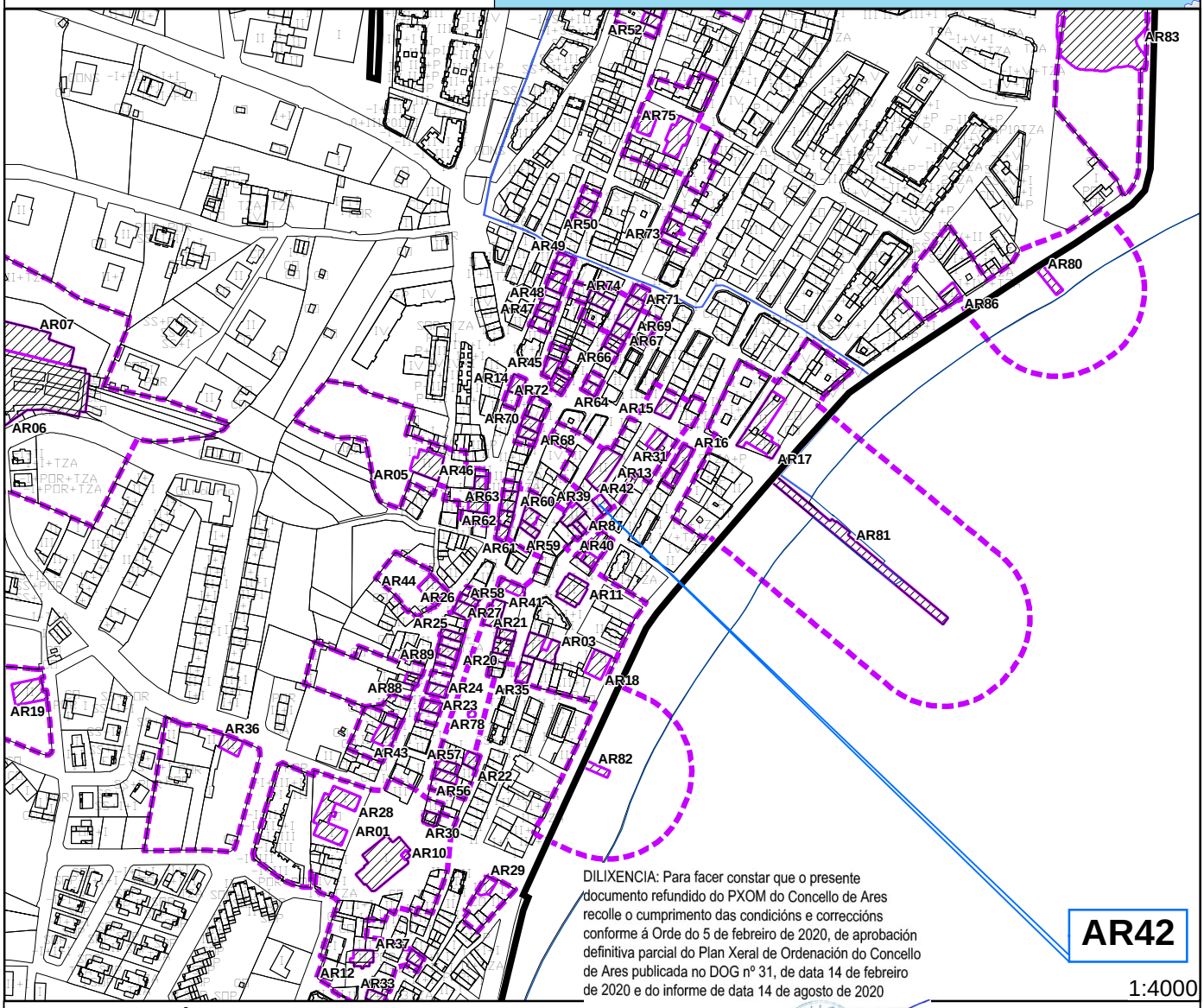

DILIXENCIA: Para facer constar que o presente documento refundido do PXOM do Concello de Ares recolle o cumprimento das condicións e correccións conforme á Orde do 5 de febreiro de 2020, de aprobación definitiva parcial do Plan Xeral de Ordenación do Concello de Ares publicada no DOG nº 31, de data 14 de febreiro de 2020 e do informe de data 14 de agosto de 2020

En Ares, a 9 de setembro de 2020

CONSERVACIÓN:

GRAO DE CONSERVACIÓN: Bo

DETERMINACIÓNS:

NIVEL DE PROTECCIÓN: GRADO III

DETERMINACIÓNS: para conservación, rehabilitación, mellora ou recuperación

Conservación, Consolidación, Restauración, Rehabilitación, Reestruturación e Ampliación

PLAN XERAL DE ORDENACION MUNICIPAL DE ARES

CATALOGO DE PATRIMONIO HISTORICO - ARTISTICO E ETNOGRAFICO

CÓDIGO: **AR43**

IDENTIFICACIÓN:

NOME:
Casa na Rúa María nº 19

TITULARIDADE: Privada

TIPOLOXÍA: Arquitectura civil

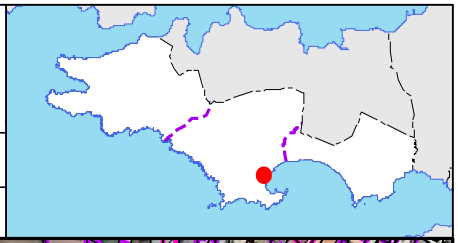

LOCALIZACIÓN:

PARROQUIA: ARES

LUGAR: ARES

COORDENADAS UTM (ETRS 89 FUSO 29):

X: 561.064 | Y: 4.808.369

CLASE DE SOLO:
Solo Urbano

CATEGORÍA SOLO
S.U./Casco Antigo

ORDENANZA:
S.U./Casco Antigo

ENDEREZO:
Rúa María nº 019

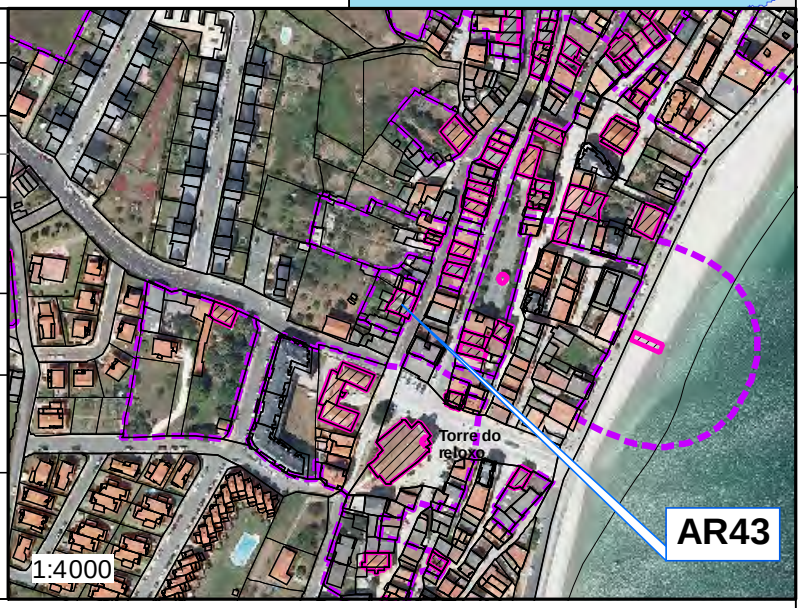

DESCRICIÓN:

Edificio entre medianeiras composto de pranta baixa e dous pisos. Os muros son de pedra con cantería na fachada. Na fachada do primeiro andar, catro portas dan acceso ós seus respectivos balcóns de ferro forxado. Na fachada do segundo andar aparecen os catro ocos con dinteis semicirculares e separados por pilastras. Destaca a cornisa de remate do edificio.

DILIXENCIA: Para facer constar que o presente documento refundido do PXOM do Concello de Ares recolle o cumprimento das condicións e correccións conforme á Orde do 5 de febreiro de 2020, de aprobación definitiva parcial do Plan Xeral de Ordenación do Concello de Ares publicada no DOG nº 31, de data 14 de febreiro de 2020 e do informe de data 14 de agosto de 2020

En Ares, a 9 de setembro de 2020

PLAN XERAL DE ORDENACION MUNICIPAL DE ARES

CATALOGO DE PATRIMONIO HISTORICO - ARTISTICO E ETNOGRAFICO

CÓDIGO: **AR43**

Folla 2 de 2

PLANO Esc. 1/1.000 Nº : **4 Hoja 6 de 7**

PLANO Esc. 1/2.000 Nº : **- - -**

PLANO Esc. 1/5.000 Nº : **2.1 Hoja 4 de 5**

PATRIMONIO

- Fonte
- Lavadoiro
- Ben a protexer
- Contorno de protección

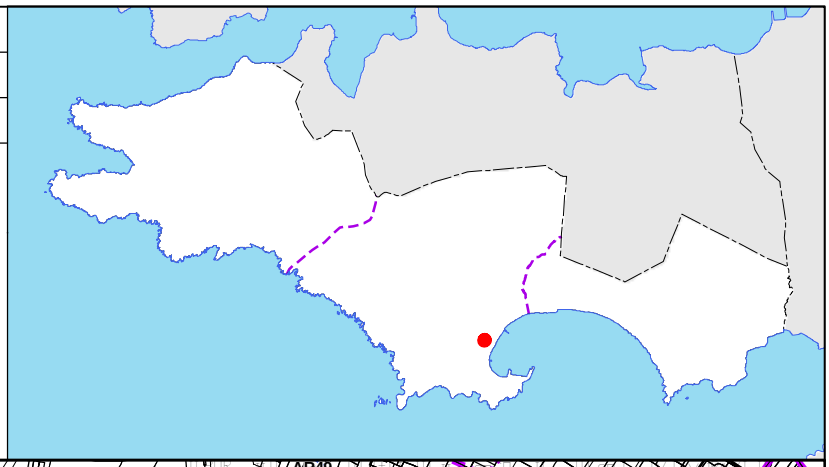

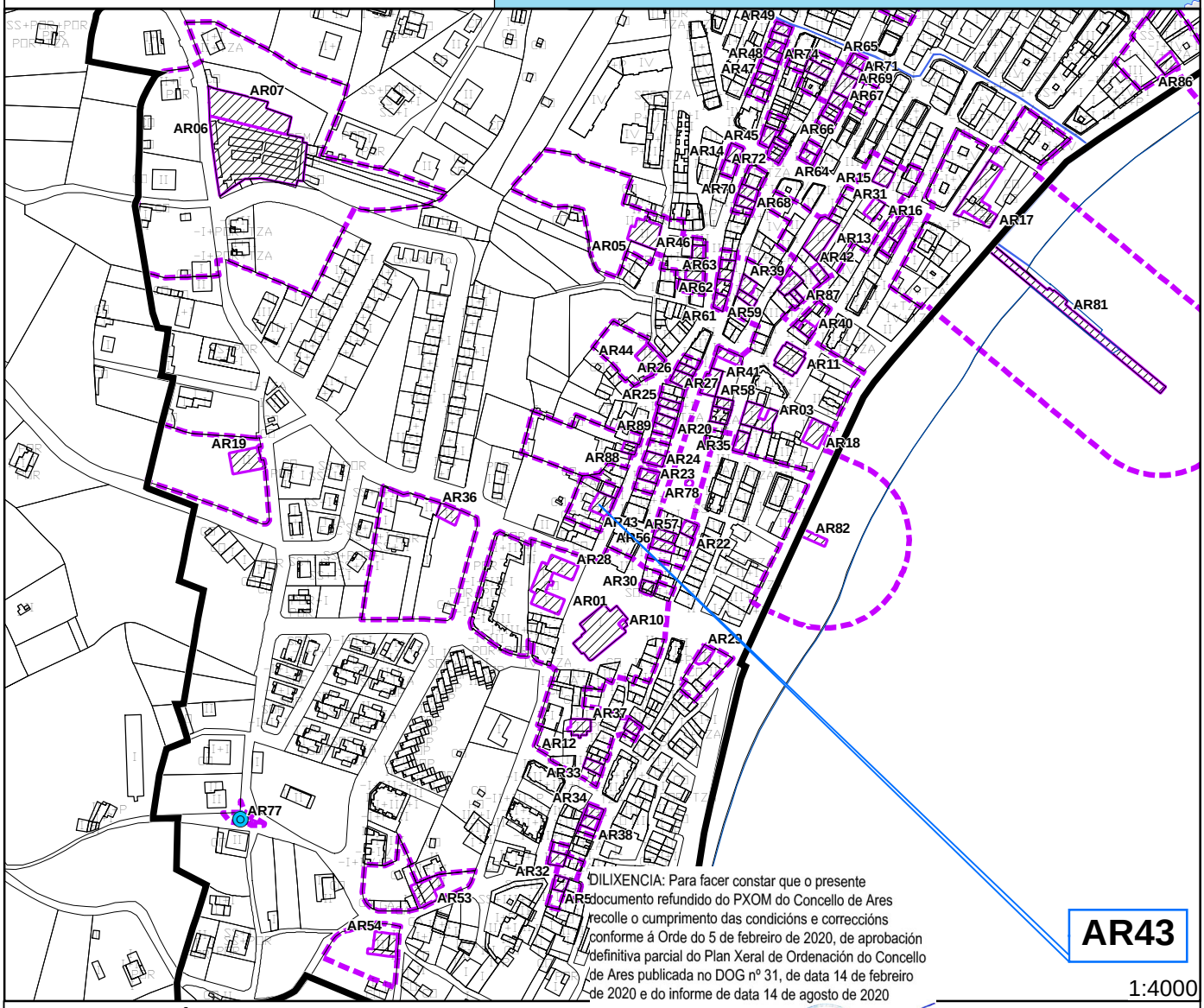

DILIXENCIA: Para facer constar que o presente documento refundido do PXOM do Concello de Ares recolle o cumprimento das condicións e correccións conforme á Orde do 5 de febreiro de 2020, de aprobación definitiva parcial do Plan Xeral de Ordenación do Concello de Ares publicada no DOG nº 31, de data 14 de febreiro de 2020 e do informe de data 14 de agosto de 2020

En Ares, a 9 de setembro de 2020

CONSERVACIÓN:

GRAO DE CONSERVACIÓN: Bo

DETERMINACIÓNS:

NIVEL DE PROTECCIÓN: GRADO III

DETERMINACIÓNS: para conservación, rehabilitación, mellora ou recuperación

Conservación, Consolidación, Restauración, Rehabilitación, Reestruturación e Ampliación

PLAN XERAL DE ORDENACION MUNICIPAL DE ARES

CATALOGO DE PATRIMONIO HISTORICO - ARTISTICO E ETNOGRAFICO

CÓDIGO: **AR44**

IDENTIFICACIÓN:

NOME:
Casa na Rúa María nº 55

TITULARIDADE: Privada

TIPOLOXÍA: Arquitectura civil

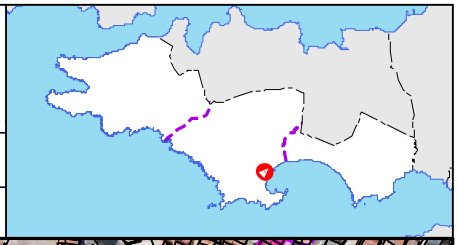

LOCALIZACIÓN:

PARROQUIA: ARES

LUGAR: ARES

COORDENADAS UTM (ETRS 89 FUSO 29):

X: 561.093 | Y: 4.808.458

CLASE DE SOLO:
Solo Urbano

CATEGORÍA SOLO
S.U./Casco Antigo

ORDENANZA:
S.U./Casco Antigo

ENDEREZO:
Rúa María nº 055

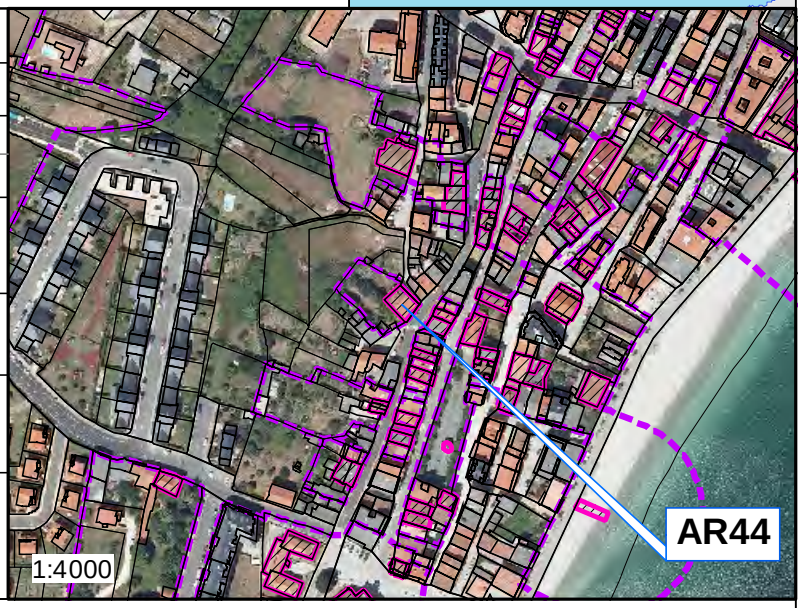

DESCRICIÓN:

Edificio composto de pranta baixa e un piso con cuberta a dúas augas de tella do país. Os muros son de pedra revestidos con morteiro de cemento. Na fachada do primeiro andar, catro portas dan acceso a un balcón corrido sostido por cinco ménsulas, cunha bonita baranda de ferro forxado. Dito balcón ten uns montantes que sostén o voladizo do tellado.

DILIXENCIA: Para facer constar que o presente documento refundido do PXOM do Concello de Ares recolle o cumprimento das condicións e correccións conforme á Orde do 5 de febreiro de 2020, de aprobación definitiva parcial do Plan Xeral de Ordenación do Concello de Ares publicada no DOG nº 31, de data 14 de febreiro de 2020 e do informe de data 14 de agosto de 2020

En Ares, a 9 de setembro de 2020

PLAN XERAL DE ORDENACION MUNICIPAL DE ARES

CATALOGO DE PATRIMONIO HISTORICO - ARTISTICO E ETNOGRAFICO

CÓDIGO: **AR44**

Folla 2 de 3

PLANO Esc. 1/1.000 Nº : **4 Hoja 4 de 7**

PLANO Esc. 1/2.000 Nº : **3.1.5**

PLANO Esc. 1/5.000 Nº : **2.1 Hoja 4 de 5**

PATRIMONIO

- Fonte
- Lavadoiro
- Ben a protexer
- Contorno de protección

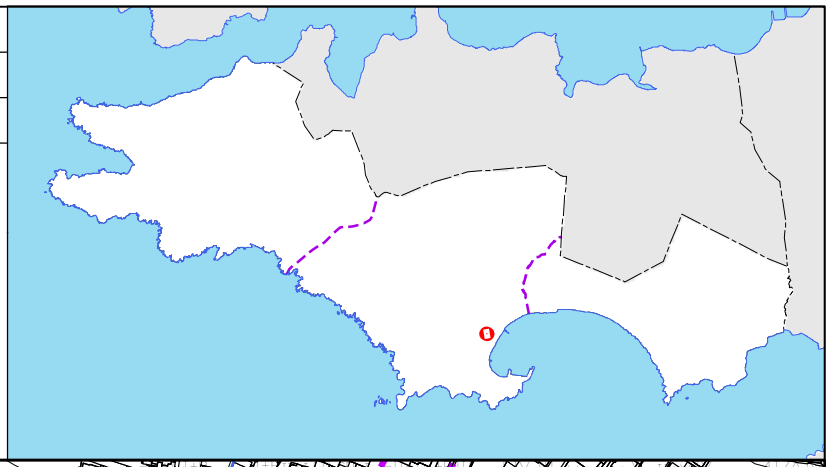

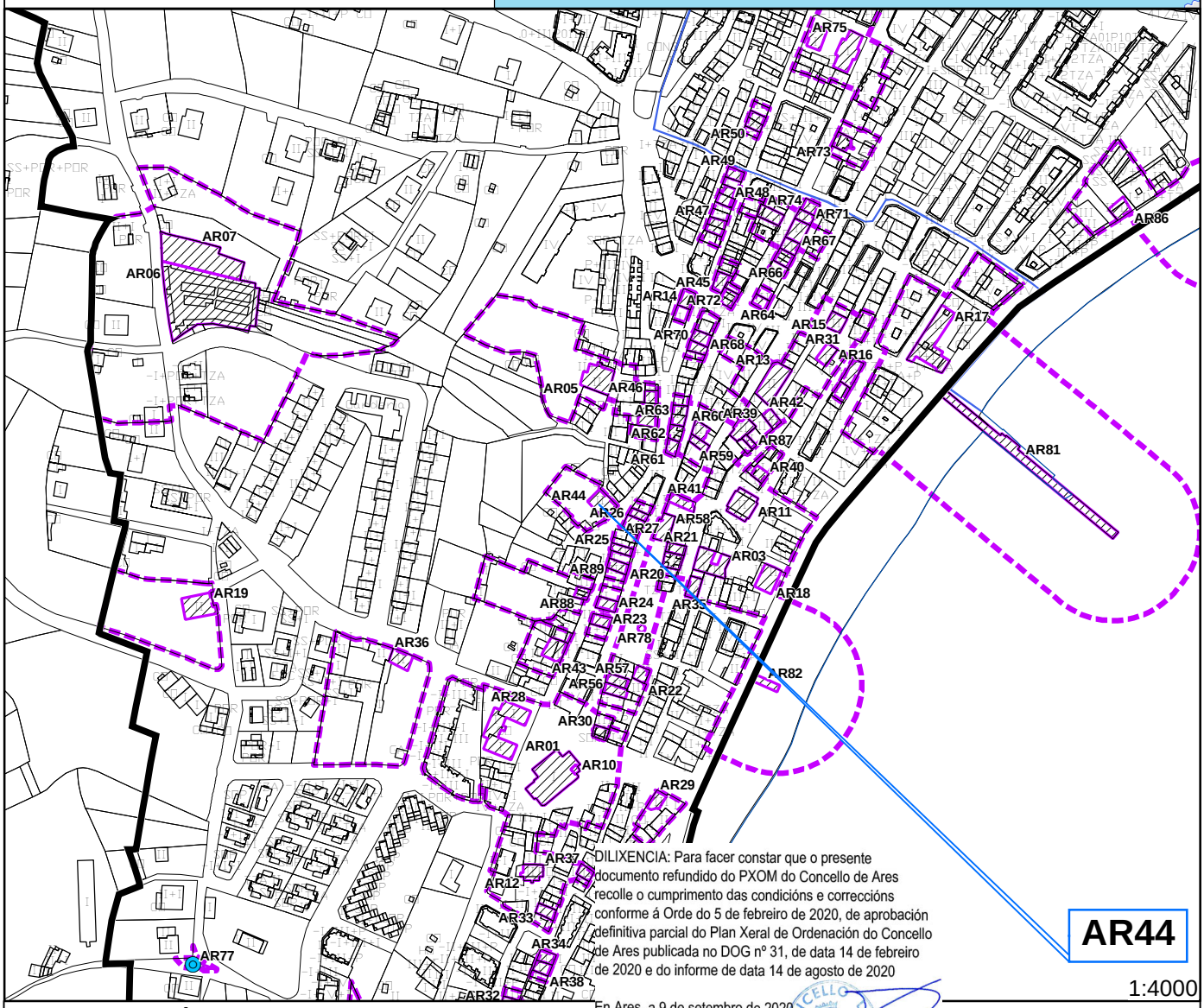

DILIXENCIA: Para facer constar que o presente documento refundido do PXOM do Concello de Ares recolle o cumprimento das condicións e correccións conforme á Orde do 5 de febreiro de 2020, de aprobación definitiva parcial do Plan Xeral de Ordenación do Concello de Ares publicada no DOG nº 31, de data 14 de febreiro de 2020 e do informe de data 14 de agosto de 2020

En Ares, a 9 de setembro de 2020

AR44

1:4000

CONSERVACIÓN:

GRAO DE CONSERVACIÓN: Bo

DETERMINACIÓNS:

NIVEL DE PROTECCIÓN: GRADO III

DETERMINACIÓNS: para conservación, rehabilitación, mellora ou recuperación

Conservación, Consolidación, Restauración, Rehabilitación, Reestruturación e Ampliación

ANEXO IMAXES:

DILIXENCIA: Para facer constar que o presente documento refundido do PXOM do Concello de Ares recolle o cumprimento das condicións e correccións conforme á Orde do 5 de febreiro de 2020, de aprobación definitiva parcial do Plan Xeral de Ordenación do Concello de Ares publicada no DOG nº 31, de data 14 de febreiro de 2020 e do informe de data 14 de agosto de 2020

En Ares, a 9 de setembro de 2020.

CONCELLO ARES SECRETARIA CORPORACIÓN

PLAN XERAL DE ORDENACION MUNICIPAL DE ARES

CATALOGO DE PATRIMONIO HISTORICO - ARTISTICO E ETNOGRAFICO

CÓDIGO: **AR45**

Folla 1 de 2

IDENTIFICACIÓN:

NOME:
Casa na Rúa María nº 68

TITULARIDADE: Privada

TIPOLOXÍA: Arquitectura civil

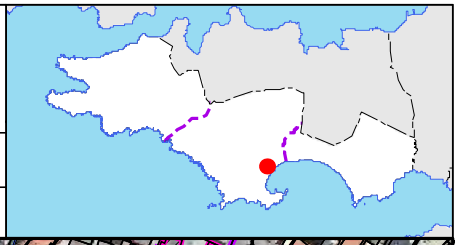

LOCALIZACIÓN:

PARROQUIA: ARES

LUGAR: ARES

COORDENADAS UTM (ETRS 89 FUSO 29):

X: 561.165 | Y: 4.808.594

CLASE DE SOLO:
Solo Urbano

CATEGORÍA SOLO
S.U./Casco Antigo

ORDENANZA:
S.U./Casco Antigo

ENDEREZO:
Rúa María nº 068

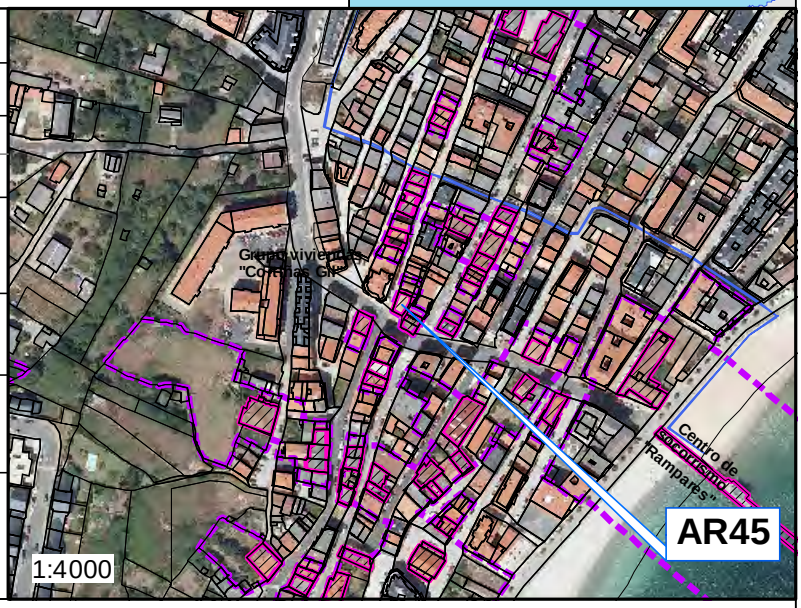

DESCRICIÓN:

Edificio en esquina composto de pranta baixa e un piso con cuberta a catro augas de tella do país. Os muros son de pedra revestidos con morteiro de cemento. Na fachada do primeiro andar, dúas portas dan acceso a un balcón corrido sostido por catro ménsulas, cunha bonita baranda de ferro forxado. Dito balcón ten uns montantes que sostén o voladizo do tellado

DILIXENCIA: Para facer constar que o presente documento refundido do PXOM do Concello de Ares recolle o cumprimento das condicións e correccións conforme á Orde do 5 de febreiro de 2020, de aprobación definitiva parcial do Plan Xeral de Ordenación do Concello de Ares publicada no DOG nº 31, de data 14 de febreiro de 2020 e do informe de data 14 de agosto de 2020

En Ares, a 9 de setembro de 2020

PLAN XERAL DE ORDENACION MUNICIPAL DE ARES

CATALOGO DE PATRIMONIO HISTORICO - ARTISTICO E ETNOGRAFICO

CÓDIGO: **AR45**

Folla 2 de 2

PLANO Esc. 1/1.000 Nº : **4 Hoja 4 de 7**

PLANO Esc. 1/2.000 Nº : **3.1.5**

PLANO Esc. 1/5.000 Nº : **2.1 Hoja 4 de 5**

PATRIMONIO

- Fonte
- Lavadoiro
- Ben a protexer
- Contorno de protección

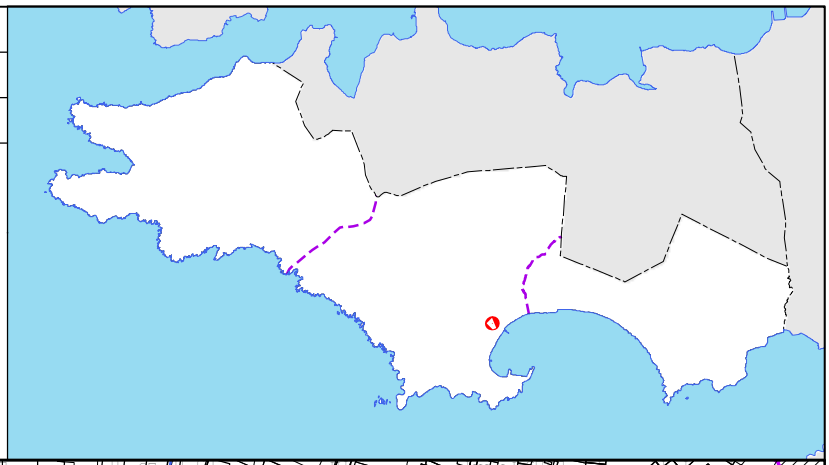

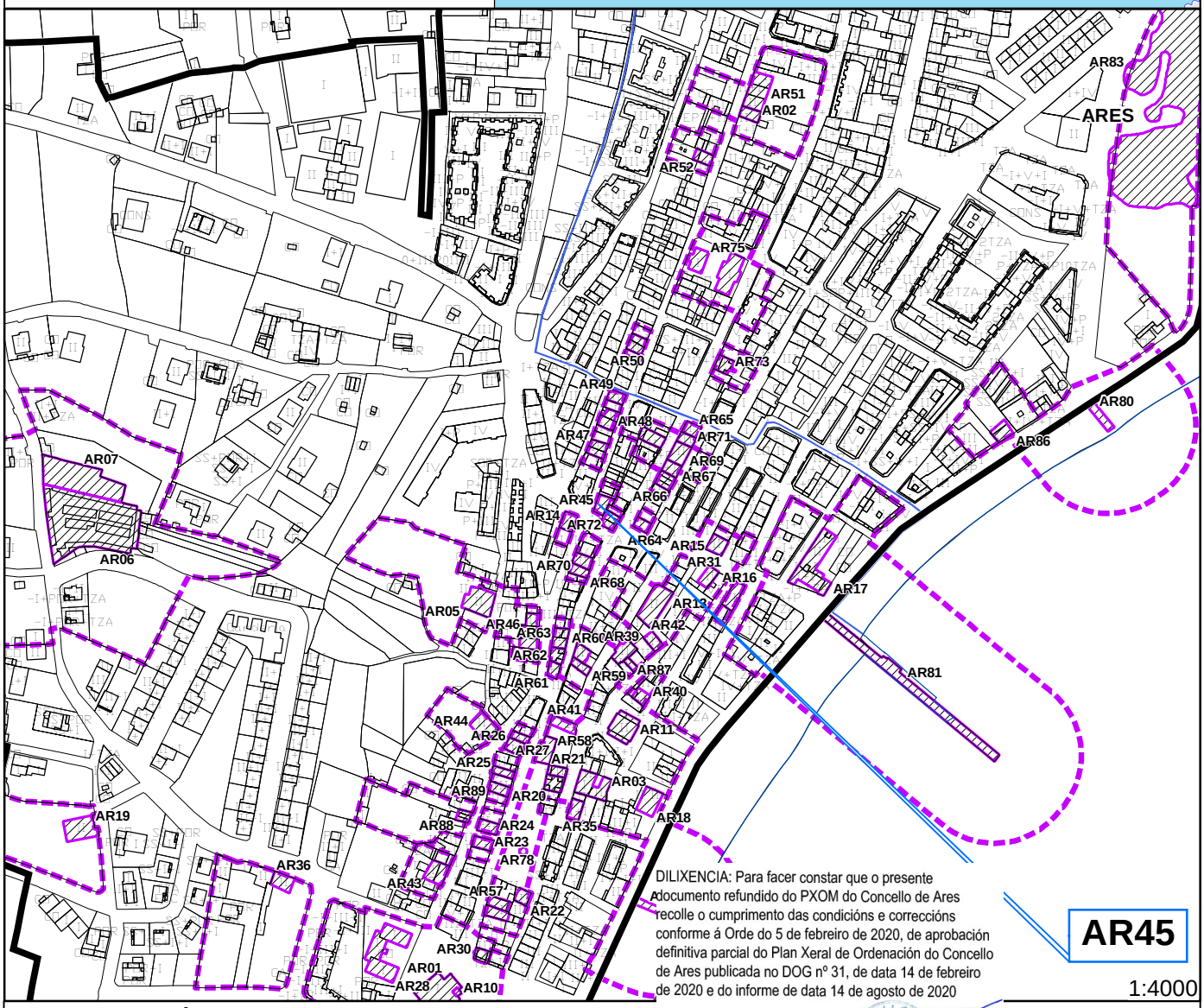

DILIXENCIA: Para facer constar que o presente documento refundido do PXOM do Concello de Ares recolle o cumprimento das condicións e correccións conforme á Orde do 5 de febreiro de 2020, de aprobación definitiva parcial do Plan Xeral de Ordenación do Concello de Ares publicada no DOG nº 31, de data 14 de febreiro de 2020 e do informe de data 14 de agosto de 2020

En Ares, a 9 de setembro de 2020

AR45

1:4000

CONSERVACIÓN:

GRAO DE CONSERVACIÓN: Bo

DETERMINACIÓNS:

NIVEL DE PROTECCIÓN: GRADO III

DETERMINACIÓNS: para conservación, rehabilitación, mellora ou recuperación

Conservación, Consolidación, Restauración, Rehabilitación, Reestruturación e Ampliación

PLAN XERAL DE ORDENACION MUNICIPAL DE ARES

CATALOGO DE PATRIMONIO HISTORICO - ARTISTICO E ETNOGRAFICO

CÓDIGO: **AR46**

IDENTIFICACIÓN:

NOME:
Vivendas mariñeiras, rúa María 69,71 e 73

TITULARIDADE: Privada

TIPOLOXÍA: Arquitectura civil

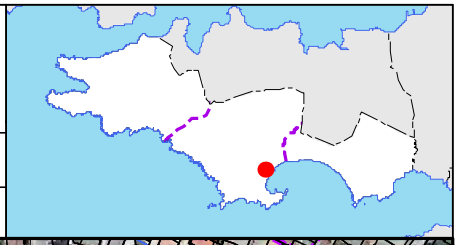

LOCALIZACIÓN:

PARROQUIA: ARES

LUGAR: ARES

COORDENADAS UTM (ETRS 89 FUSO 29):

X: 561.121 | Y: 4.808.515

CLASE DE SOLO:
Solo Urbano

CATEGORÍA SOLO
S.U./Casco Antigo

ORDENANZA:
S.U./Casco Antigo

ENDEREZO:
Rúa María nº 069-071-073

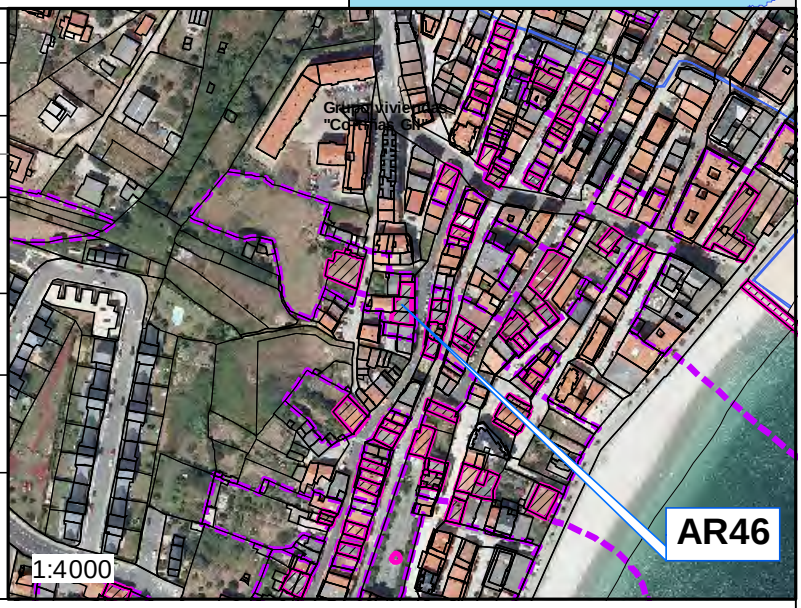

DESCRICIÓN:

DILIXENCIA: Para facer constar que o presente documento refundido do PXOM do Concello de Ares recolle o cumprimento das condicións e correccións conforme á Orde do 5 de febreiro de 2020, de aprobación definitiva parcial do Plan Xeral de Ordenación do Concello de Ares publicada no DOG nº 31, de data 14 de febreiro de 2020 e do informe de data 14 de agosto de 2020

En Ares, a 9 de setembro de 2020

PLAN XERAL DE ORDENACION MUNICIPAL DE ARES

CATALOGO DE PATRIMONIO HISTORICO - ARTISTICO E ETNOGRAFICO

CÓDIGO: **AR46**

Folla 2 de 2

PLANO Esc. 1/1.000 Nº : **4 Hoja 4 de 7**

PLANO Esc. 1/2.000 Nº : **3.1.5**

PLANO Esc. 1/5.000 Nº : **2.1 Hoja 4 de 5**

PATRIMONIO

- Fonte
- Lavadoiro
- Ben a protexer
- Contorno de protección

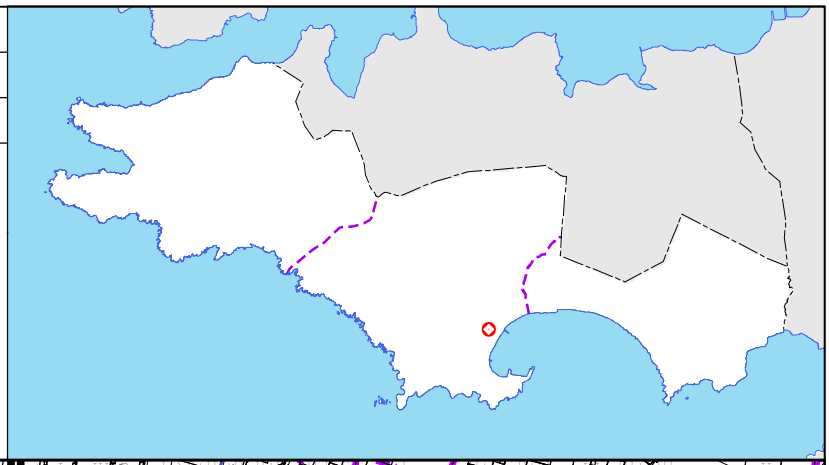

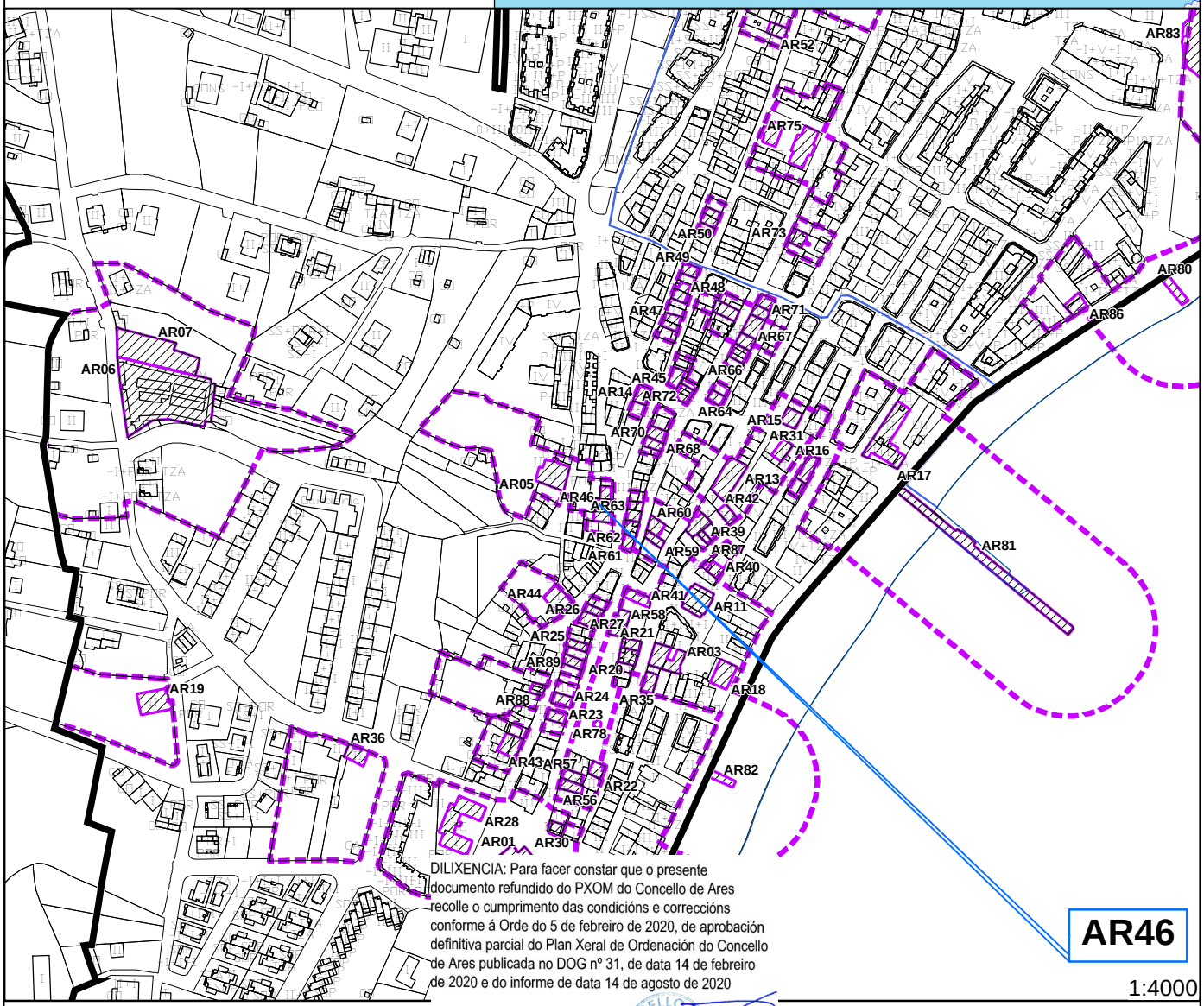

DILIXENCIA: Para facer constar que o presente documento refundido do PXOM do Concello de Ares recolle o cumprimento das condicións e correccións conforme á Orde do 5 de febreiro de 2020, de aprobación definitiva parcial do Plan Xeral de Ordenación do Concello de Ares publicada no DOG nº 31, de data 14 de febreiro de 2020 e do informe de data 14 de agosto de 2020

En Ares, a 9 de setembro de 2020

AR46

1:4000

CONSERVACIÓN:

GRAO DE CONSERVACIÓN: Regular

DETERMINACIÓNS:

NIVEL DE PROTECCIÓN: Grado III

DETERMINACIÓNS: para conservación, rehabilitación, mellora ou recuperación

Conservación, Consolidación, Restauración, Rehabilitación, Reestruturación e Ampliación

PLAN XERAL DE ORDENACION MUNICIPAL DE ARES

CATALOGO DE PATRIMONIO HISTORICO - ARTISTICO E ETNOGRAFICO

CÓDIGO: **AR47**

Folla 1 de 2

IDENTIFICACIÓN:

NOME:
Rúa María 87 e 89

TITULARIDADE: Privada

TIPOLOXÍA: Arquitectura civil

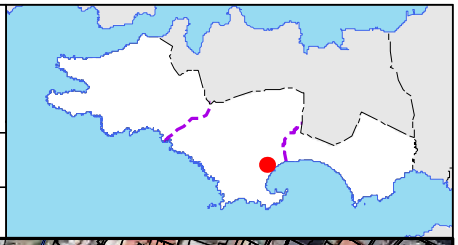

LOCALIZACIÓN:

PARROQUIA: ARES

LUGAR: ARES

COORDENADAS UTM (ETRS 89 FUSO 29):

X: 561.162 | Y: 4.808.628

CLASE DE SOLO:
Solo Urbano

CATEGORÍA SOLO
S.U./Casco Antigo

ORDENANZA:
S.U./Casco Antigo

ENDEREZO:
Rúa María nº 087-089

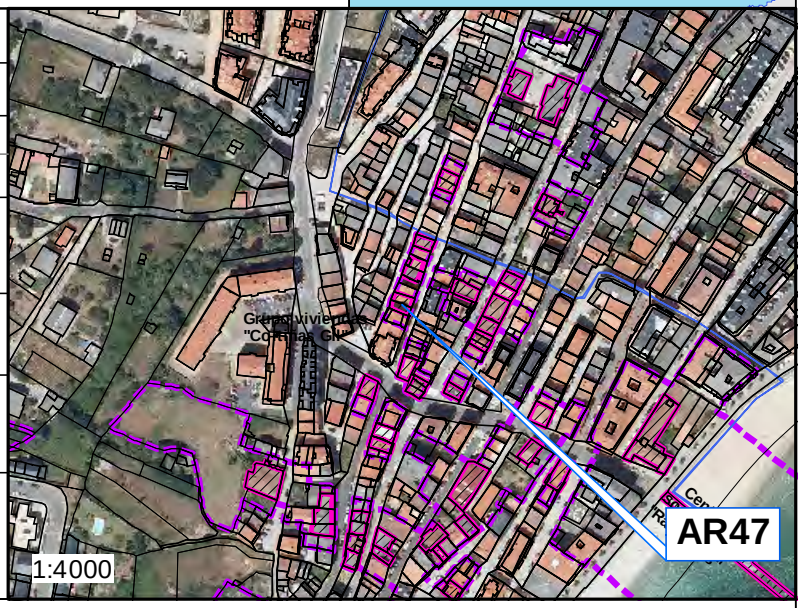

DESCRICIÓN:

DILIXENCIA: Para facer constar que o presente documento refundido do PXOM do Concello de Ares recolle o cumprimento das condicións e correccións conforme á Orde do 5 de febreiro de 2020, de aprobación definitiva parcial do Plan Xeral de Ordenación do Concello de Ares publicada no DOG nº 31, de data 14 de febreiro de 2020 e do informe de data 14 de agosto de 2020

En Ares, a 9 de setembro de 2020

PLAN XERAL DE ORDENACION MUNICIPAL DE ARES

CATALOGO DE PATRIMONIO HISTORICO - ARTISTICO E ETNOGRAFICO

CÓDIGO: **AR47**

Folla 2 de 2

PLANO Esc. 1/1.000 Nº : **4 Hoja 4 de 7**

PLANO Esc. 1/2.000 Nº : **3.1.5**

PLANO Esc. 1/5.000 Nº : **2.1 Hoja 4 de 5**

PATRIMONIO

- Fonte
- Lavadoiro
- Ben a protexer
- Contorno de protección

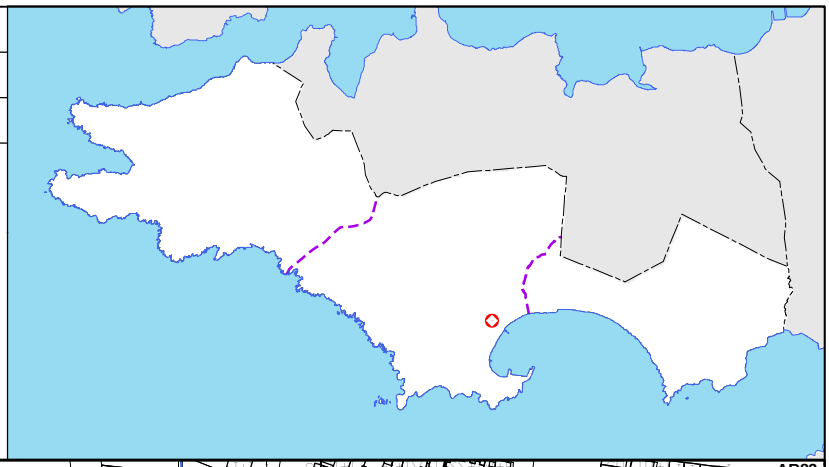

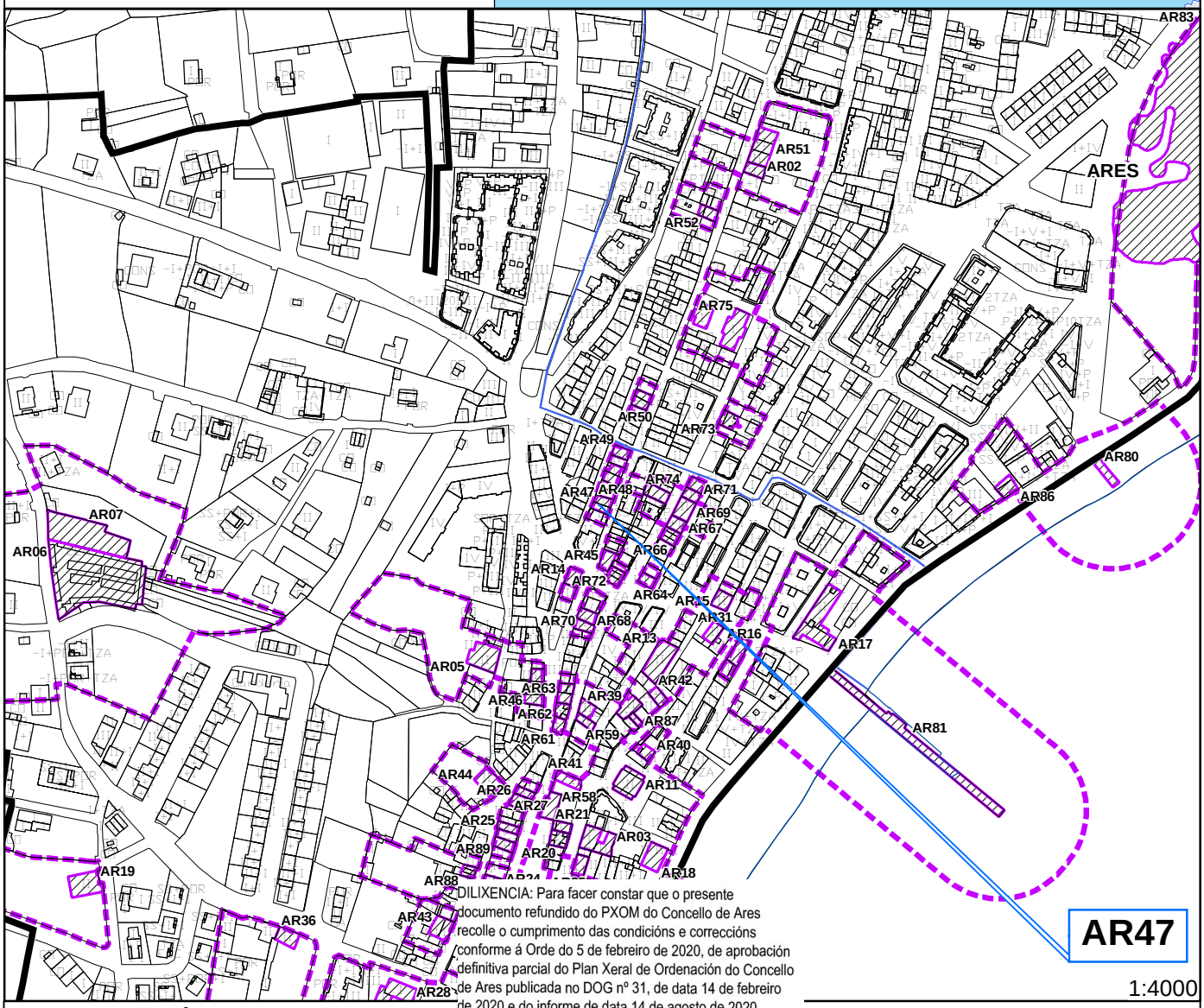

DILIXENCIA: Para facer constar que o presente documento refundido do PXOM do Concello de Ares recolle o cumprimento das condicións e correccións conforme á Orde do 5 de febreiro de 2020, de aprobación definitiva parcial do Plan Xeral de Ordenación do Concello de Ares publicada no DOG nº 31, de data 14 de febreiro de 2020 e do informe de data 14 de agosto de 2020

En Ares, a 9 de setembro de 2020

CONSERVACIÓN:

GRAO DE CONSERVACIÓN: Regular

DETERMINACIÓNS:

NIVEL DE PROTECCIÓN: Grado III

DETERMINACIÓNS: para conservación, rehabilitación, mellora ou recuperación

Conservación, Consolidación, Restauración, Rehabilitación, Reestruturación e Ampliación

PLAN XERAL DE ORDENACION MUNICIPAL DE ARES

CATALOGO DE PATRIMONIO HISTORICO - ARTISTICO E ETNOGRAFICO

CÓDIGO: **AR48**

Folla 1 de 2

IDENTIFICACIÓN:

NOME:
Rúa María 95 e 97

TITULARIDADE: Privada

TIPOLOXÍA: Arquitectura civil

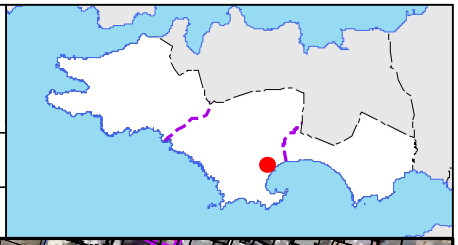

LOCALIZACIÓN:

PARROQUIA: ARES

LUGAR: ARES

COORDENADAS UTM (ETRS 89 FUSO 29):

X: 561.169 | Y: 4.808.646

CLASE DE SOLO:
Solo Urbano

CATEGORÍA SOLO
S.U./Casco Antigo

ORDENANZA:
S.U./Casco Antigo

ENDEREZO:
Rúa María nº 095-097

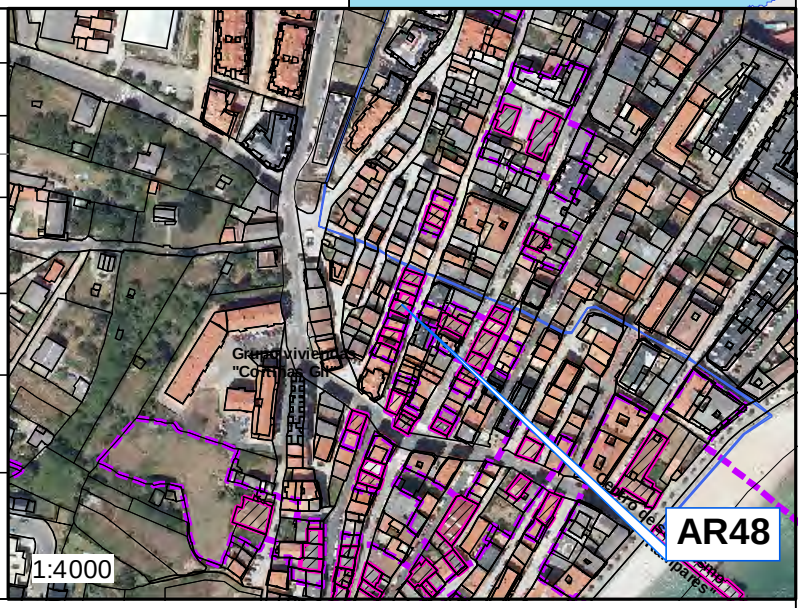

DESCRICIÓN:

DILIXENCIA: Para facer constar que o presente documento refundido do PXOM do Concello de Ares recolle o cumprimento das condicións e correccións conforme á Orde do 5 de febreiro de 2020, de aprobación definitiva parcial do Plan Xeral de Ordenación do Concello de Ares publicada no DOG nº 31, de data 14 de febreiro de 2020 e do informe de data 14 de agosto de 2020

En Ares, a 9 de setembro de 2020

PLAN XERAL DE ORDENACION MUNICIPAL DE ARES

CATALOGO DE PATRIMONIO HISTORICO - ARTISTICO E ETNOGRAFICO

CÓDIGO: **AR48**

Folla 2 de 2

PLANO Esc. 1/1.000 Nº : **4 Hoja 4 de 7**

PLANO Esc. 1/2.000 Nº : **3.1.5**

PLANO Esc. 1/5.000 Nº : **2.1 Hoja 4 de 5**

PATRIMONIO

- Fonte
- Lavadoiro
- Ben a protexer
- Contorno de protección

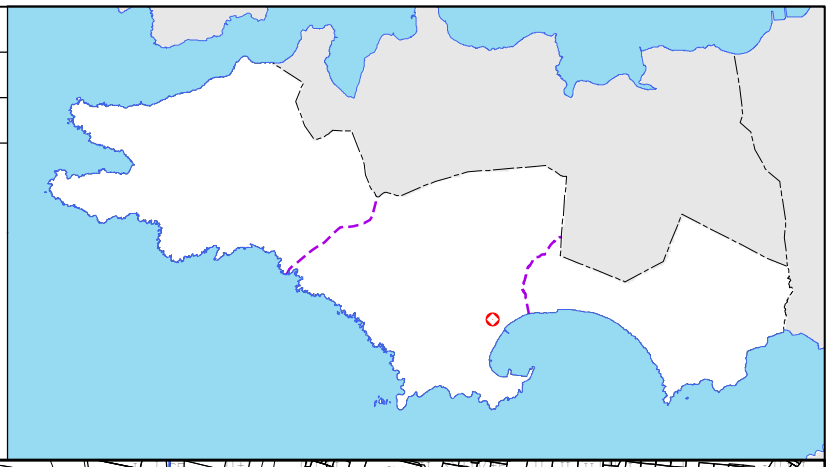

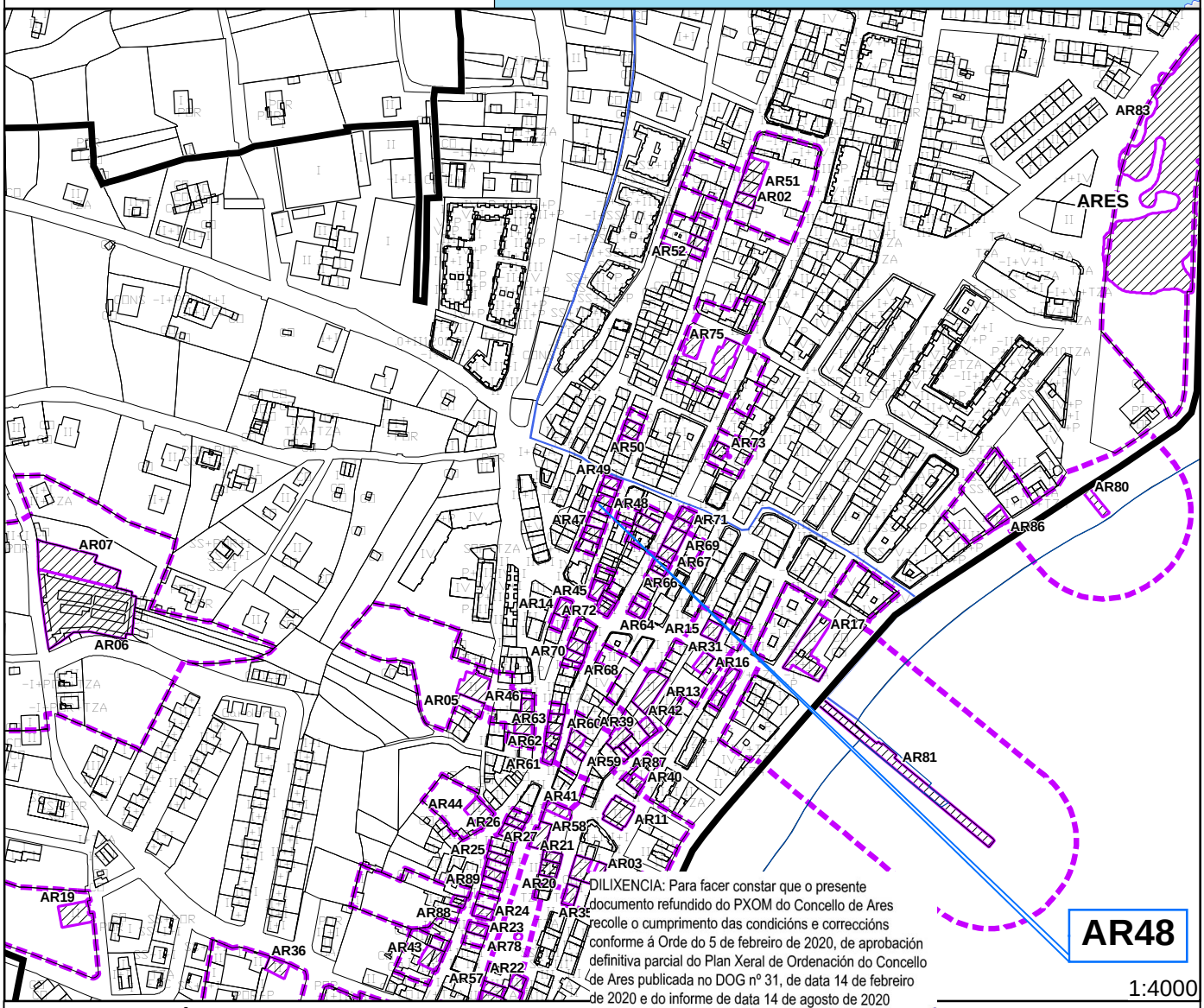

DILIXENCIA: Para facer constar que o presente documento refundido do PXOM do Concello de Ares recolle o cumprimento das condicións e correccións conforme á Orde do 5 de febreiro de 2020, de aprobación definitiva parcial do Plan Xeral de Ordenación do Concello de Ares publicada no DOG nº 31, de data 14 de febreiro de 2020 e do informe de data 14 de agosto de 2020

En Ares, a 9 de setembro de 2020

AR48

1:4000

CONSERVACIÓN:

GRAO DE CONSERVACIÓN: Regular

DETERMINACIÓNS:

NIVEL DE PROTECCIÓN: Grado III

DETERMINACIÓNS: para conservación, rehabilitación, mellora ou recuperación

Conservación, Consolidación, Restauración, Rehabilitación, Reestruturación e Ampliación

PLAN XERAL DE ORDENACION MUNICIPAL DE ARES

CATALOGO DE PATRIMONIO HISTORICO - ARTISTICO E ETNOGRAFICO

CÓDIGO: **AR49**

IDENTIFICACIÓN:

NOME:
Casa na Rúa María nº 101

TITULARIDADE: Privada

TIPOLOXÍA: Arquitectura civil

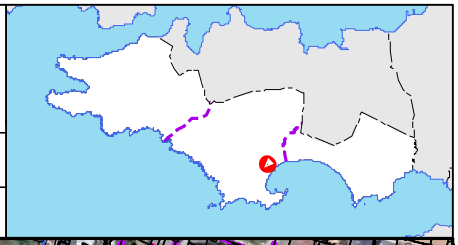

LOCALIZACIÓN:

PARROQUIA: ARES

LUGAR: ARES

COORDENADAS UTM (ETRS 89 FUSO 29):

X: 561.174 | Y: 4.808.660

CLASE DE SOLO:
Solo Urbano

CATEGORÍA SOLO
S.U./Casco Antigo

ORDENANZA:
S.U./Casco Antigo

ENDEREZO:
Rúa María nº 101

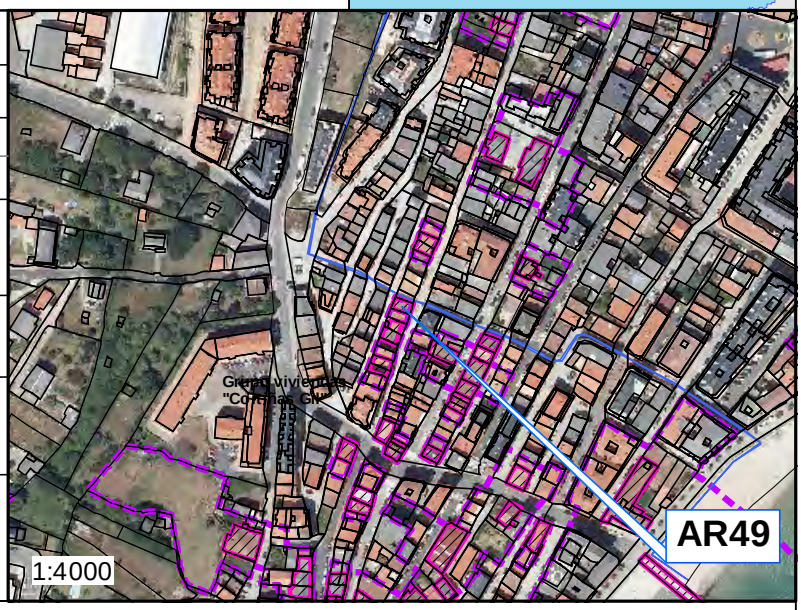

DESCRICIÓN: B.I.C.

Casa de tipoloxía popular mariñeira de planta baixa e un andar. Os muros son de pedra revestidos con morteiro de cemento. Na fachada do primeiro andar, dúas portas dan acceso a un balcón corrido volado de madeira, cuns montantes que sostén o voladizo do tellado. Casa que se diferenza do resto polo escudo da súa fachada. Ben afectado polos artigos 83 e 92 da LPCG e o Decreto 571/1963, do 14 de marzo, sobre protección dos escudos, tendo o escudo a condición de BIC pola aplicación do Decreto.

DILIXENCIA: Para facer constar que o presente documento refundido do PXOM do Concello de Ares recolle o cumprimento das condicións e correccións conforme á Orde do 5 de febreiro de 2020, de aprobación definitiva parcial do Plan Xeral de Ordenación do Concello de Ares publicada no DOG nº 31, de data 14 de febreiro de 2020 e do informe de data 14 de agosto de 2020

En Ares, a 9 de setembro de 2020

PLAN XERAL DE ORDENACION MUNICIPAL DE ARES

CATALOGO DE PATRIMONIO HISTORICO - ARTISTICO E ETNOGRAFICO

CÓDIGO: **AR49**

Folla 2 de 3

PLANO Esc. 1/1.000 Nº : **4 Hoja 4 de 7**

PLANO Esc. 1/2.000 Nº : **3.1.5**

PLANO Esc. 1/5.000 Nº : **2.1 Hoja 4 de 5**

PATRIMONIO

- Fonte
- Lavadoiro
- Ben a protexer
- Contorno de protección

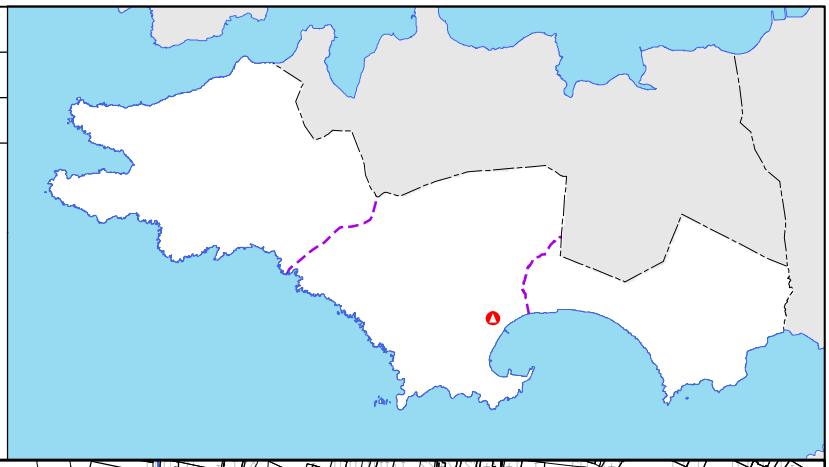

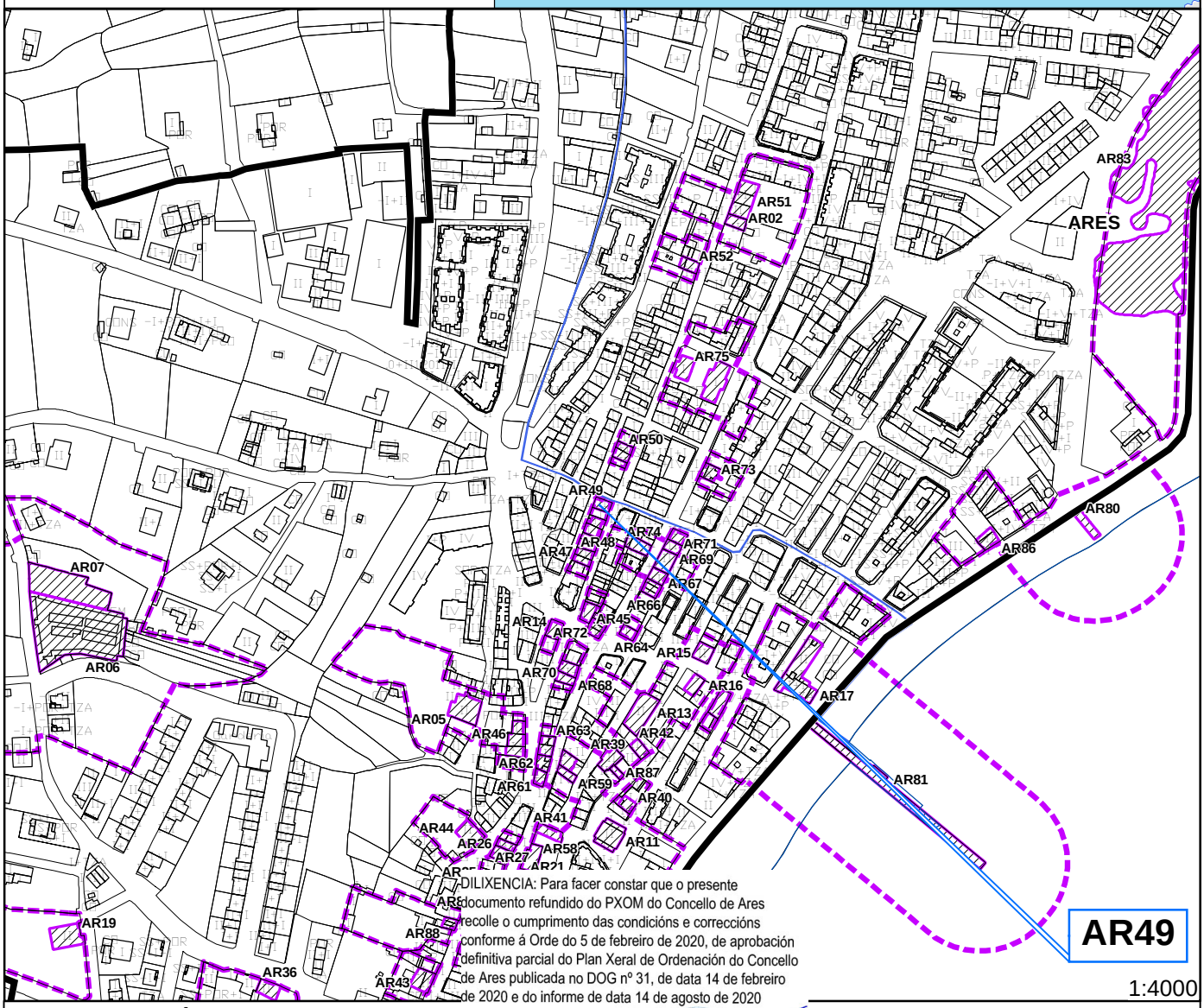

DILIXENCIA: Para facer constar que o presente documento refundido do PXOM do Concello de Ares recolle o cumprimento das condicións e correccións conforme á Orde do 5 de febreiro de 2020, de aprobación definitiva parcial do Plan Xeral de Ordenación do Concello de Ares publicada no DOG nº 31, de data 14 de febreiro de 2020 e do informe de data 14 de agosto de 2020

En Ares, a 9 de setembro de 2020

AR49

1:4000

CONSERVACIÓN:

GRAO DE CONSERVACIÓN: Regular

DETERMINACIÓNS:

NIVEL DE PROTECCIÓN: GRADO III

DETERMINACIÓNS: para conservación, rehabilitación, mellora ou recuperación

Conservación, Consolidación, Restauración, Rehabilitación, Reestruturación e Ampliación

ANEXO IMAXES:

DILIXENCIA: Para facer constar que o presente documento refundido do PXOM do Concello de Ares recolle o cumprimento das condicións e correccións conforme á Orde do 5 de febreiro de 2020, de aprobación definitiva parcial do Plan Xeral de Ordenación do Concello de Ares publicada no DOG nº 31, de data 14 de febreiro de 2020 e do informe de data 14 de agosto de 2020

En Ares, a 9 de setembro de 2020

PLAN XERAL DE ORDENACION MUNICIPAL DE ARES

CATALOGO DE PATRIMONIO HISTORICO - ARTISTICO E ETNOGRAFICO

CÓDIGO: **AR50**

IDENTIFICACIÓN:

NOME:
Rúa María, 109, 111 e 113

TITULARIDADE: Privada

TIPOLOXÍA: Arquitectura civil

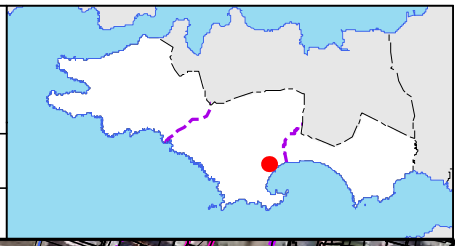

LOCALIZACIÓN:

PARROQUIA: ARES

LUGAR: ARES

COORDENADAS UTM (ETRS 89 FUSO 29):

X: 561.186 | Y: 4.808.692

CLASE DE SOLO:
Solo Urbano

CATEGORÍA SOLO
S.U./Casco Antigo

ORDENANZA:
S.U./Casco Antigo

ENDEREZO:
Rúa María nº 109-111-113

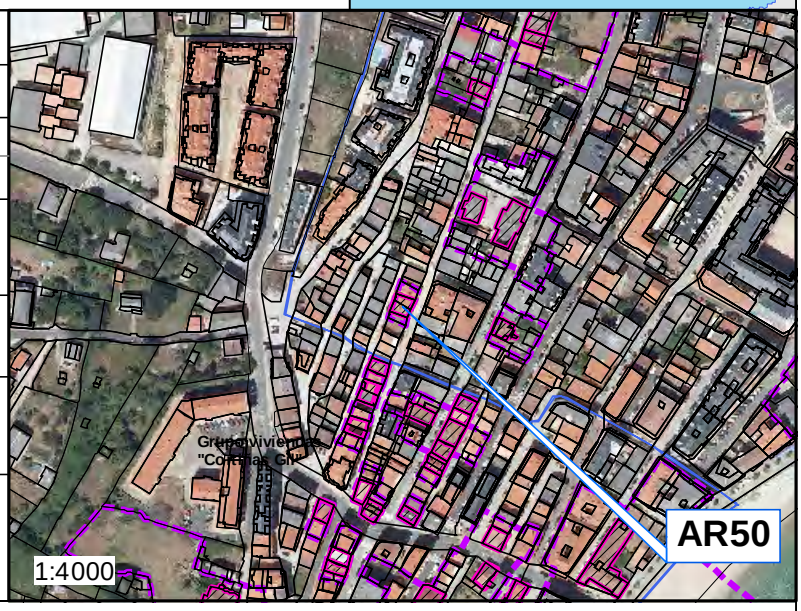

DESCRICIÓN:

DILIXENCIA: Para facer constar que o presente documento refundido do PXOM do Concello de Ares recolle o cumprimento das condicións e correccións conforme á Orde do 5 de febreiro de 2020, de aprobación definitiva parcial do Plan Xeral de Ordenación do Concello de Ares publicada no DOG nº 31, de data 14 de febreiro de 2020 e do informe de data 14 de agosto de 2020

En Ares, a 9 de setembro de 2020

PLAN XERAL DE ORDENACION MUNICIPAL DE ARES

CATALOGO DE PATRIMONIO HISTORICO - ARTISTICO E ETNOGRAFICO

CÓDIGO: **AR50**

Folla 2 de 2

PLANO Esc. 1/1.000 Nº : **4 Hoja 4 de 7**

PLANO Esc. 1/2.000 Nº : **3.1.5**

PLANO Esc. 1/5.000 Nº : **2.1 Hoja 4 de 5**

PATRIMONIO

- Fonte
- Lavadoiro
- Ben a protexer
- Contorno de protección

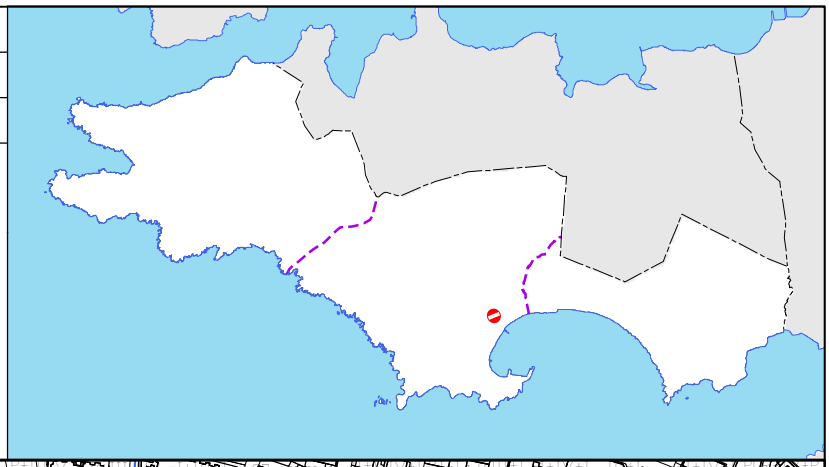

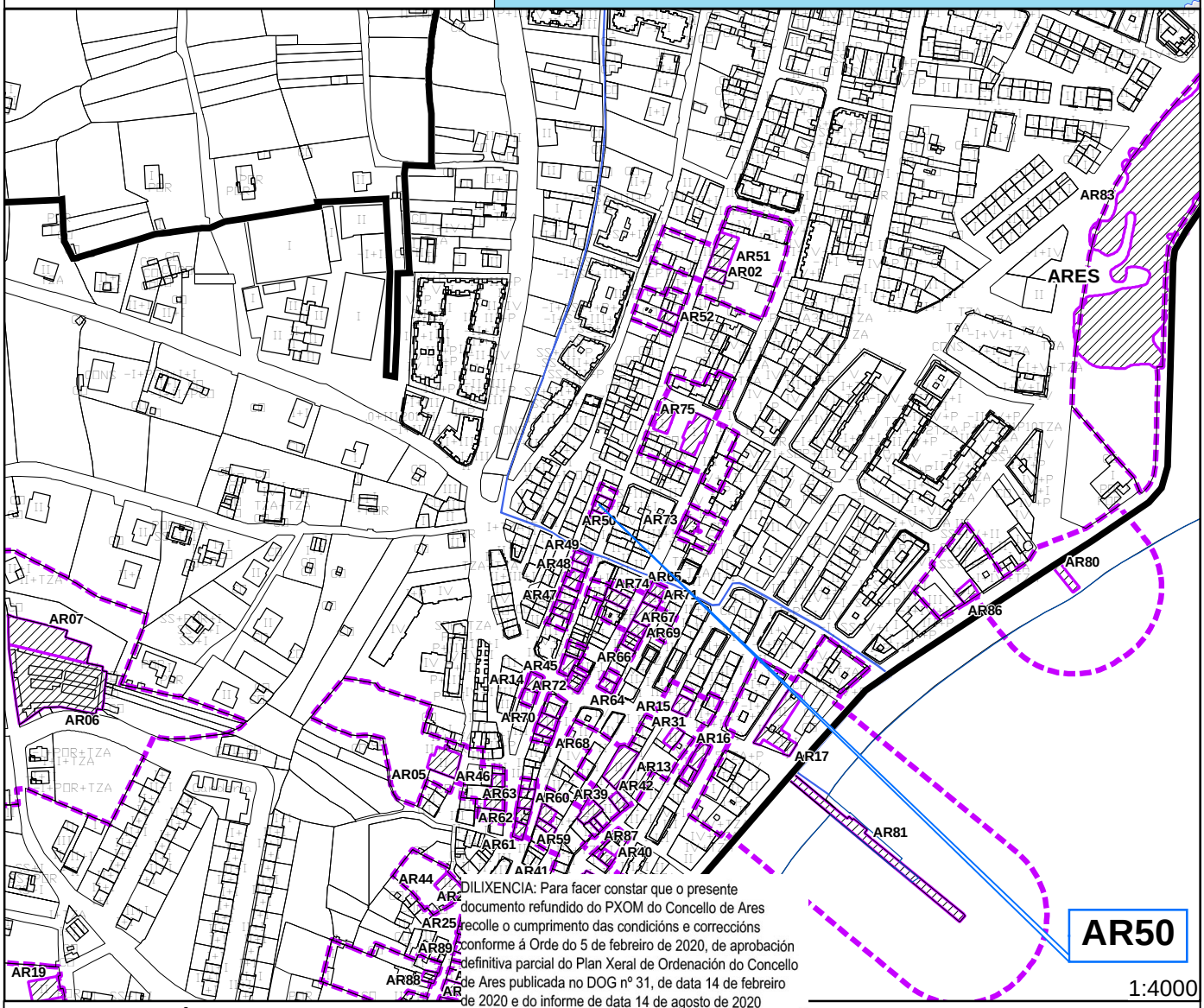

DILIXENCIA: Para facer constar que o presente documento refundido do PXOM do Concello de Ares recolle o cumprimento das condicións e correccións conforme á Orde do 5 de febreiro de 2020, de aprobación definitiva parcial do Plan Xeral de Ordenación do Concello de Ares publicada no DOG nº 31, de data 14 de febreiro de 2020 e do informe de data 14 de agosto de 2020

En Ares, a 9 de setembro de 2020

CONSERVACIÓN:

GRAO DE CONSERVACIÓN: Regular

DETERMINACIÓNS:

NIVEL DE PROTECCIÓN: Grado III

DETERMINACIÓNS: para conservación, rehabilitación, mellora ou recuperación

Conservación, Consolidación, Restauración, Rehabilitación, Reestruturación e Ampliación

PLAN XERAL DE ORDENACION MUNICIPAL DE ARES

CATALOGO DE PATRIMONIO HISTORICO - ARTISTICO E ETNOGRAFICO

CÓDIGO: **AR51**

IDENTIFICACIÓN:

NOME:
Casa na Rúa María, xunto á Ermida do Carme

TITULARIDADE: Privada

TIPOLOXÍA: Arquitectura civil

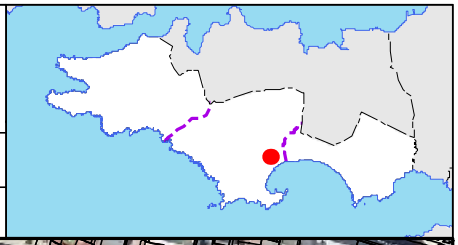

LOCALIZACIÓN:

PARROQUIA: ARES

LUGAR: ARES

COORDENADAS UTM (ETRS 89 FUSO 29):

X: 561.260 | Y: 4.808.847

CLASE DE SOLO:
Solo Urbano

CATEGORÍA SOLO
S.U./Mazá Pechada

ORDENANZA:
S.U./Mazá Pechada

ENDEREZO:
Rúa María nº 132

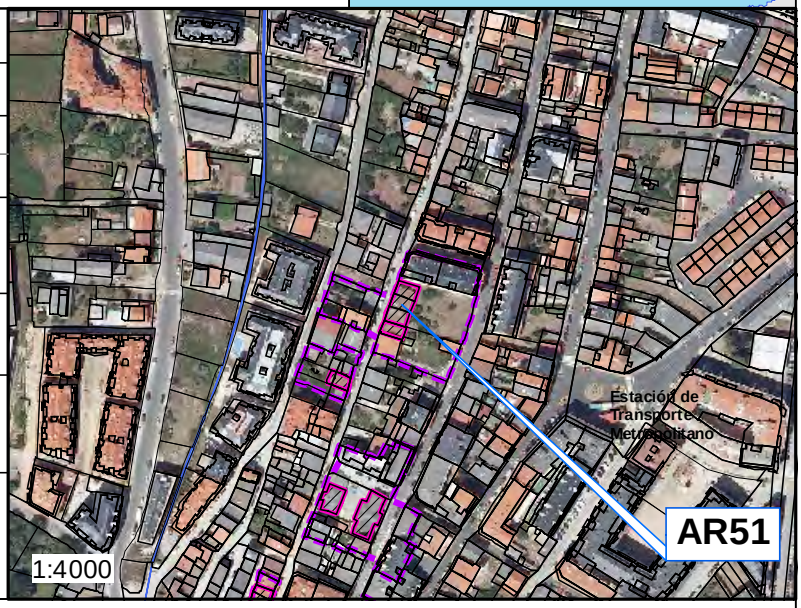

DESCRICIÓN:

Edificio entre medianeiras composto de pranta baixa e un piso con cuberta a dúas augas de tella do país e con bufarda enriba. Os muros son de pedra revestidos con morteiro de cemento. Na fachada do primeiro andar, dúas portas dan acceso a un balcón corrido sostido por catro ménsulas, cunha bonita baranda de ferro forxado. Dito balcón ten uns montantes que sostén o voladizo do tellado.

DILIXENCIA: Para facer constar que o presente documento refundido do PXOM do Concello de Ares recolle o cumprimento das condicións e correccións conforme á Orde do 5 de febreiro de 2020, de aprobación definitiva parcial do Plan Xeral de Ordenación do Concello de Ares publicada no DOG nº 31, de data 14 de febreiro de 2020 e do informe de data 14 de agosto de 2020

En Ares, a 9 de setembro de 2020

PLAN XERAL DE ORDENACION MUNICIPAL DE ARES

CATALOGO DE PATRIMONIO HISTORICO - ARTISTICO E ETNOGRAFICO

CÓDIGO: **AR51**

Folla 2 de 2

PLANO Esc. 1/1.000 Nº : **4 Hoja 4 de 7**

PLANO Esc. 1/2.000 Nº : **3.1.5**

PLANO Esc. 1/5.000 Nº : **2.1 Hoja 4 de 5**

PATRIMONIO

- Fonte
- Lavadoiro
- Ben a protexer
- Contorno de protección

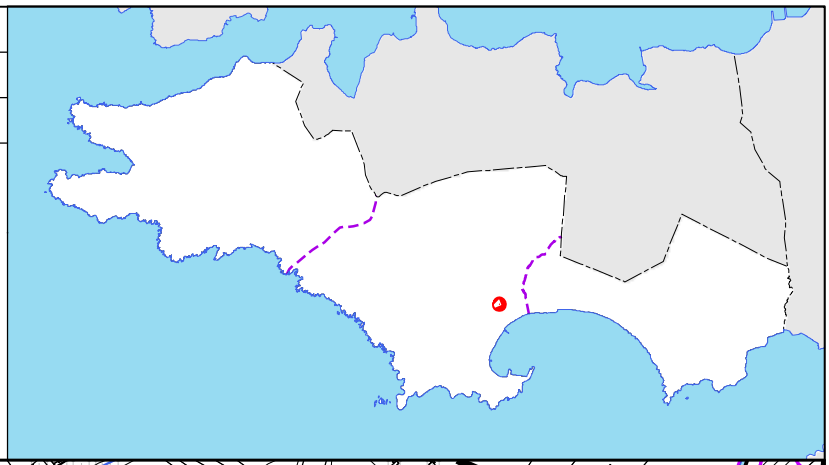

DILIXENCIA: Para facer constar que o presente documento refundido do PXOM do Concello de Ares recolle o cumprimento das condicións e correccións conforme á Orde do 5 de febreiro de 2020, de aprobación definitiva parcial do Plan Xeral de Ordenación do Concello de Ares publicada no DOG nº 31, de data 14 de febreiro de 2020 e do informe de data 14 de agosto de 2020

En Ares, a 9 de setembro de 2020

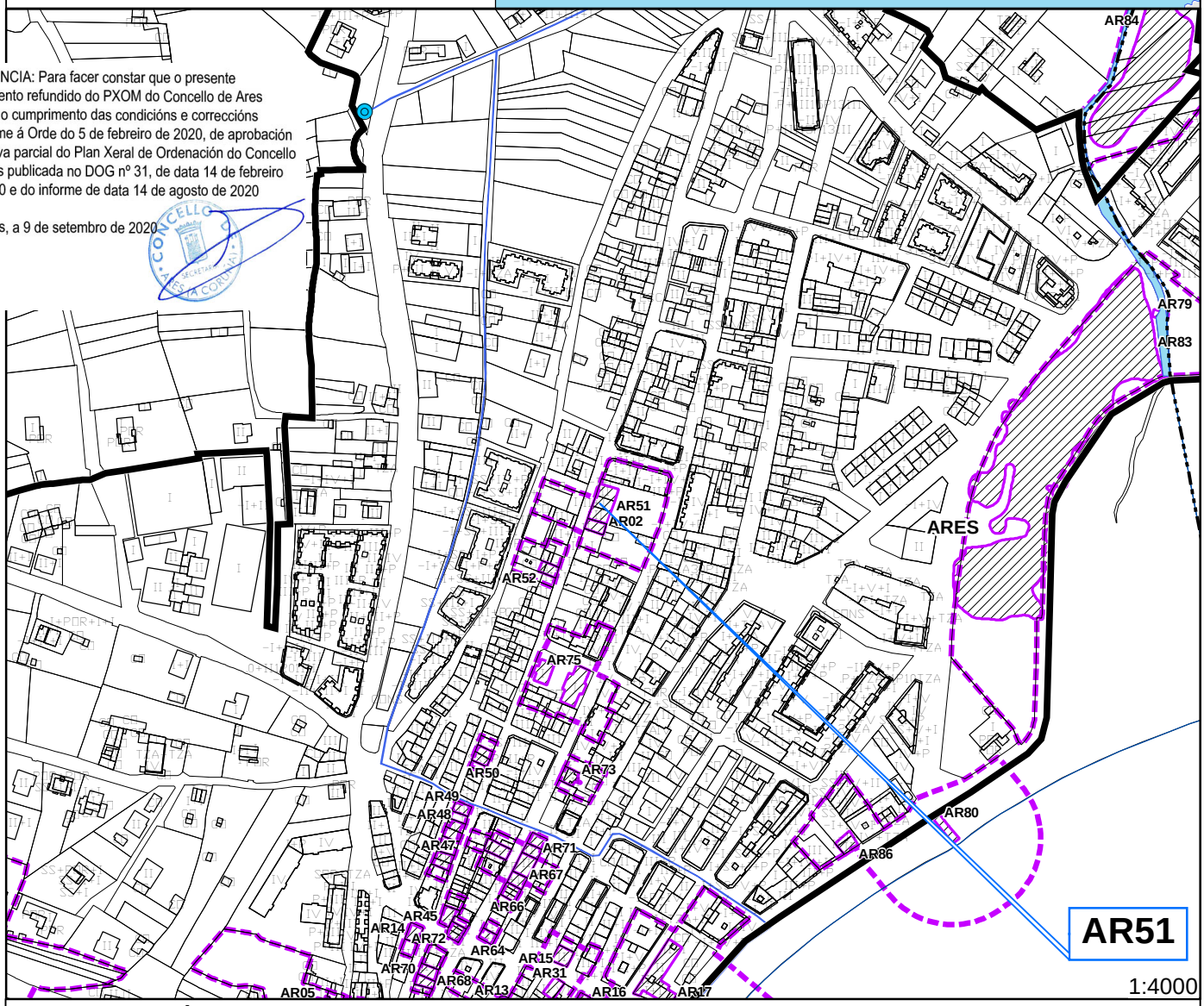

CONSERVACIÓN:

GRAO DE CONSERVACIÓN: Malo

DETERMINACIÓNS:

NIVEL DE PROTECCIÓN: GRADO III

DETERMINACIÓNS: para conservación, rehabilitación, mellora ou recuperación

Conservación, Consolidación, Restauración, Rehabilitación, Reestruturación e Ampliación

PLAN XERAL DE ORDENACION MUNICIPAL DE ARES

CATALOGO DE PATRIMONIO HISTORICO - ARTISTICO E ETNOGRAFICO

CÓDIGO: **AR52**

Folla 1 de 2

IDENTIFICACIÓN:

NOME:
Rúa María 145

TITULARIDADE: Privada

TIPOLOXÍA: Arquitectura civil

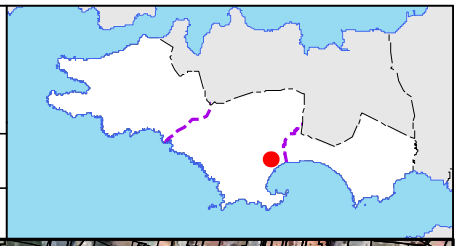

LOCALIZACIÓN:

PARROQUIA: ARES

LUGAR: ARES

COORDENADAS UTM (ETRS 89 FUSO 29):

X: 561.228 | Y: 4.808.807

CLASE DE SOLO:
Solo Urbano

CATEGORÍA SOLO
S.U./Mazá Pechada

ORDENANZA:
S.U./Mazá Pechada

ENDEREZO:
Rúa María nº 145

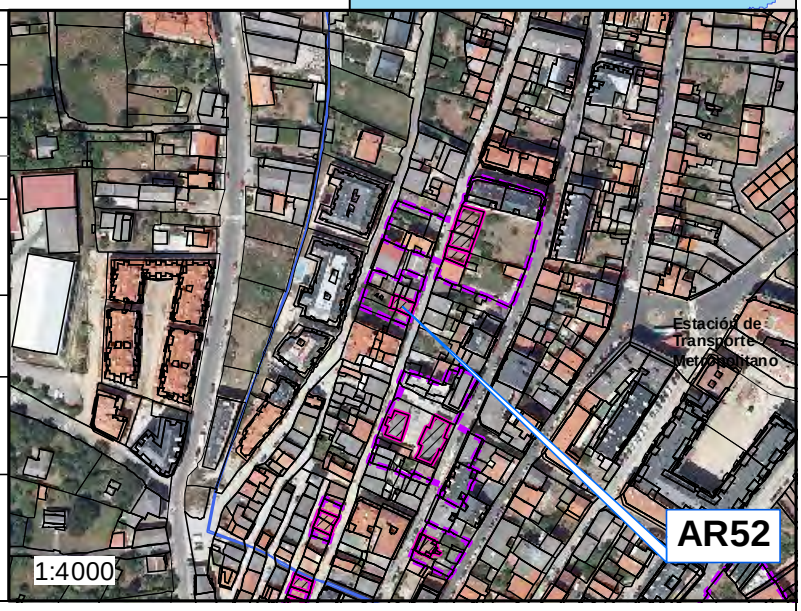

DESCRICIÓN:

DILIXENCIA: Para facer constar que o presente documento refundido do PXOM do Concello de Ares recolle o cumprimento das condicións e correccións conforme á Orde do 5 de febreiro de 2020, de aprobación definitiva parcial do Plan Xeral de Ordenación do Concello de Ares publicada no DOG nº 31, de data 14 de febreiro de 2020 e do informe de data 14 de agosto de 2020

En Ares, a 9 de setembro de 2020

PLAN XERAL DE ORDENACION MUNICIPAL DE ARES

CATALOGO DE PATRIMONIO HISTORICO - ARTISTICO E ETNOGRAFICO

CÓDIGO: **AR52**

Folla 2 de 2

PLANO Esc. 1/1.000 Nº : **4 Hoja 4 de 7**

PLANO Esc. 1/2.000 Nº : **3.1.5**

PLANO Esc. 1/5.000 Nº : **2.1 Hoja 4 de 5**

PATRIMONIO

- Fonte
- Lavadoiro
- Ben a protexer
- Contorno de protección

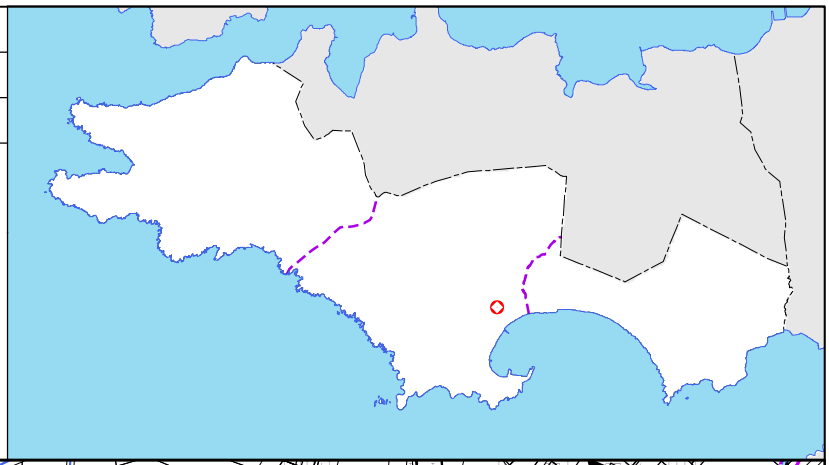

DILIXENCIA: Para facer constar que o presente documento refundido do PXOM do Concello de Ares recolle o cumprimento das condicións e correccións conforme á Orde do 5 de febreiro de 2020, de aprobación definitiva parcial do Plan Xeral de Ordenación do Concello de Ares publicada no DOG nº 31, de data 14 de febreiro de 2020 e do informe de data 14 de agosto de 2020

En Ares, a 9 de setembro de 2020

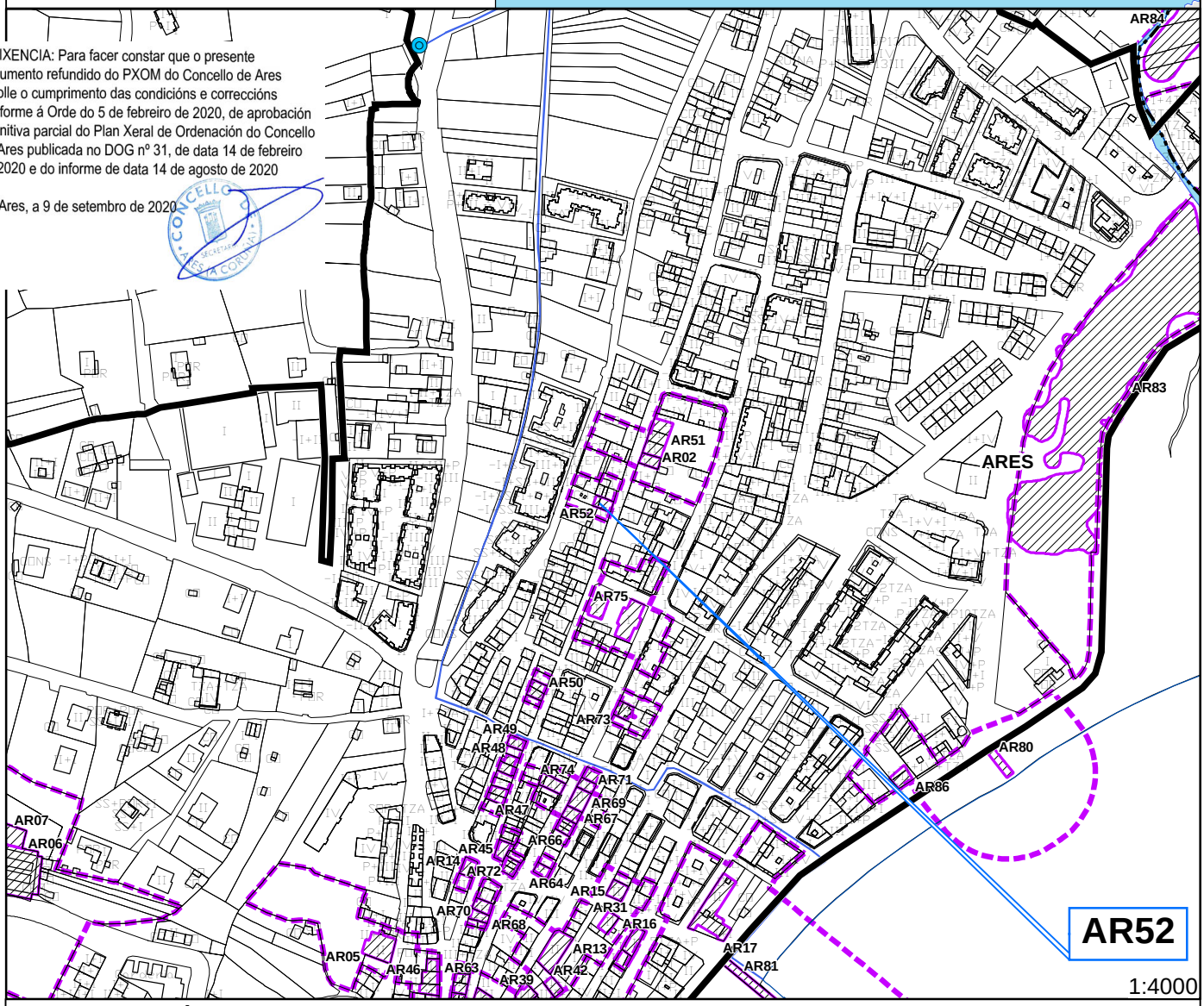

CONSERVACIÓN:

GRAO DE CONSERVACIÓN: Regular

DETERMINACIÓNS:

NIVEL DE PROTECCIÓN: Grado III

DETERMINACIÓNS: para conservación, rehabilitación, mellora ou recuperación

Conservación, Consolidación, Restauración, Rehabilitación, Reestruturación e Ampliación

PLAN XERAL DE ORDENACION MUNICIPAL DE ARES

CATALOGO DE PATRIMONIO HISTORICO - ARTISTICO E ETNOGRAFICO

CÓDIGO: **AR53**

IDENTIFICACIÓN:

NOME:
Casa na Rúa Praia de Estacas nº 2

TITULARIDADE: Privada

TIPOLOXÍA: Arquitectura civil

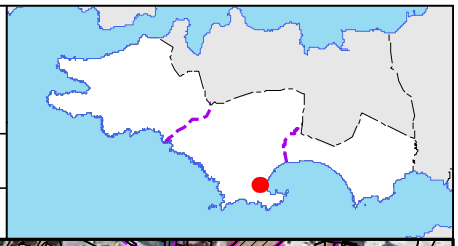

LOCALIZACIÓN:

PARROQUIA: ARES

LUGAR: ARES

COORDENADAS UTM (ETRS 89 FUSO 29):

X: 560.956 | Y: 4.808.132

CLASE DE SOLO:
Solo Urbano

CATEGORÍA SOLO
S.U./Bloque Aberto

ORDENANZA:
S.U./Bloque Aberto

ENDEREZO:
Rúa Praia de Estacas nº 02

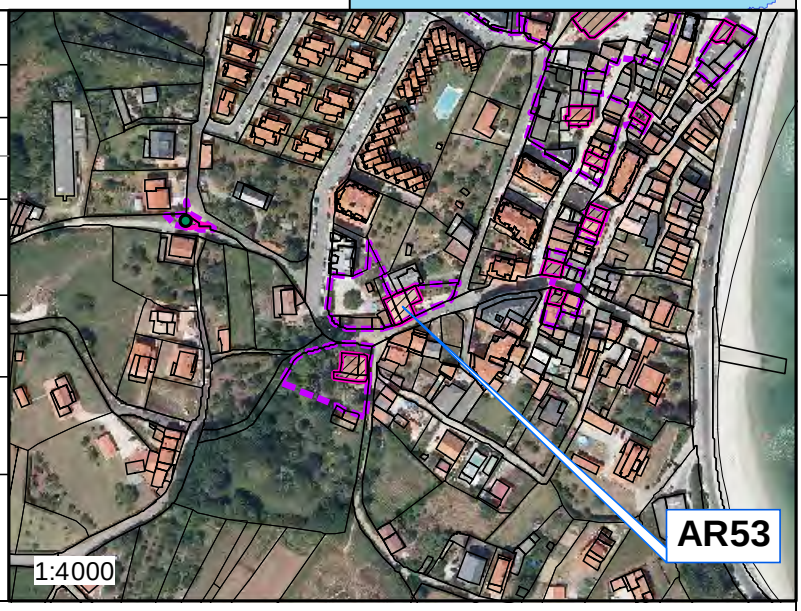

DESCRICIÓN:

Edificio de pedra de cantería en forma de "L", formando un patio de entrada. Está composto de planta baixa e primeira, con cuberta de tella do país. Na planta primeira, posúe balcóns individuais con baranda de ferro forxado.

DILIXENCIA: Para facer constar que o presente documento refundido do PXOM do Concello de Ares recolle o cumprimento das condicións e correccións conforme á Orde do 5 de febreiro de 2020, de aprobación definitiva parcial do Plan Xeral de Ordenación do Concello de Ares publicada no DOG nº 31, de data 14 de febreiro de 2020 e do informe de data 14 de agosto de 2020

En Ares, a 9 de setembro de 2020

PLAN XERAL DE ORDENACION MUNICIPAL DE ARES

CATALOGO DE PATRIMONIO HISTORICO - ARTISTICO E ETNOGRAFICO

CÓDIGO: **AR53**

Folla 2 de 2

PLANO Esc. 1/1.000 Nº : **4 Hoja 6 de 7**

PLANO Esc. 1/2.000 Nº : **- - -**

PLANO Esc. 1/5.000 Nº : **2.1 Hoja 4 de 5**

PATRIMONIO

- Fonte
- Lavadoiro
- Ben a protexer
- Contorno de protección

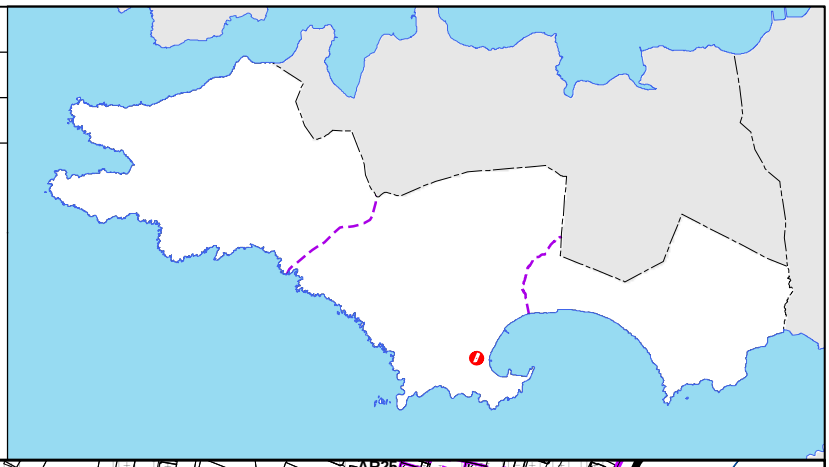

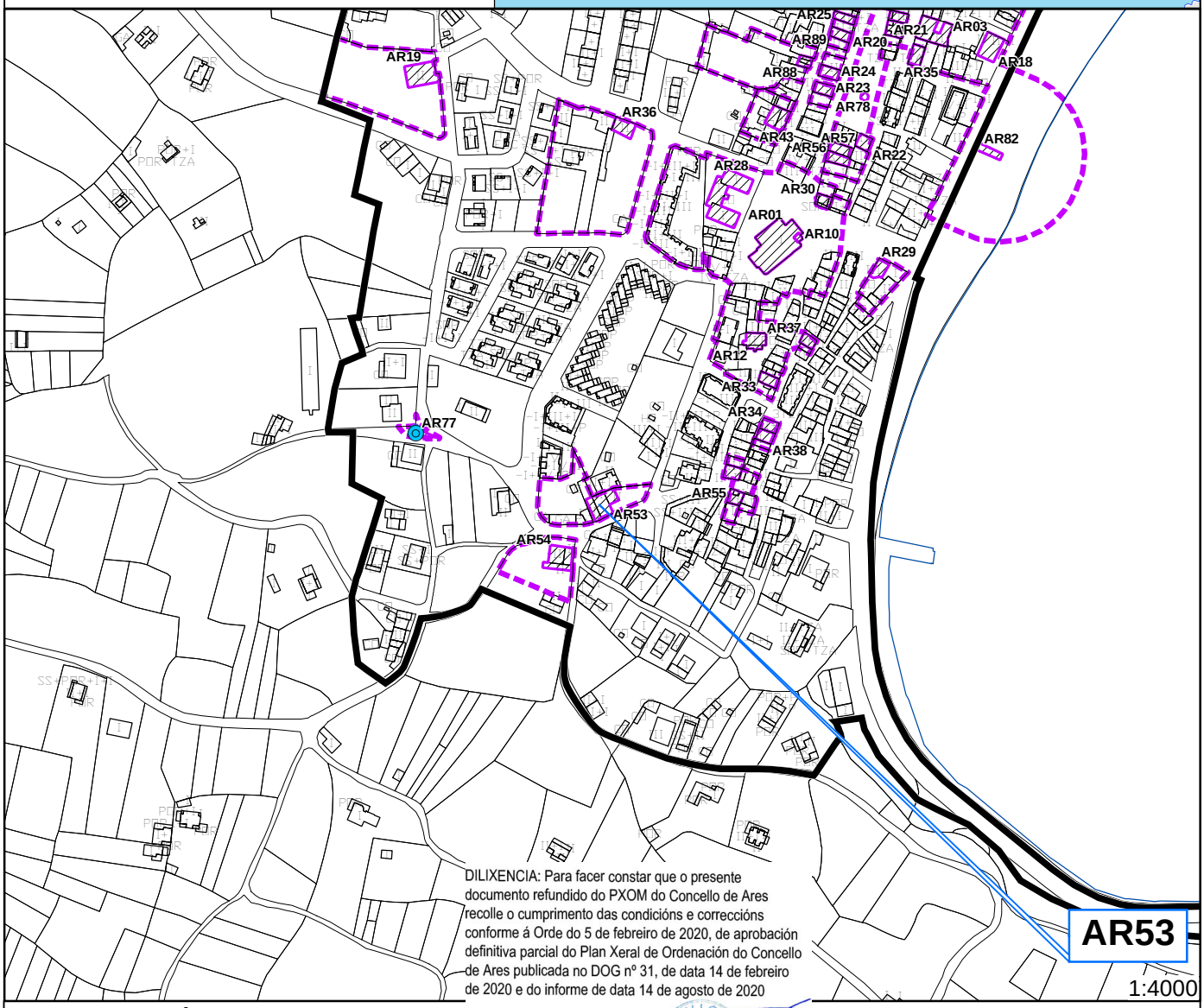

DILIXENCIA: Para facer constar que o presente documento refundido do PXOM do Concello de Ares recolle o cumprimento das condicións e correccións conforme á Orde do 5 de febreiro de 2020, de aprobación definitiva parcial do Plan Xeral de Ordenación do Concello de Ares publicada no DOG nº 31, de data 14 de febreiro de 2020 e do informe de data 14 de agosto de 2020

En Ares, a 9 de setembro de 2020

CONSERVACIÓN:

GRAO DE CONSERVACIÓN: Bo

DETERMINACIÓNS:

NIVEL DE PROTECCIÓN: GRADO III

DETERMINACIÓNS: para conservación, rehabilitación, mellora ou recuperación

Conservación, Consolidación, Restauración, Rehabilitación, Reestruturación e Ampliación

PLAN XERAL DE ORDENACION MUNICIPAL DE ARES

CATALOGO DE PATRIMONIO HISTORICO - ARTISTICO E ETNOGRAFICO

CÓDIGO: **AR54**

IDENTIFICACIÓN:

NOME:
Casa na Rúa Praia de Estacas

TITULARIDADE: Privada

TIPOLOXÍA: Arquitectura civil

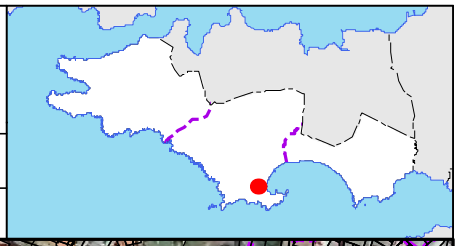

LOCALIZACIÓN:

PARROQUIA: ARES

LUGAR: ARES

COORDENADAS UTM (ETRS 89 FUSO 29):

X: 560.930 | Y: 4.808.099

CLASE DE SOLO:
Solo Urbano

CATEGORÍA SOLO
S.U./Residencial Extensiva

ORDENANZA:
S.U./Residencial Extensiva

ENDEREZO:
Rúa Praia de Estacas nº 09-11

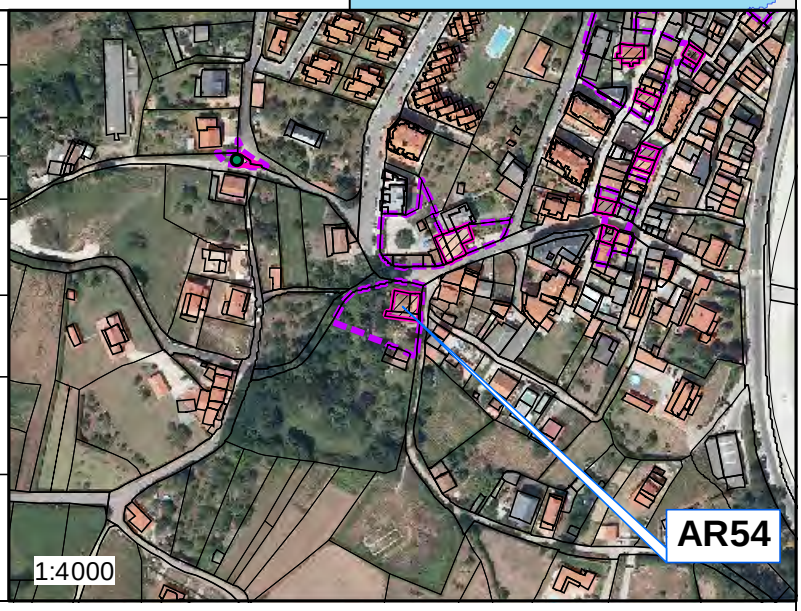

DESCRICIÓN:

Edificio en esquina pechado, rodeado de xardín, composto de pranta baixa e un piso. Os muros son de pedra con cantería nos esquinais e nos ocos de fachada. Na fachada do primeiro andar, no vano central, hai un balcón con baranda de ferro forxado, franqueado por dúas galerías de madeira nos vanos centrais.

DILIXENCIA: Para facer constar que o presente documento refundido do PXOM do Concello de Ares recolle o cumprimento das condicións e correccións conforme á Orde do 5 de febreiro de 2020, de aprobación definitiva parcial do Plan Xeral de Ordenación do Concello de Ares publicada no DOG nº 31, de data 14 de febreiro de 2020 e do informe de data 14 de agosto de 2020

En Ares, a 9 de setembro de 2020

CONCELLO DE ARES
SECRETARIA CORPORATIVA

PLAN XERAL DE ORDENACION MUNICIPAL DE ARES

CATALOGO DE PATRIMONIO HISTORICO - ARTISTICO E ETNOGRAFICO

CÓDIGO: **AR54**

Folla 2 de 3

PLANO Esc. 1/1.000 Nº : **4 Hoja 6 de 7**

PLANO Esc. 1/2.000 Nº : **- - -**

PLANO Esc. 1/5.000 Nº : **2.1 Hoja 4 de 5**

PATRIMONIO

- Fonte
- Lavadoiro
- Ben a protexer
- Contorno de protección

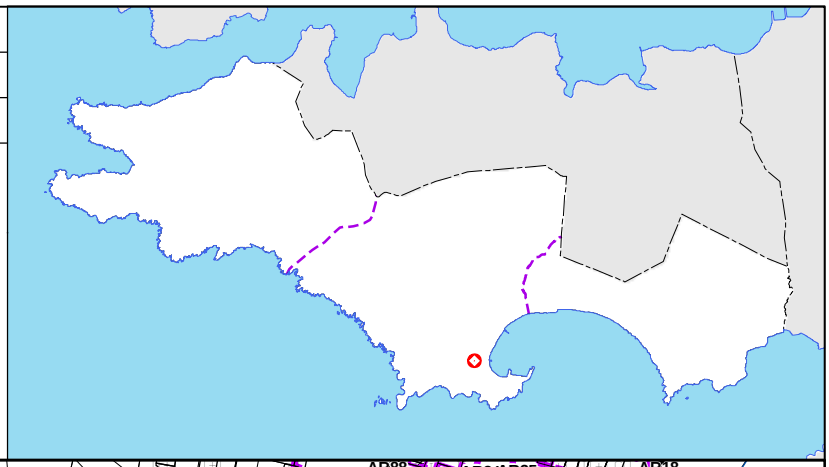

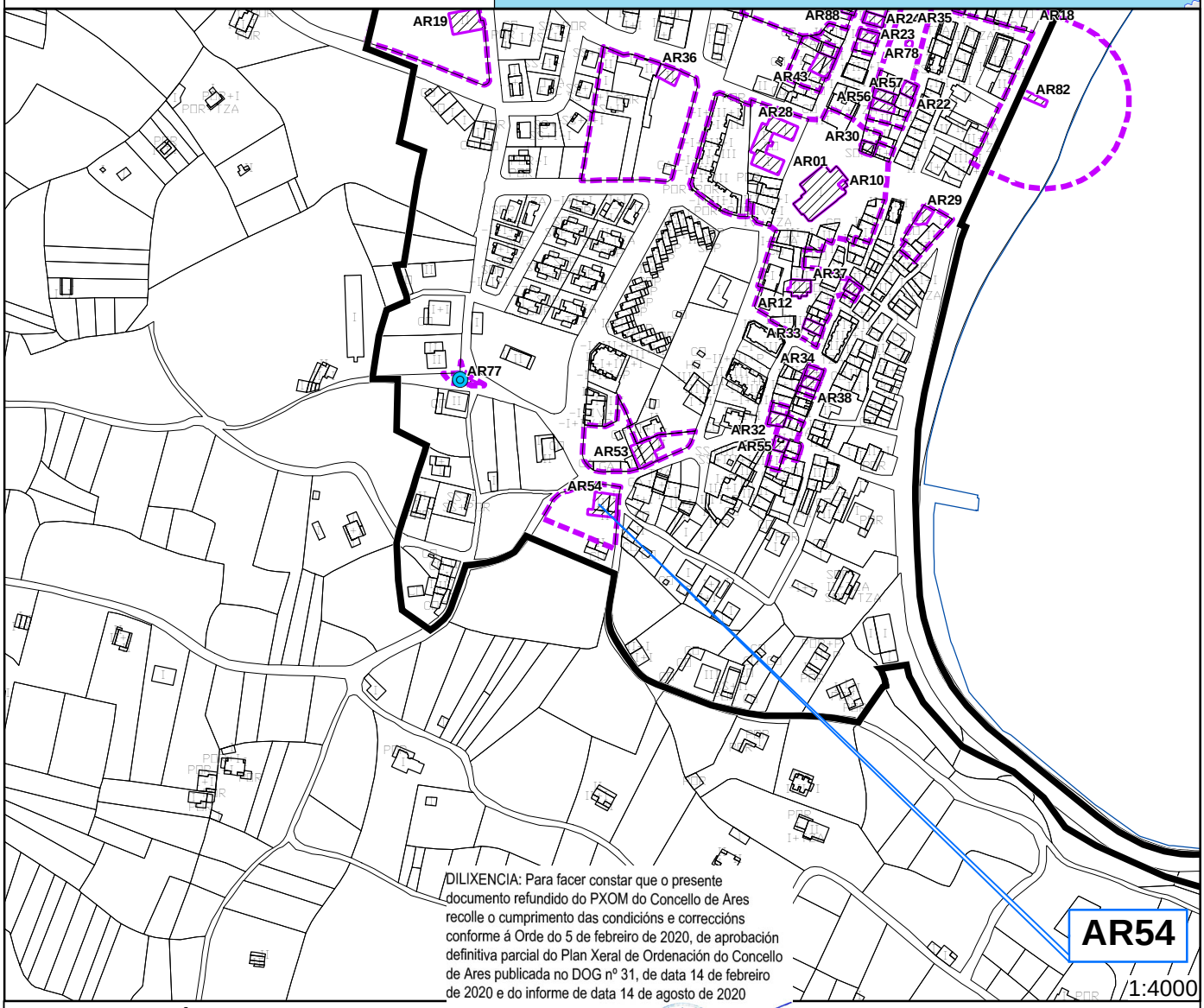

DILIXENCIA: Para facer constar que o presente documento refundido do PXOM do Concello de Ares recolle o cumprimento das condicións e correccións conforme á Orde do 5 de febreiro de 2020, de aprobación definitiva parcial do Plan Xeral de Ordenación do Concello de Ares publicada no DOG nº 31, de data 14 de febreiro de 2020 e do informe de data 14 de agosto de 2020

En Ares, a 9 de setembro de 2020

CONSERVACIÓN:

GRAO DE CONSERVACIÓN: Bo

DETERMINACIÓNS:

NIVEL DE PROTECCIÓN: GRADO III

DETERMINACIÓNS: para conservación, rehabilitación, mellora ou recuperación

Conservación, Consolidación, Restauración, Rehabilitación, Reestruturación e Ampliación

ANEXO IMAXES:

DILIXENCIA: Para facer constar que o presente documento refundido do PXOM do Concello de Ares recolle o cumprimento das condicións e correccións conforme á Orde do 5 de febreiro de 2020, de aprobación definitiva parcial do Plan Xeral de Ordenación do Concello de Ares publicada no DOG nº 31, de data 14 de febreiro de 2020 e do informe de data 14 de agosto de 2020

En Ares, a 9 de setembro de 2020

PLAN XERAL DE ORDENACION MUNICIPAL DE ARES

CATALOGO DE PATRIMONIO HISTORICO - ARTISTICO E ETNOGRAFICO

CÓDIGO: **AR55**

Folla 1 de 2

IDENTIFICACIÓN:

NOME:
Casa na Rúa Praia de Estacas nº 39

TITULARIDADE: Privada

TIPOLOXÍA: Arquitectura civil

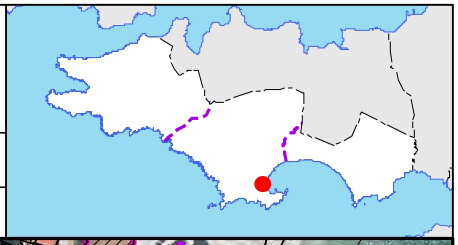

LOCALIZACIÓN:

PARROQUIA: ARES

LUGAR: ARES

COORDENADAS UTM (ETRS 89 FUSO 29):

X: 561.038 | Y: 4.808.136

CLASE DE SOLO:
Solo Urbano

CATEGORÍA SOLO
S.U./Casco Antigo

ORDENANZA:
S.U./Casco Antigo

ENDEREZO:
Rúa Praia de Estacas nº 39

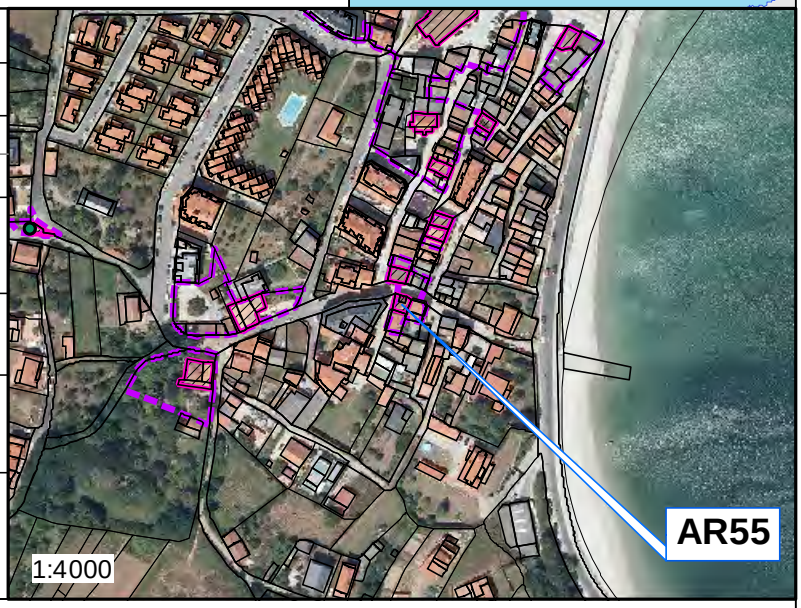

DESCRICIÓN:

Edificio en esquina, composto de pranta baixa e un piso con cuberta a dúas augas de tella do país. Os muros son de pedra revestidos con morteiro de cemento, agás os esquinais e o dintel da porta principal. Na fachada do primeiro andar, tres portas dan acceso a un balcón corrido sostido por catro ménsulas. Dito balcón ten uns montantes de madeira con zapatas que sostén o voladizo do tellado.

DILIXENCIA: Para facer constar que o presente documento refundido do PXOM do Concello de Ares recolle o cumprimento das condicións e correccións conforme á Orde do 5 de febreiro de 2020, de aprobación definitiva parcial do Plan Xeral de Ordenación do Concello de Ares publicada no DOG nº 31, de data 14 de febreiro de 2020 e do informe de data 14 de agosto de 2020

En Ares, a 9 de setembro de 2020

PLAN XERAL DE ORDENACION MUNICIPAL DE ARES

CATALOGO DE PATRIMONIO HISTORICO - ARTISTICO E ETNOGRAFICO

CÓDIGO: **AR55**

Folla 2 de 2

PLANO Esc. 1/1.000 Nº : **4 Hoja 6 y 7 de 7**

PLANO Esc. 1/2.000 Nº : **- - -**

PLANO Esc. 1/5.000 Nº : **2.1 Hoja 4 de 5**

PATRIMONIO

- Fonte
- Lavadoiro
- Ben a protexer
- Contorno de protección

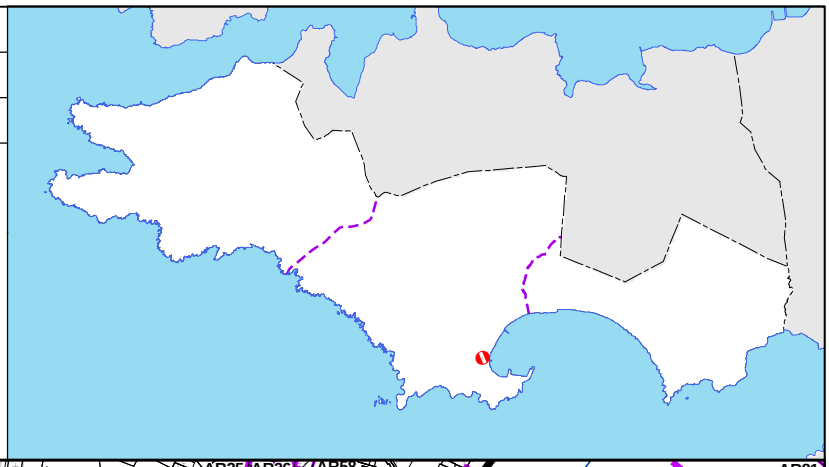

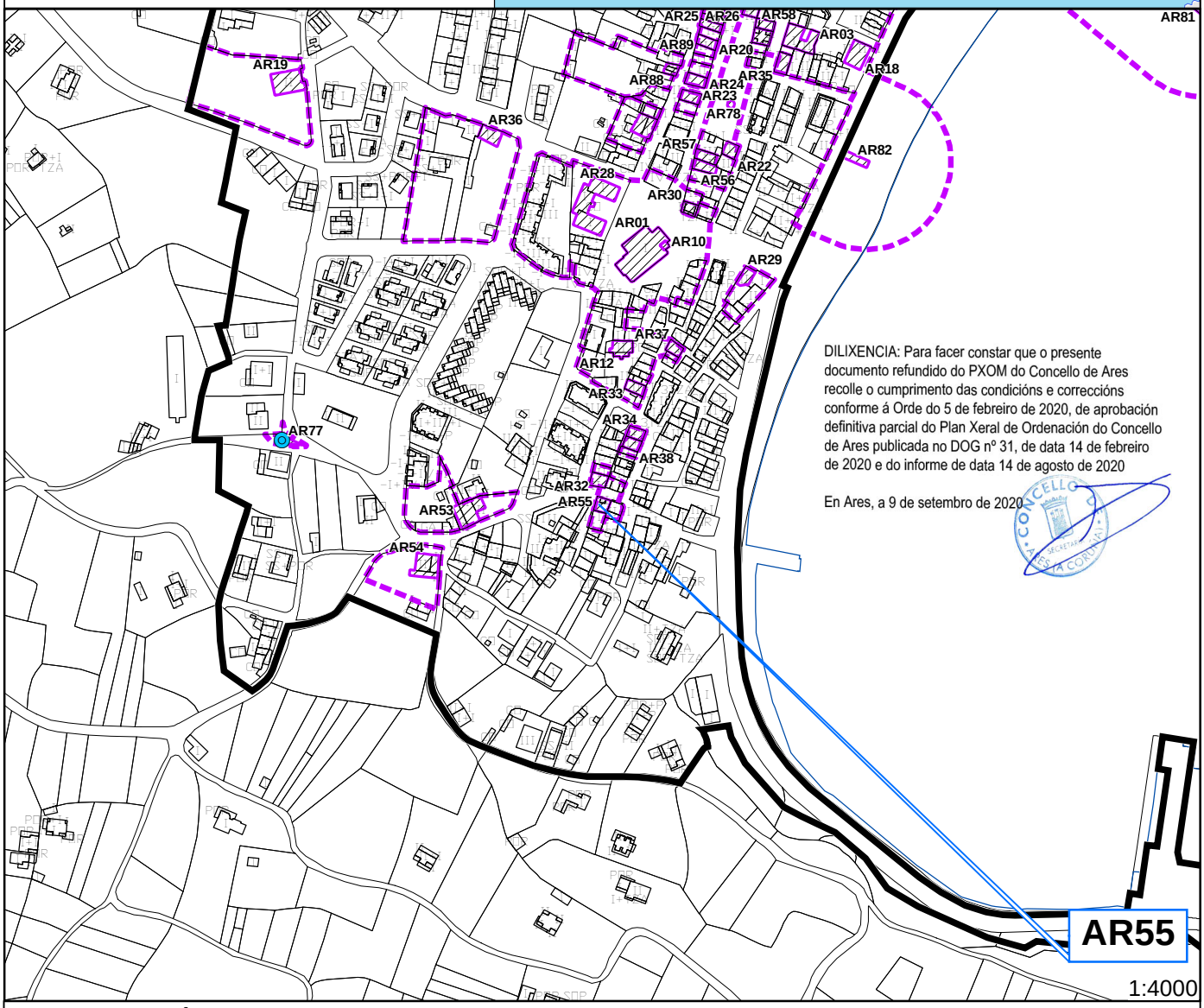

DILIXENCIA: Para facer constar que o presente documento refundido do PXOM do Concello de Ares recolle o cumprimento das condicións e correccións conforme á Orde do 5 de febreiro de 2020, de aprobación definitiva parcial do Plan Xeral de Ordenación do Concello de Ares publicada no DOG nº 31, de data 14 de febreiro de 2020 e do informe de data 14 de agosto de 2020

En Ares, a 9 de setembro de 2020

CONSERVACIÓN:

GRAO DE CONSERVACIÓN: Bo

DETERMINACIÓNS:

NIVEL DE PROTECCIÓN: GRADO III

DETERMINACIÓNS: para conservación, rehabilitación, mellora ou recuperación

Conservación, Consolidación, Restauración, Rehabilitación, Reestruturación e Ampliación

PLAN XERAL DE ORDENACION MUNICIPAL DE ARES

CATALOGO DE PATRIMONIO HISTORICO - ARTISTICO E ETNOGRAFICO

CÓDIGO: **AR56**

Folla 1 de 2

IDENTIFICACIÓN:

NOME:
Vivenda na rúa Real 8

TITULARIDADE: Privada

TIPOLOXÍA: Arquitectura civil

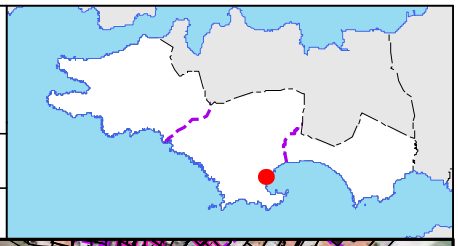

LOCALIZACIÓN:

PARROQUIA: ARES

LUGAR: ARES

COORDENADAS UTM (ETRS 89 FUSO 29):

X: 561.101 | Y: 4.808.344

CLASE DE SOLO:
Solo Urbano

CATEGORÍA SOLO
S.U./Casco Antigo

ORDENANZA:
S.U./Casco Antigo

ENDEREZO:
Rúa Real nº 008

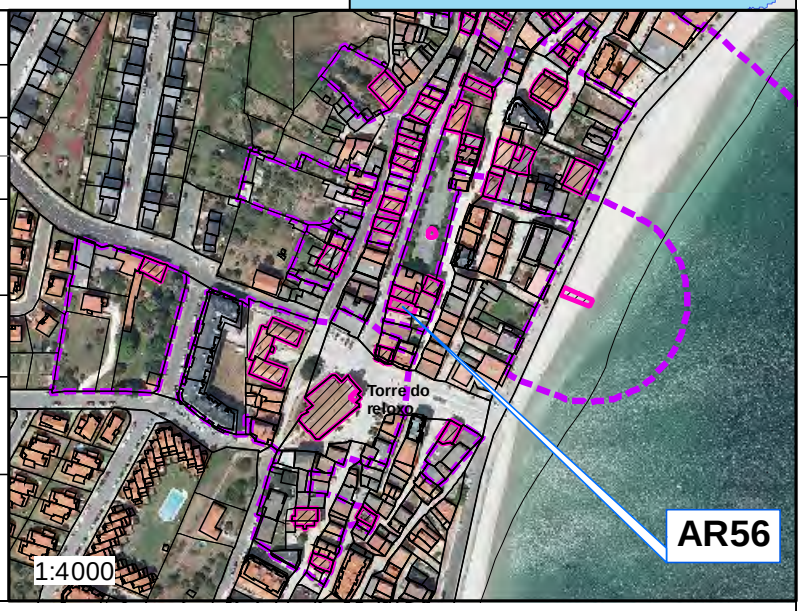

DESCRICIÓN:

DILIXENCIA: Para facer constar que o presente documento refundido do PXOM do Concello de Ares recolle o cumprimento das condicións e correccións conforme á Orde do 5 de febreiro de 2020, de aprobación definitiva parcial do Plan Xeral de Ordenación do Concello de Ares publicada no DOG nº 31, de data 14 de febreiro de 2020 e do informe de data 14 de agosto de 2020

En Ares, a 9 de setembro de 2020

PLAN XERAL DE ORDENACION MUNICIPAL DE ARES

CATALOGO DE PATRIMONIO HISTORICO - ARTISTICO E ETNOGRAFICO

CÓDIGO: **AR56**

Folla 2 de 2

PLANO Esc. 1/1.000 Nº : **4 Hoja 6 de 7**

PLANO Esc. 1/2.000 Nº : **- - -**

PLANO Esc. 1/5.000 Nº : **2.1 Hoja 4 de 5**

PATRIMONIO

- Fonte
- Lavadoiro
- Ben a protexer
- Contorno de protección

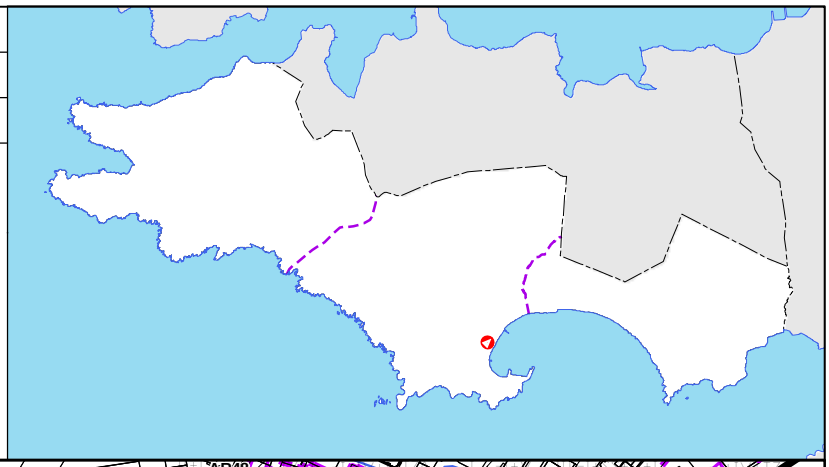

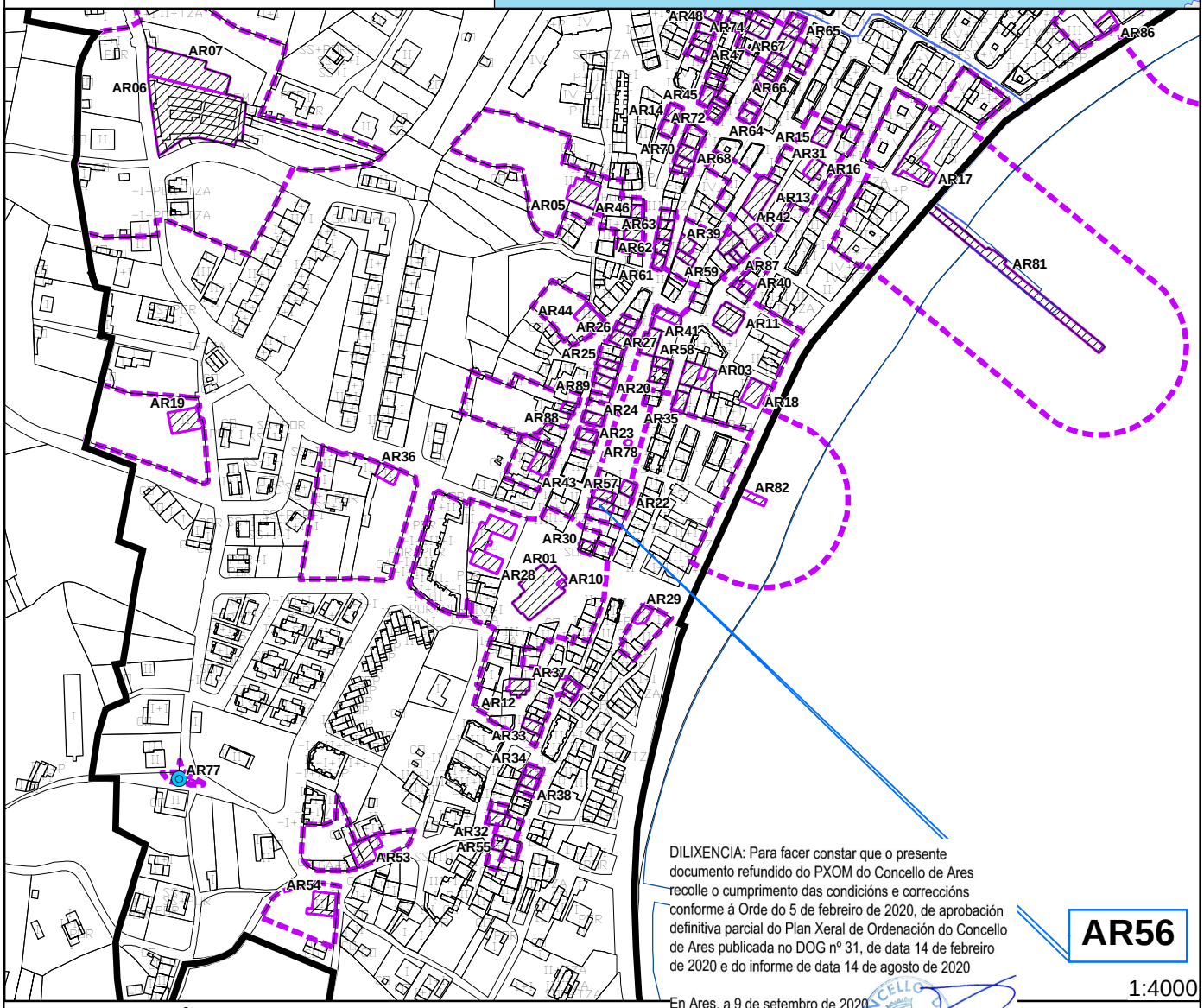

DILIXENCIA: Para facer constar que o presente documento refundido do PXOM do Concello de Ares recolle o cumprimento das condicións e correccións conforme á Orde do 5 de febreiro de 2020, de aprobación definitiva parcial do Plan Xeral de Ordenación do Concello de Ares publicada no DOG nº 31, de data 14 de febreiro de 2020 e do informe de data 14 de agosto de 2020

En Ares, a 9 de setembro de 2020

AR56

1:4000

CONSERVACIÓN:

GRAO DE CONSERVACIÓN: Bo

DETERMINACIÓNS:

NIVEL DE PROTECCIÓN: Grado III

DETERMINACIÓNS: para conservación, rehabilitación, mellora ou recuperación

Conservación, Consolidación, Restauración, Rehabilitación, Reestruturación e Ampliación

PLAN XERAL DE ORDENACION MUNICIPAL DE ARES

CATALOGO DE PATRIMONIO HISTORICO - ARTISTICO E ETNOGRAFICO

CÓDIGO: **AR57**

IDENTIFICACIÓN:

NOME:
Vivenda na rúa Real 10

TITULARIDADE: Privada

TIPOLOXÍA: Arquitectura civil

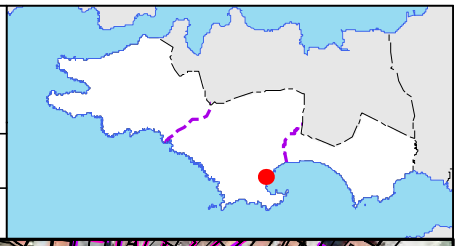

LOCALIZACIÓN:

PARROQUIA: ARES

LUGAR: ARES

COORDENADAS UTM (ETRS 89 FUSO 29):

X: 561.102 | Y: 4.808.350

CLASE DE SOLO:
Solo Urbano

CATEGORÍA SOLO
S.U./Casco Antigo

ORDENANZA:
S.U./Casco Antigo

ENDEREZO:
Rúa Real nº 010

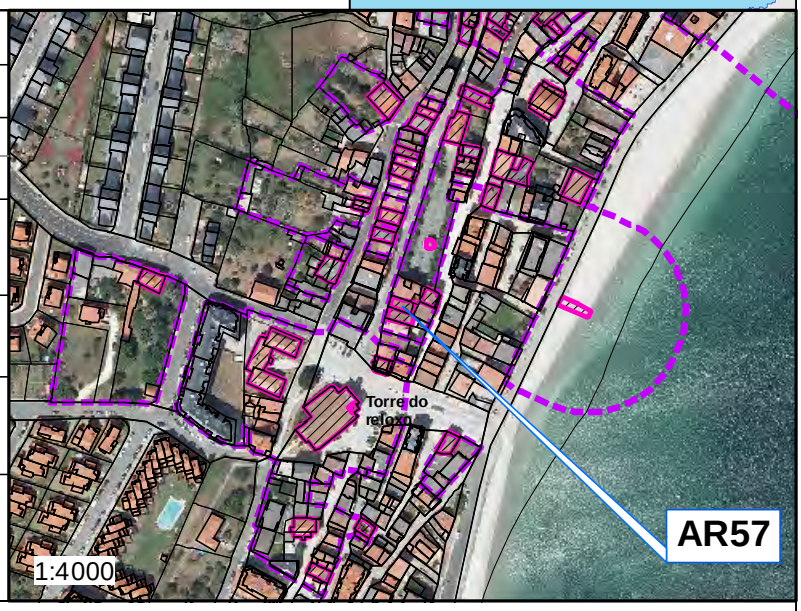

DESCRICIÓN:

DILIXENCIA: Para facer constar que o presente documento refundido do PXOM do Concello de Ares recolle o cumprimento das condicións e correccións conforme á Orde do 5 de febreiro de 2020, de aprobación definitiva parcial do Plan Xeral de Ordenación do Concello de Ares publicada no DOG nº 31, de data 14 de febreiro de 2020 e do informe de data 14 de agosto de 2020

En Ares, a 9 de setembro de 2020

PLAN XERAL DE ORDENACION MUNICIPAL DE ARES

CATALOGO DE PATRIMONIO HISTORICO - ARTISTICO E ETNOGRAFICO

CÓDIGO: **AR57**

Folla 2 de 2

PLANO Esc. 1/1.000 Nº : **4 Hoja 6 de 7**

PLANO Esc. 1/2.000 Nº : **- - -**

PLANO Esc. 1/5.000 Nº : **2.1 Hoja 4 de 5**

PATRIMONIO

- Fonte
- Lavadoiro
- Ben a protexer
- Contorno de protección

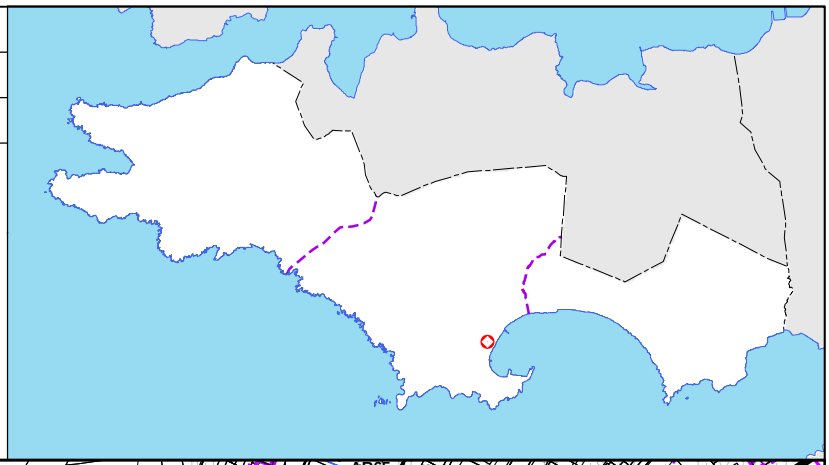

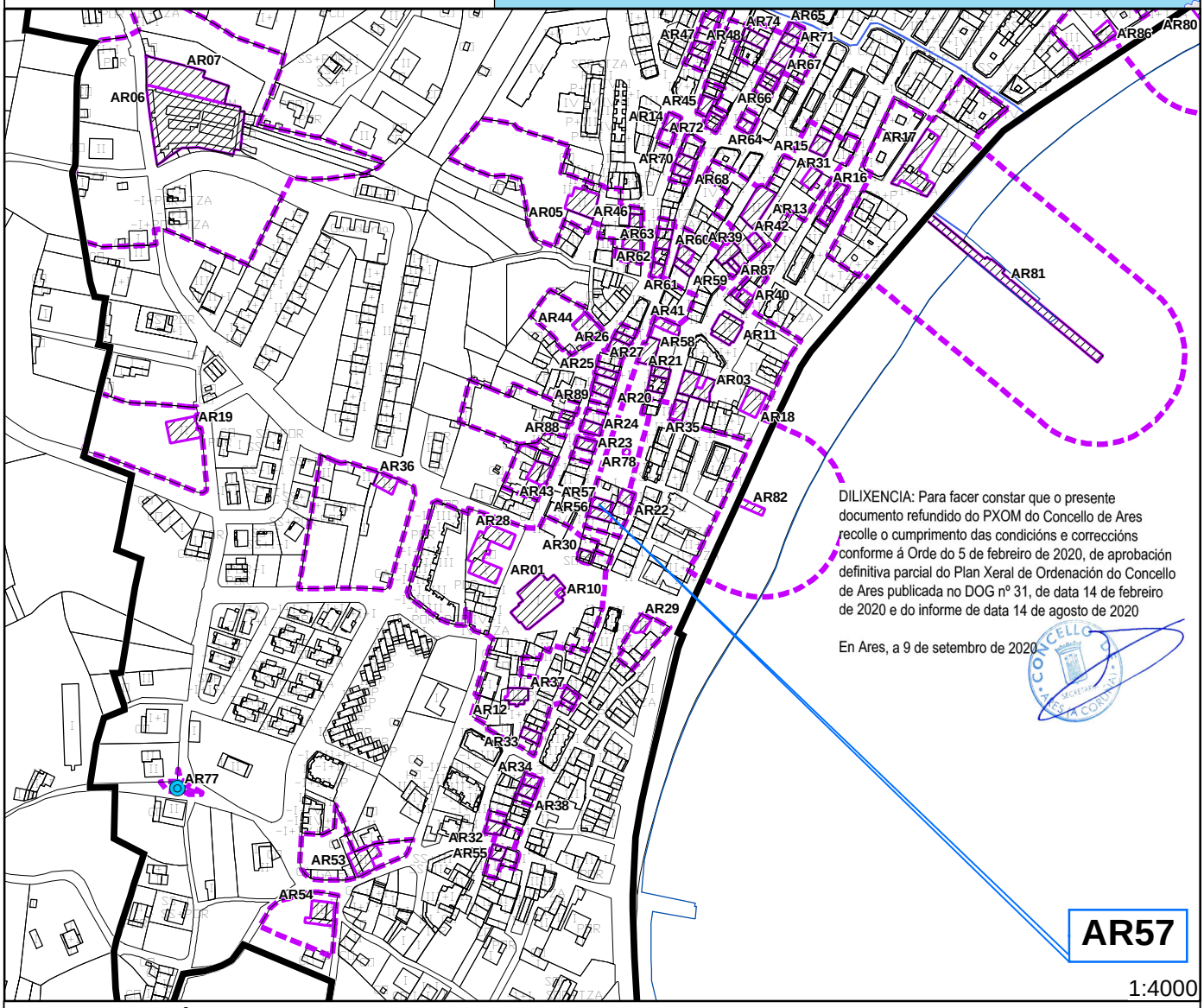

DILIXENCIA: Para facer constar que o presente documento refundido do PXOM do Concello de Ares recolle o cumprimento das condicións e correccións conforme á Orde do 5 de febreiro de 2020, de aprobación definitiva parcial do Plan Xeral de Ordenación do Concello de Ares publicada no DOG nº 31, de data 14 de febreiro de 2020 e do informe de data 14 de agosto de 2020

En Ares, a 9 de setembro de 2020

CONSERVACIÓN:

GRAO DE CONSERVACIÓN: Regular

DETERMINACIÓNS:

NIVEL DE PROTECCIÓN: Grado III

DETERMINACIÓNS: para conservación, rehabilitación, mellora ou recuperación

Conservación, Consolidación, Restauración, Rehabilitación, Reestruturación e Ampliación

PLAN XERAL DE ORDENACION MUNICIPAL DE ARES

CATALOGO DE PATRIMONIO HISTORICO - ARTISTICO E ETNOGRAFICO

CÓDIGO: **AR58**

IDENTIFICACIÓN:

NOME:
Casa con Patin (Antiga Escola de Nenas)

TITULARIDADE: Privada

TIPOLOXÍA: Arquitectura civil

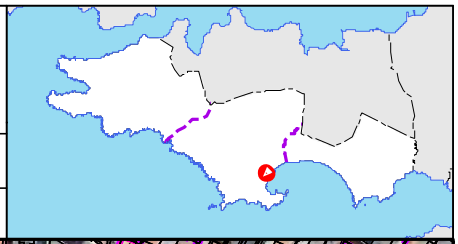

LOCALIZACIÓN:

PARROQUIA: ARES

LUGAR: ARES

COORDENADAS UTM (ETRS 89 FUSO 29):

X: 561.131 | Y: 4.808.443

CLASE DE SOLO:
Solo Urbano

CATEGORÍA SOLO
S.U./Dotacións

ORDENANZA:
S.U./Dotacións

ENDEREZO:
Rúa Real nº 024

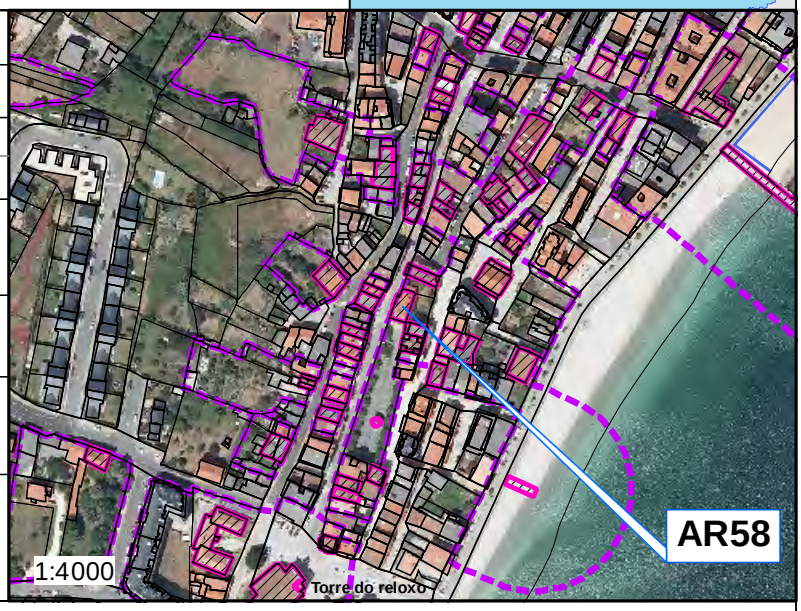

DESCRICIÓN:

Antiga escola de nenas. Edificio de pedra con patín que da á Rúa Real. Organizábase en dous andares. A fachada principal dispón de tres vans seguindo un eixe de simetría central marcado pola entrada. Os muros son de cachotería e, antigamente, atopábanse recebados. O edificio foi rehabilitado, estando dedicado a Casa da Xuventude

DILIXENCIA: Para facer constar que o presente documento refundido do PXOM do Concello de Ares recolle o cumprimento das condicións e correccións conforme á Orde do 5 de febreiro de 2020, de aprobación definitiva parcial do Plan Xeral de Ordenación do Concello de Ares publicada no DOG nº 31, de data 14 de febreiro de 2020 e do informe de data 14 de agosto de 2020

En Ares, a 9 de setembro de 2020

PLAN XERAL DE ORDENACION MUNICIPAL DE ARES

CATALOGO DE PATRIMONIO HISTORICO - ARTISTICO E ETNOGRAFICO

CÓDIGO: **AR58**

Folla 2 de 3

PLANO Esc. 1/1.000 Nº : **4 Hoja 4 de 7**

PLANO Esc. 1/2.000 Nº : **- - -**

PLANO Esc. 1/5.000 Nº : **2.1 Hoja 4 de 5**

PATRIMONIO

- Fonte
- Lavadoiro
- Ben a protexer
- Contorno de protección

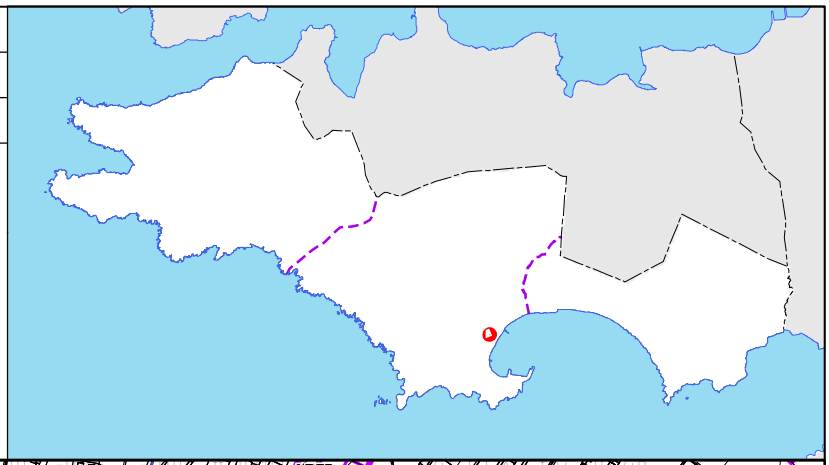

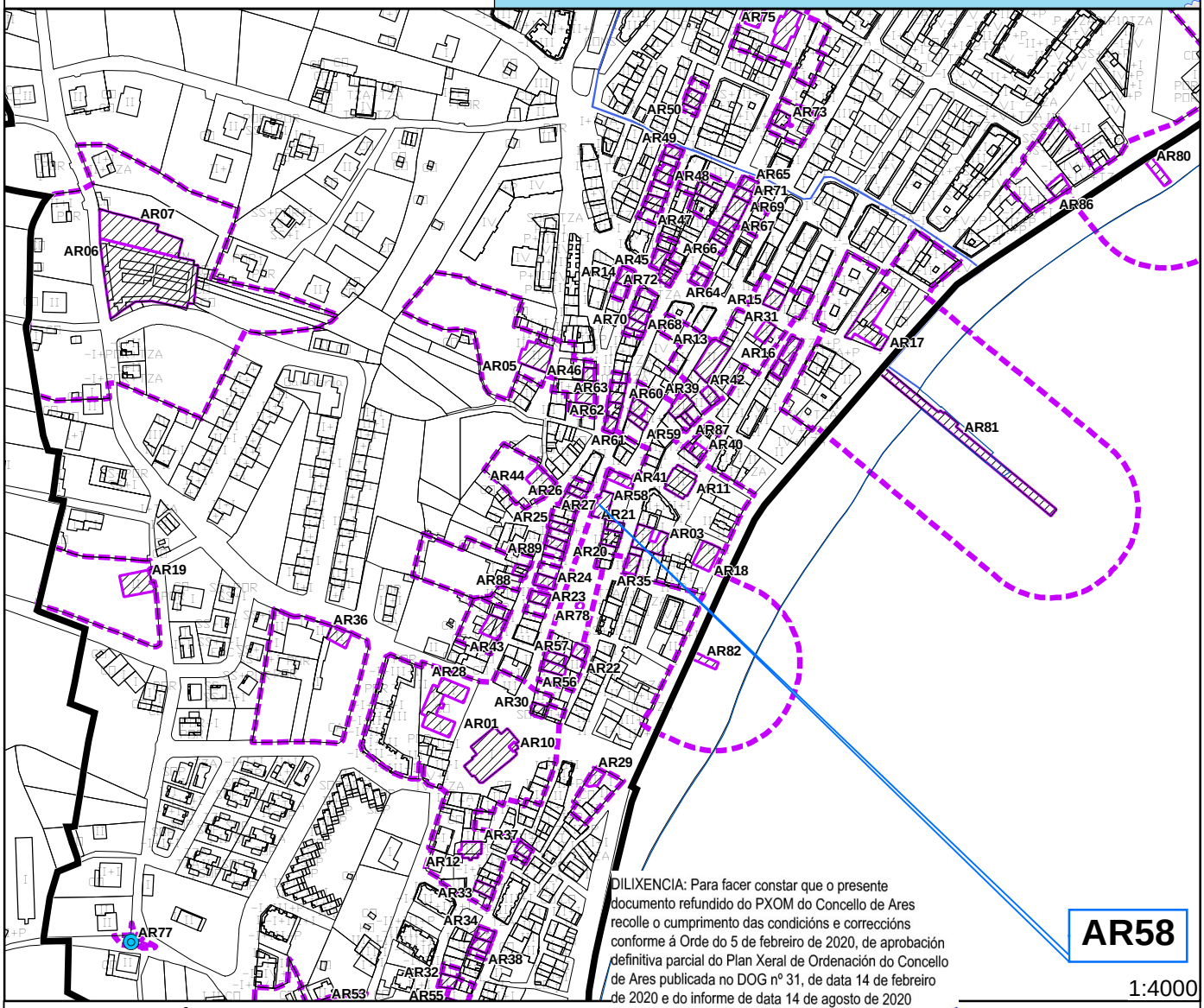

DILIXENCIA: Para facer constar que o presente documento refundido do PXOM do Concello de Ares recolle o cumprimento das condicións e correccións conforme á Orde do 5 de febreiro de 2020, de aprobación definitiva parcial do Plan Xeral de Ordenación do Concello de Ares publicada no DOG nº 31, de data 14 de febreiro de 2020 e do informe de data 14 de agosto de 2020

En Ares, a 9 de setembro de 2020

AR58

1:4000

CONSERVACIÓN:

GRAO DE CONSERVACIÓN: Bo

DETERMINACIÓNS:

NIVEL DE PROTECCIÓN: GRADO III

DETERMINACIÓNS: para conservación, rehabilitación, mellora ou recuperación

Conservación, Consolidación, Restauración, Rehabilitación, Reestruturación e Ampliación

ANEXO IMAXES:

DILIXENCIA: Para facer constar que o presente documento refundido do PXOM do Concello de Ares recolle o cumprimento das condicións e correccións conforme á Orde do 5 de febreiro de 2020, de aprobación definitiva parcial do Plan Xeral de Ordenación do Concello de Ares publicada no DOG nº 31, de data 14 de febreiro de 2020 e do informe de data 14 de agosto de 2020

En Ares, a 9 de setembro de 2020

CONCELLO DE ARES
SECRETARIA
A CORUÑA

PLAN XERAL DE ORDENACION MUNICIPAL DE ARES

CATALOGO DE PATRIMONIO HISTORICO - ARTISTICO E ETNOGRAFICO

CÓDIGO: **AR59**

IDENTIFICACIÓN:

NOME:
Casa na Rúa Real nº 38

TITULARIDADE: Privada

TIPOLOXÍA: Arquitectura civil

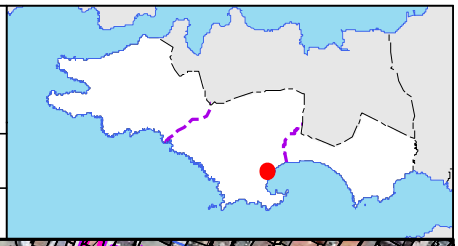

LOCALIZACIÓN:

PARROQUIA: ARES

LUGAR: ARES

COORDENADAS UTM (ETRS 89 FUSO 29):

X: 561.152 | Y: 4.808.495

CLASE DE SOLO:
Solo Urbano

CATEGORÍA SOLO
S.U./Casco Antigo

ORDENANZA:
S.U./Casco Antigo

ENDEREZO:
Rúa Real nº 038

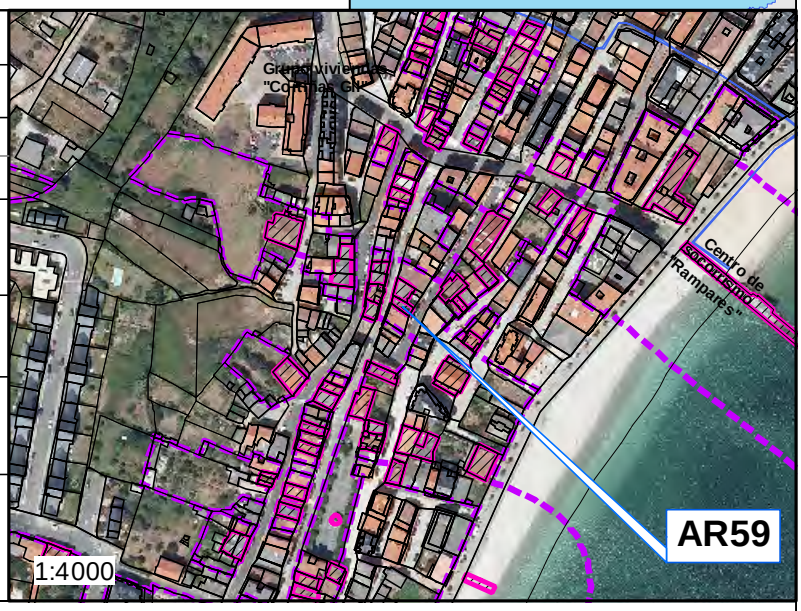

DESCRICIÓN:

Edificio entre medianeiras composto de planta baixa mais un andar. Posúe dous vans cos seus ocos con dinteis decorados na pranta baixa e cunha fermosa galería na planta primeira.

DILIXENCIA: Para facer constar que o presente documento refundido do PXOM do Concello de Ares recolle o cumprimento das condicións e correccións conforme á Orde do 5 de febreiro de 2020, de aprobación definitiva parcial do Plan Xeral de Ordenación do Concello de Ares publicada no DOG nº 31, de data 14 de febreiro de 2020 e do informe de data 14 de agosto de 2020

En Ares, a 9 de setembro de 2020

PLAN XERAL DE ORDENACION MUNICIPAL DE ARES

CATALOGO DE PATRIMONIO HISTORICO - ARTISTICO E ETNOGRAFICO

CÓDIGO: **AR59**

Folla 2 de 2

PLANO Esc. 1/1.000 Nº : **4 Hoja 4 de 7**

PLANO Esc. 1/2.000 Nº : **3.1.5**

PLANO Esc. 1/5.000 Nº : **2.1 Hoja 4 de 5**

PATRIMONIO

- Fonte
- Lavadoiro
- Ben a protexer
- Contorno de protección

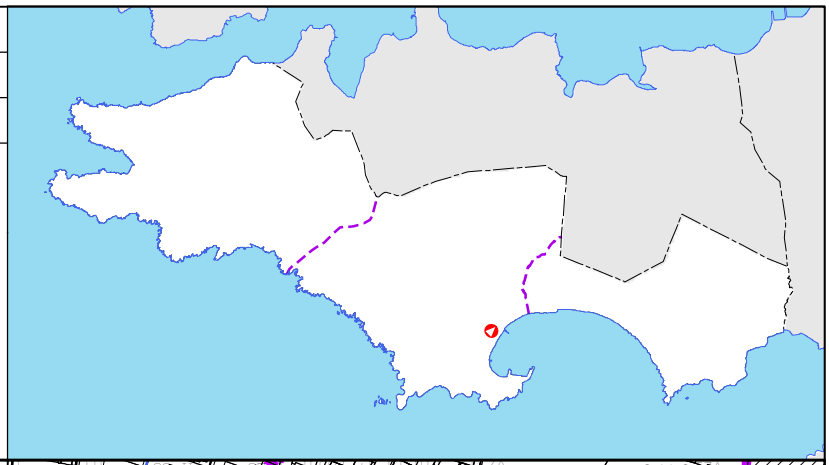

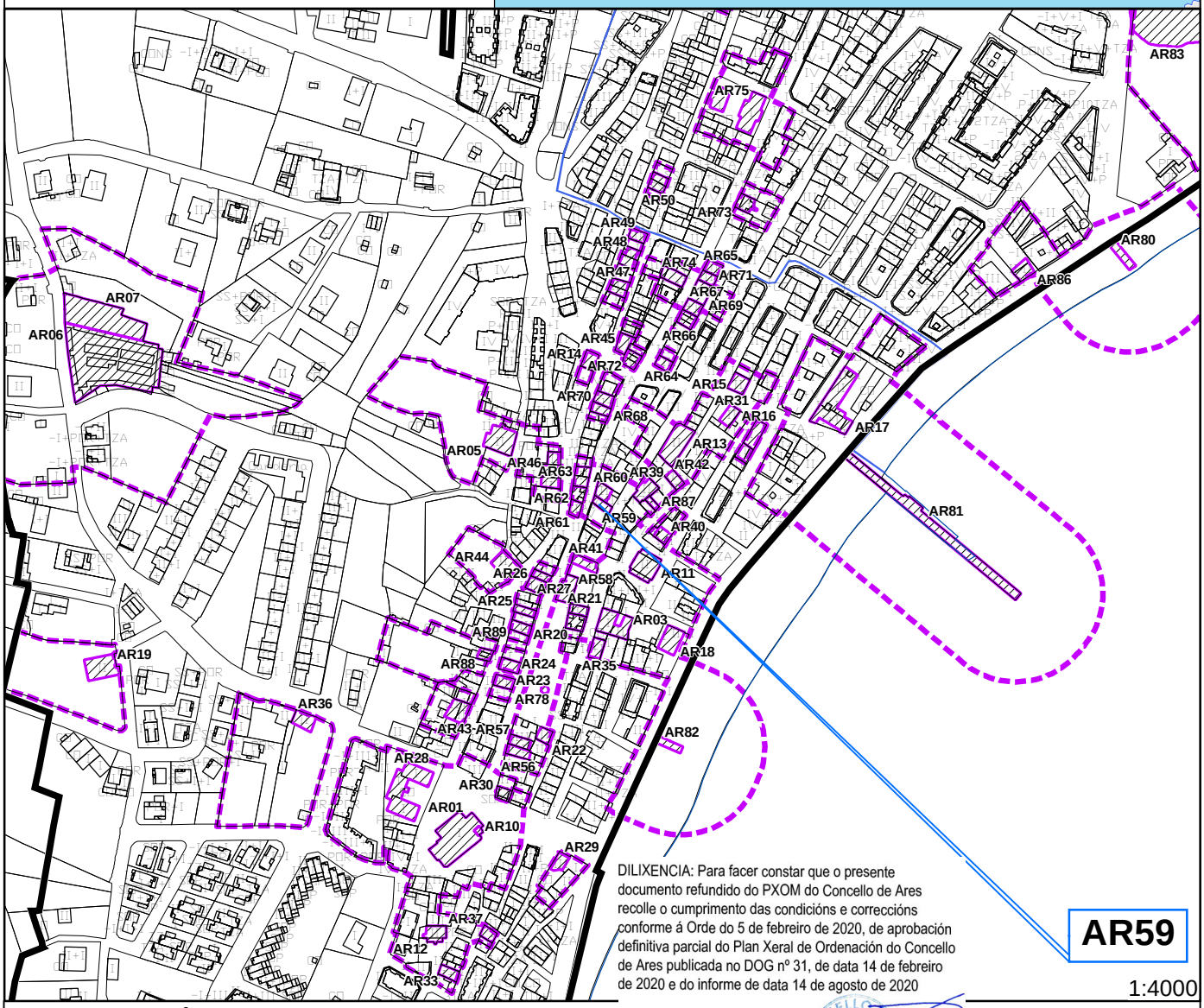

DILIXENCIA: Para facer constar que o presente documento refundido do PXOM do Concello de Ares recolle o cumprimento das condicións e correccións conforme á Orde do 5 de febreiro de 2020, de aprobación definitiva parcial do Plan Xeral de Ordenación do Concello de Ares publicada no DOG nº 31, de data 14 de febreiro de 2020 e do informe de data 14 de agosto de 2020

En Ares, a 9 de setembro de 2020

AR59

1:4000

CONSERVACIÓN:

GRAO DE CONSERVACIÓN: Bo

DETERMINACIÓNS:

NIVEL DE PROTECCIÓN: GRADO III

DETERMINACIÓNS: para conservación, rehabilitación, mellora ou recuperación

Conservación, Consolidación, Restauración, Rehabilitación, Reestruturación e Ampliación

PLAN XERAL DE ORDENACION MUNICIPAL DE ARES

CATALOGO DE PATRIMONIO HISTORICO - ARTISTICO E ETNOGRAFICO

CÓDIGO: **AR60**

IDENTIFICACIÓN:

NOME:
Casa na Rúa Real nº 40

TITULARIDADE: Privada

TIPOLOXÍA: Arquitectura civil

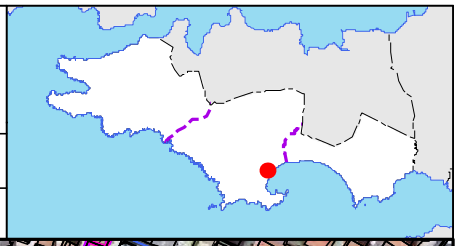

LOCALIZACIÓN:

PARROQUIA: ARES

LUGAR: ARES

COORDENADAS UTM (ETRS 89 FUSO 29):

X: 561.152 | Y: 4.808.503

CLASE DE SOLO:
Solo Urbano

CATEGORÍA SOLO
S.U./Casco Antigo

ORDENANZA:
S.U./Casco Antigo

ENDEREZO:
Rúa Real nº 040

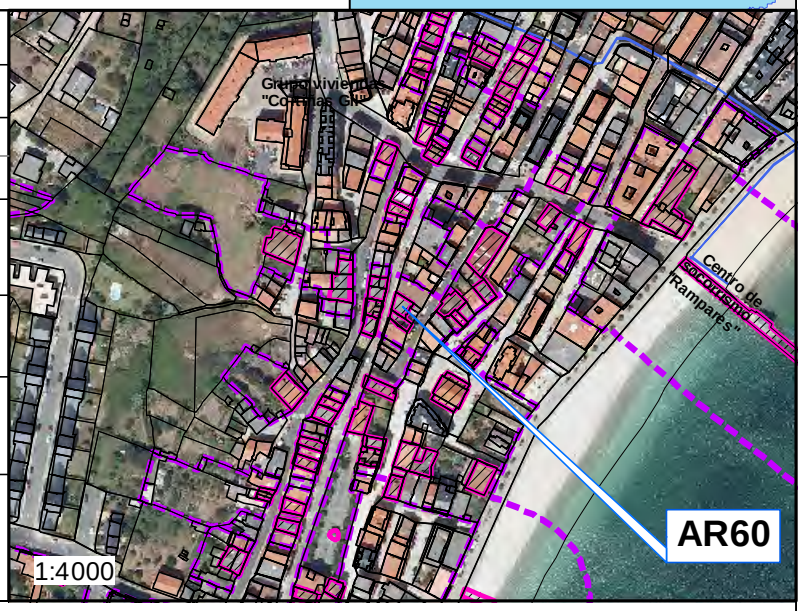

DESCRICIÓN:

Edificio entre medianeiras de catro vans. Está composto de pranta baixa, primeira e ademais engadíuselle unha planta segunda. Posúe dinteis decorados nos ocos de fachada e balcóns individuais nos da fachada primeira.

DILIXENCIA: Para facer constar que o presente documento refundido do PXOM do Concello de Ares recolle o cumprimento das condicións e correccións conforme á Orde do 5 de febreiro de 2020, de aprobación definitiva parcial do Plan Xeral de Ordenación do Concello de Ares publicada no DOG nº 31, de data 14 de febreiro de 2020 e do informe de data 14 de agosto de 2020

En Ares, a 9 de setembro de 2020

PLAN XERAL DE ORDENACION MUNICIPAL DE ARES

CATALOGO DE PATRIMONIO HISTORICO - ARTISTICO E ETNOGRAFICO

CÓDIGO: **AR60**

Folla 2 de 2

PLANO Esc. 1/1.000 Nº : **4 Hoja 4 de 7**

PLANO Esc. 1/2.000 Nº : **3.1.5**

PLANO Esc. 1/5.000 Nº : **2.1 Hoja 4 de 5**

PATRIMONIO

- Fonte
- Lavadoiro
- Ben a protexer
- Contorno de protección

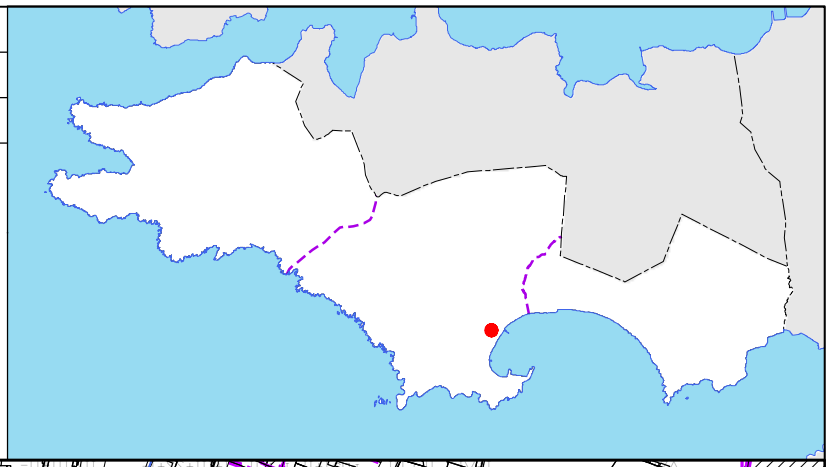

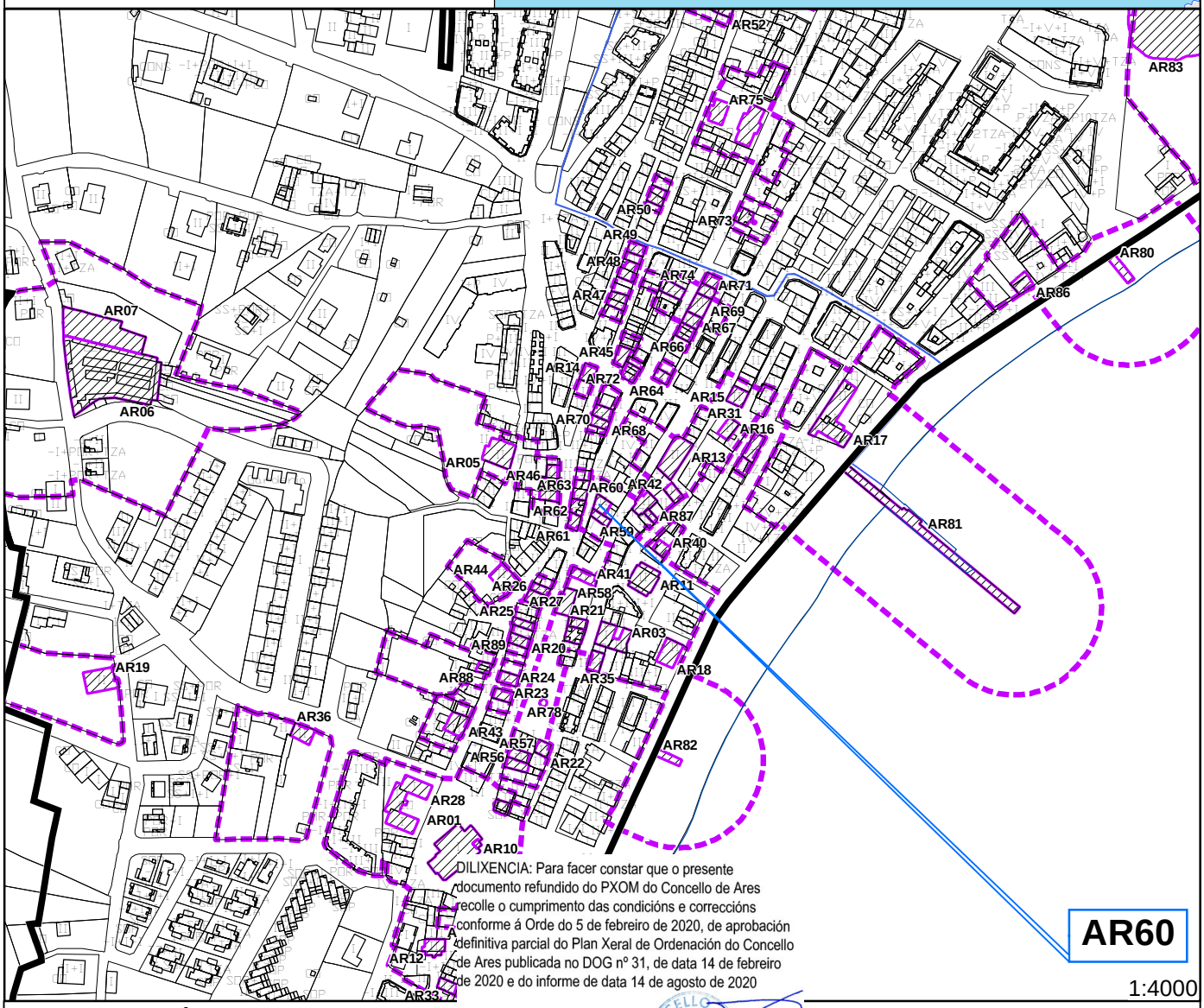

DILIXENCIA: Para facer constar que o presente documento refundido do PXOM do Concello de Ares recolle o cumprimento das condicións e correccións conforme á Orde do 5 de febreiro de 2020, de aprobación definitiva parcial do Plan Xeral de Ordenación do Concello de Ares publicada no DOG nº 31, de data 14 de febreiro de 2020 e do informe de data 14 de agosto de 2020

En Ares, a 9 de setembro de 2020

CONSERVACIÓN:

GRAO DE CONSERVACIÓN: Bo

DETERMINACIÓNS:

NIVEL DE PROTECCIÓN: GRADO III

DETERMINACIÓNS: para conservación, rehabilitación, mellora ou recuperación

Conservación, Consolidación, Restauración, Rehabilitación, Reestruturación e Ampliación

PLAN XERAL DE ORDENACION MUNICIPAL DE ARES

CATALOGO DE PATRIMONIO HISTORICO - ARTISTICO E ETNOGRAFICO

CÓDIGO: **AR61**

Folla 1 de 2

IDENTIFICACIÓN:

NOME:
Casa na Rúa Real nº 47

TITULARIDADE: Privada

TIPOLOXÍA: Arquitectura civil

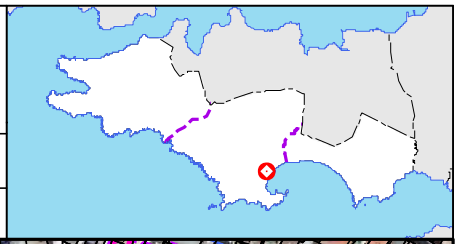

LOCALIZACIÓN:

PARROQUIA: ARES

LUGAR: ARES

COORDENADAS UTM (ETRS 89 FUSO 29):

X: 561.136 | Y: 4.808.493

CLASE DE SOLO:
Solo Urbano

CATEGORÍA SOLO
S.U./Casco Antigo

ORDENANZA:
S.U./Casco Antigo

ENDEREZO:
Rúa Real nº 047

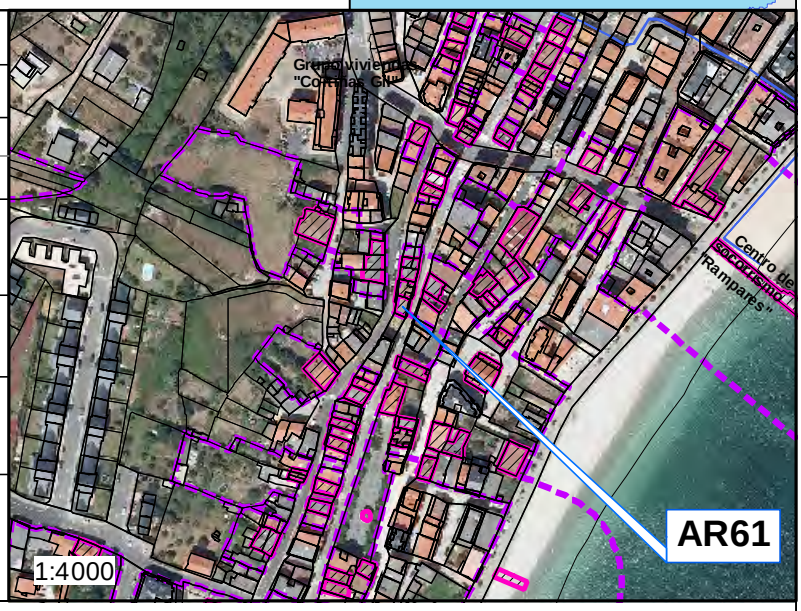

DESCRICIÓN:

Edificio composto de pranta baixa e un piso con cuberta a dúas augas de tella do país. Os muros son de pedra revestidos con morteiro de cemento. Na fachada do primeiro andar, tres portas dan acceso a un balcón corrido sostido por catro ménsulas, cunha baranda de madeira. Dito balcón ten uns montantes que sostén o voladizo do tellado.

DILIXENCIA: Para facer constar que o presente documento refundido do PXOM do Concello de Ares recolle o cumprimento das condicións e correccións conforme á Orde do 5 de febreiro de 2020, de aprobación definitiva parcial do Plan Xeral de Ordenación do Concello de Ares publicada no DOG nº 31, de data 14 de febreiro de 2020 e do informe de data 14 de agosto de 2020

En Ares, a 9 de setembro de 2020

PLAN XERAL DE ORDENACION MUNICIPAL DE ARES

CATALOGO DE PATRIMONIO HISTORICO - ARTISTICO E ETNOGRAFICO

CÓDIGO: **AR61**

Folla 2 de 2

PLANO Esc. 1/1.000 Nº : **4 Hoja 4 de 7**

PLANO Esc. 1/2.000 Nº : **3.1.5**

PLANO Esc. 1/5.000 Nº : **2.1 Hoja 4 de 5**

PATRIMONIO

- Fonte
- Lavadoiro
- Ben a protexer
- Contorno de protección

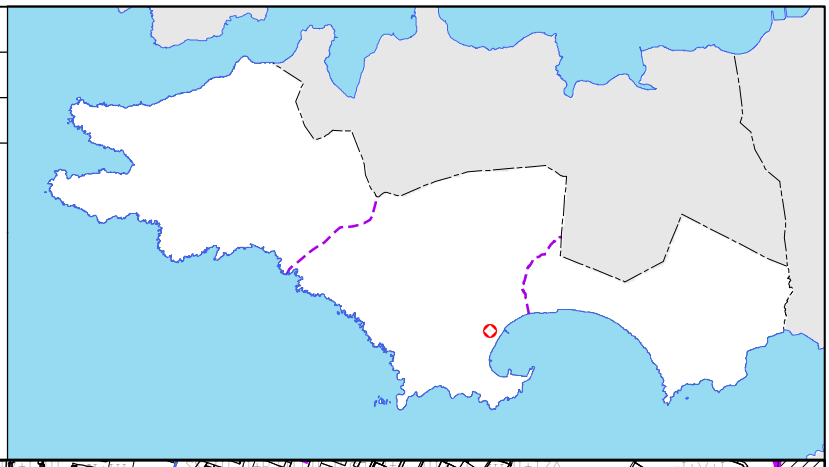

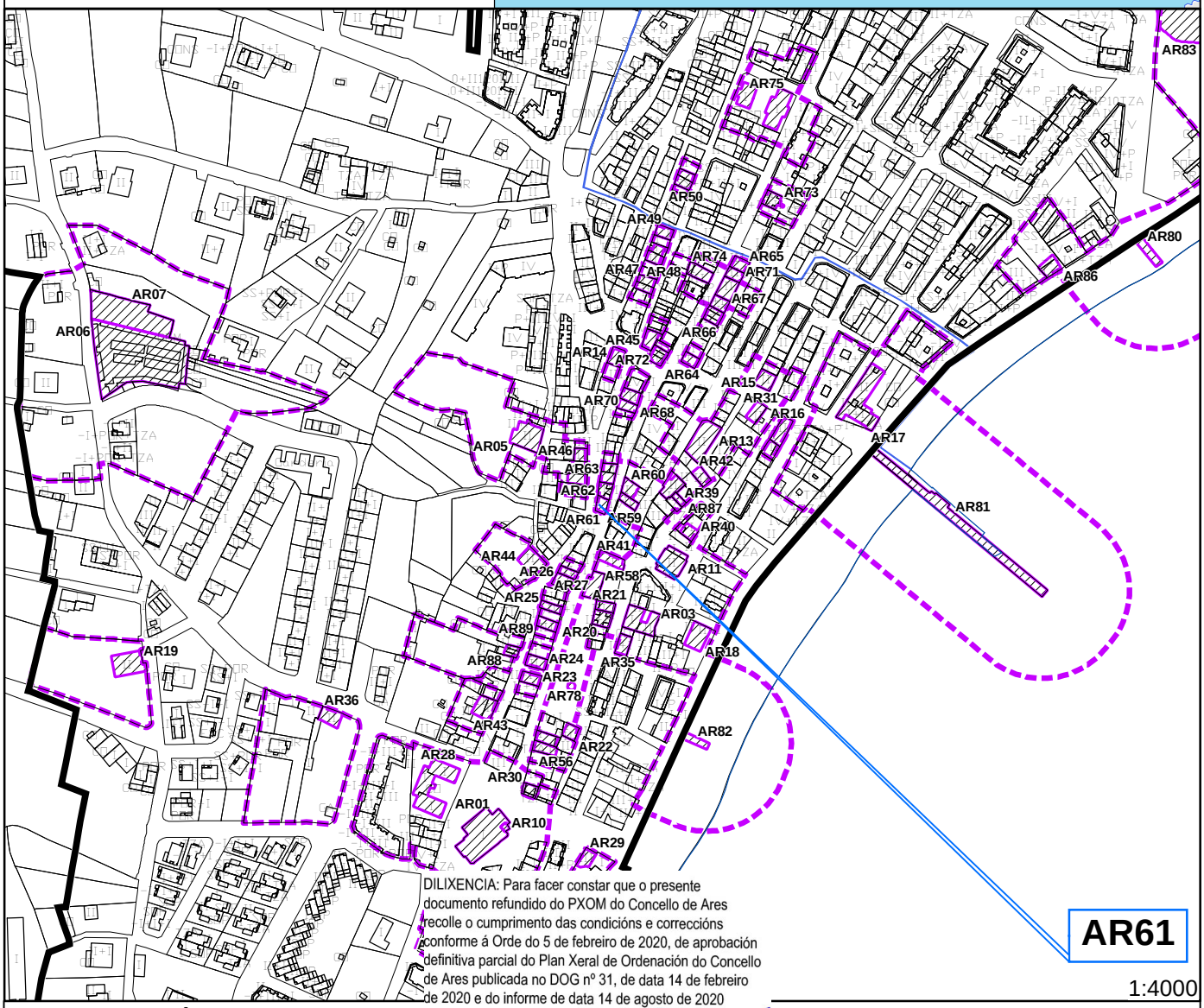

DILIXENCIA: Para facer constar que o presente documento refundido do PXOM do Concello de Ares recolle o cumprimento das condicións e correccións conforme á Orde do 5 de febreiro de 2020, de aprobación definitiva parcial do Plan Xeral de Ordenación do Concello de Ares publicada no DOG nº 31, de data 14 de febreiro de 2020 e do informe de data 14 de agosto de 2020

En Ares, a 9 de setembro de 2020

1:4000

CONSERVACIÓN:

GRAO DE CONSERVACIÓN: Bo

DETERMINACIÓNS:

NIVEL DE PROTECCIÓN: GRADO III

DETERMINACIÓNS: para conservación, rehabilitación, mellora ou recuperación

Conservación, Consolidación, Restauración, Rehabilitación, Reestruturación e Ampliación

PLAN XERAL DE ORDENACION MUNICIPAL DE ARES

CATALOGO DE PATRIMONIO HISTORICO - ARTISTICO E ETNOGRAFICO

CÓDIGO: **AR62**

IDENTIFICACIÓN:

NOME:
Casa na Rúa Real nº 49

TITULARIDADE: Privada

TIPOLOXÍA: Arquitectura civil

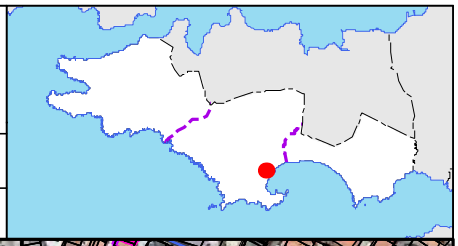

LOCALIZACIÓN:

PARROQUIA: ARES

LUGAR: ARES

COORDENADAS UTM (ETRS 89 FUSO 29):

X: 561.137 | Y: 4.808.502

CLASE DE SOLO:
Solo Urbano

CATEGORÍA SOLO
S.U./Casco Antigo

ORDENANZA:
S.U./Casco Antigo

ENDEREZO:
Rúa Real nº 049

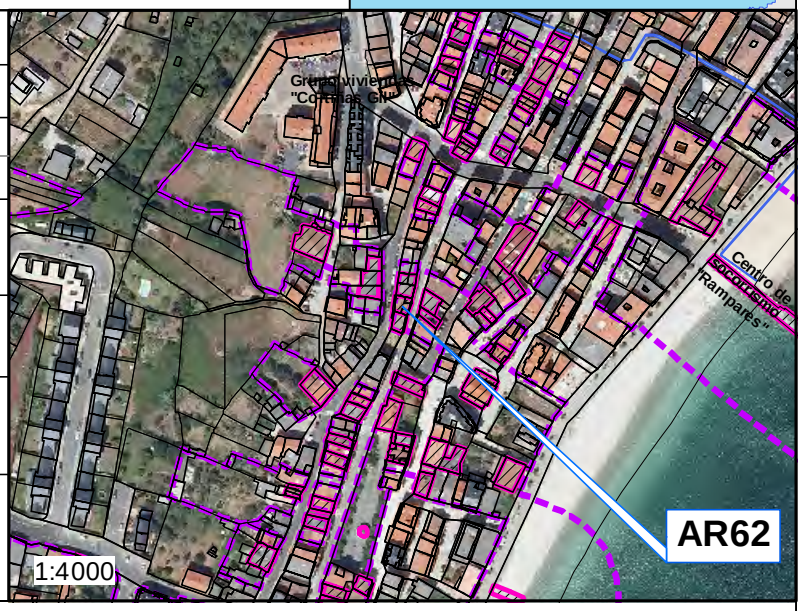

DESCRICIÓN:

Edificio de planta baixa e primeira, con un baixo cuberta que se achega ata a fachada, con cuberta de tella. Os muros son de pedra revestidos, con cantería nos ocos de fachada. Na fachada central do primeiro andar ubícase un balcón con baranda de ferro forxado franqueados por dúas galerías de madeira ós lados.

DILIXENCIA: Para facer constar que o presente documento refundido do PXOM do Concello de Ares recolle o cumprimento das condicións e correccións conforme á Orde do 5 de febreiro de 2020, de aprobación definitiva parcial do Plan Xeral de Ordenación do Concello de Ares publicada no DOG nº 31, de data 14 de febreiro de 2020 e do informe de data 14 de agosto de 2020

En Ares, a 9 de setembro de 2020

PLAN XERAL DE ORDENACION MUNICIPAL DE ARES

CATALOGO DE PATRIMONIO HISTORICO - ARTISTICO E ETNOGRAFICO

CÓDIGO: **AR62**

Folla 2 de 2

PLANO Esc. 1/1.000 Nº : **4 Hoja 4 de 7**

PLANO Esc. 1/2.000 Nº : **3.1.5**

PLANO Esc. 1/5.000 Nº : **2.1 Hoja 4 de 5**

PATRIMONIO

- Fonte
- Lavadoiro
- Ben a protexer
- Contorno de protección

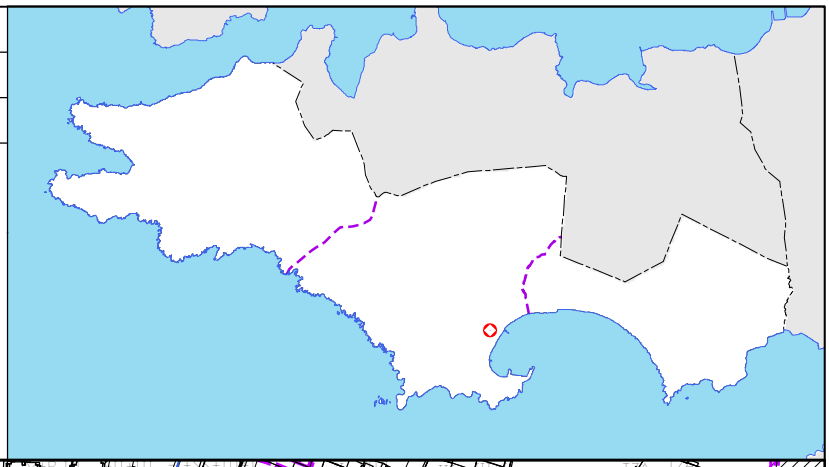

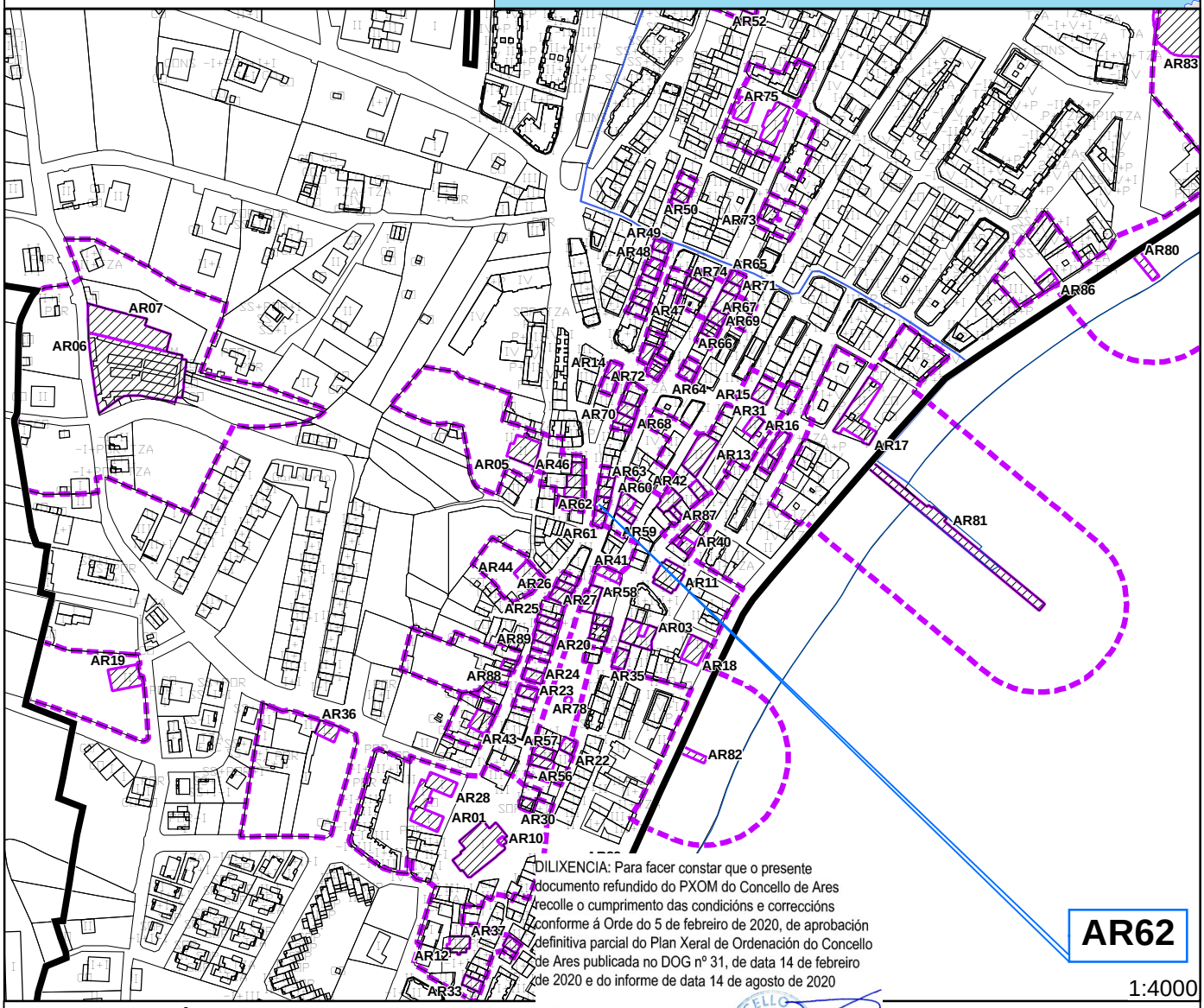

DILIXENCIA: Para facer constar que o presente documento refundido do PXOM do Concello de Ares recolle o cumprimento das condicións e correccións conforme á Orde do 5 de febreiro de 2020, de aprobación definitiva parcial do Plan Xeral de Ordenación do Concello de Ares publicada no DOG nº 31, de data 14 de febreiro de 2020 e do informe de data 14 de agosto de 2020

En Ares, a 9 de setembro de 2020

CONSERVACIÓN:

GRAO DE CONSERVACIÓN: Bo

DETERMINACIÓNS:

NIVEL DE PROTECCIÓN: GRADO III

DETERMINACIÓNS: para conservación, rehabilitación, mellora ou recuperación

Conservación, Consolidación, Restauración, Rehabilitación, Reestruturación e Ampliación

PLAN XERAL DE ORDENACION MUNICIPAL DE ARES

CATALOGO DE PATRIMONIO HISTORICO - ARTISTICO E ETNOGRAFICO

CÓDIGO: **AR63**

Folla 1 de 2

IDENTIFICACIÓN:

NOME:
Rúa Real, 51

TITULARIDADE: Privada

TIPOLOXÍA: Arquitectura civil

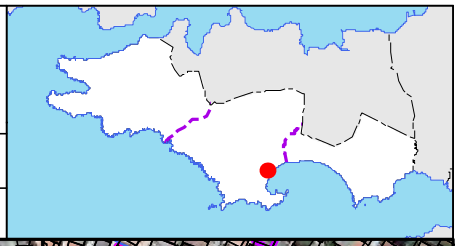

LOCALIZACIÓN:

PARROQUIA: ARES

LUGAR: ARES

COORDENADAS UTM (ETRS 89 FUSO 29):

X: 561.139 | Y: 4.808.510

CLASE DE SOLO:
Solo Urbano

CATEGORÍA SOLO
S.U./Casco Antigo

ORDENANZA:
S.U./Casco Antigo

ENDEREZO:
Rúa Real nº 051

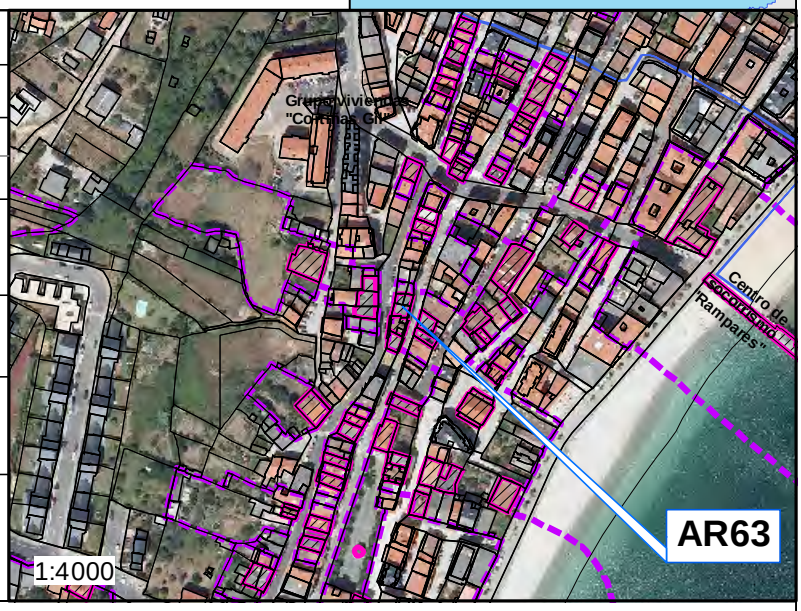

DESCRICIÓN:

DILIXENCIA: Para facer constar que o presente documento refundido do PXOM do Concello de Ares recolle o cumprimento das condicións e correccións conforme á Orde do 5 de febreiro de 2020, de aprobación definitiva parcial do Plan Xeral de Ordenación do Concello de Ares publicada no DOG nº 31, de data 14 de febreiro de 2020 e do informe de data 14 de agosto de 2020

En Ares, a 9 de setembro de 2020

PLAN XERAL DE ORDENACION MUNICIPAL DE ARES

CATALOGO DE PATRIMONIO HISTORICO - ARTISTICO E ETNOGRAFICO

CÓDIGO: **AR63**

Folla 2 de 2

PLANO Esc. 1/1.000 Nº : **4 Hoja 4 de 7**

PLANO Esc. 1/2.000 Nº : **3.1.5**

PLANO Esc. 1/5.000 Nº : **2.1 Hoja 4 de 5**

PATRIMONIO

- Fonte
- Lavadoiro
- Ben a protexer
- Contorno de protección

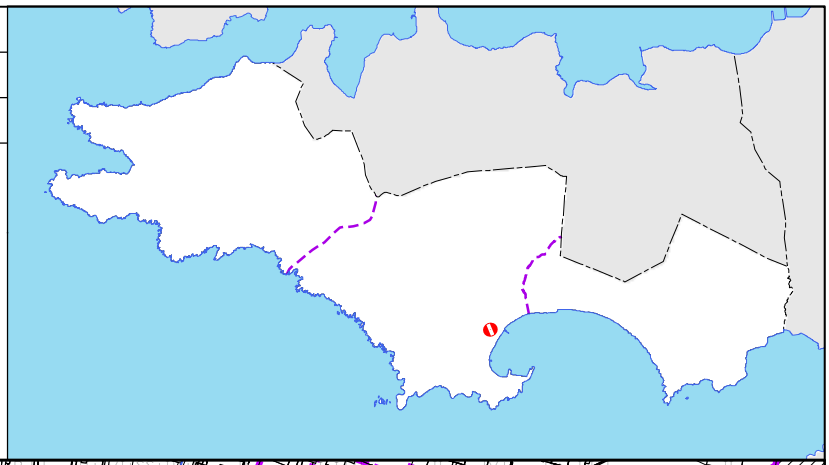

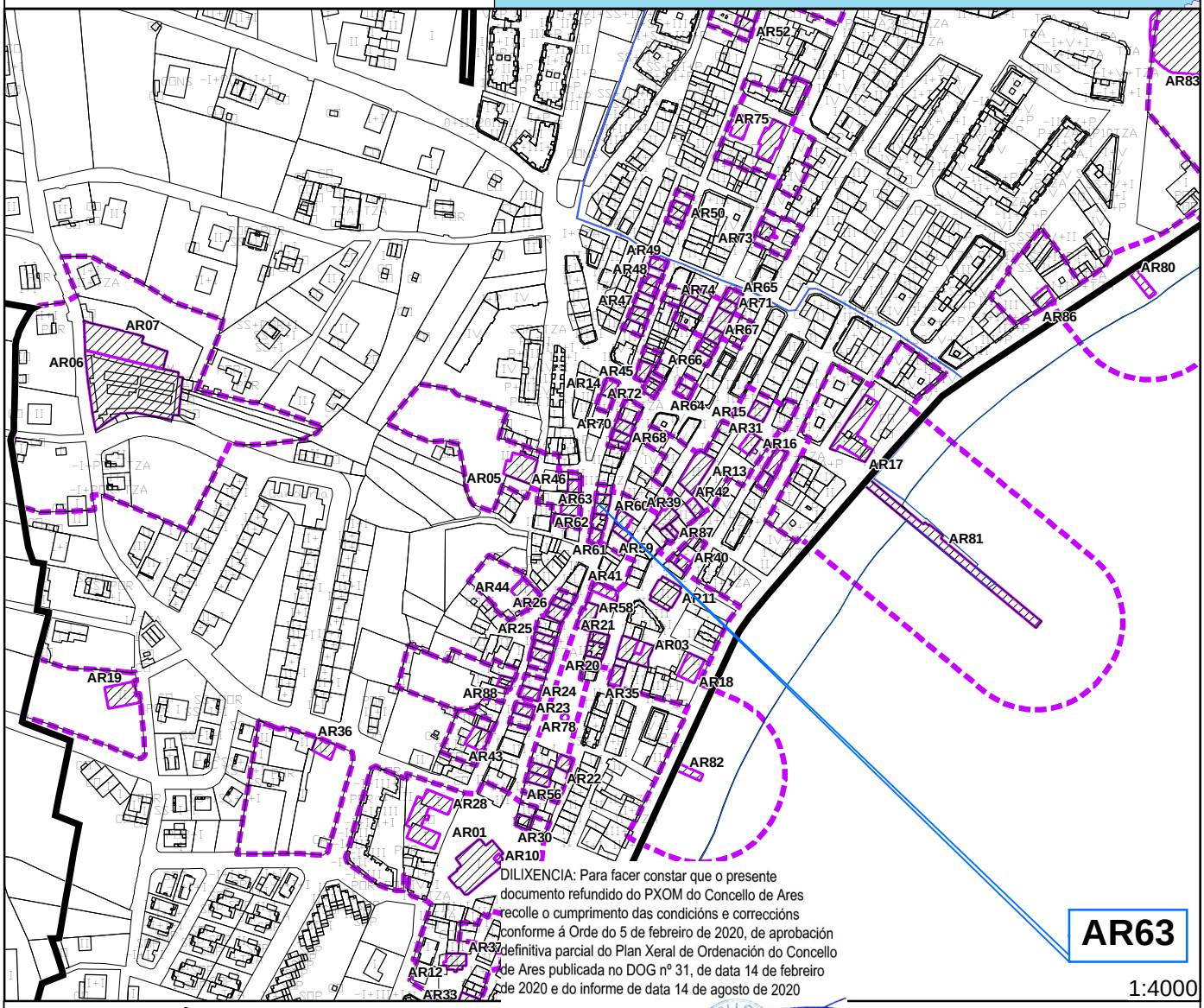

DILIXENCIA: Para facer constar que o presente documento refundido do PXOM do Concello de Ares recolle o cumprimento das condicións e correccións conforme á Orde do 5 de febreiro de 2020, de aprobación definitiva parcial do Plan Xeral de Ordenación do Concello de Ares publicada no DOG nº 31, de data 14 de febreiro de 2020 e do informe de data 14 de agosto de 2020

En Ares, a 9 de setembro de 2020

AR63

1:4000

CONSERVACIÓN:

GRAO DE CONSERVACIÓN: Regular

DETERMINACIÓNS:

NIVEL DE PROTECCIÓN: Grado III

DETERMINACIÓNS: para conservación, rehabilitación, mellora ou recuperación

Conservación, Consolidación, Restauración, Rehabilitación, Reestruturación e Ampliación

PLAN XERAL DE ORDENACION MUNICIPAL DE ARES

CATALOGO DE PATRIMONIO HISTORICO - ARTISTICO E ETNOGRAFICO

CÓDIGO: **AR64**

IDENTIFICACIÓN:

NOME:
Casa na Avda. de Mugardos, Rúa Real nº 54

TITULARIDADE: Privada

TIPOLOXÍA: Arquitectura civil

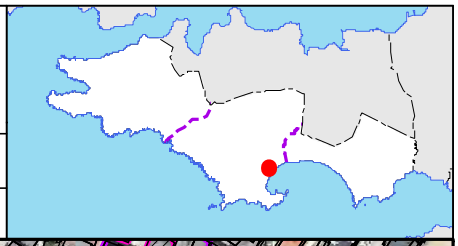

LOCALIZACIÓN:

PARROQUIA: ARES

LUGAR: ARES

COORDENADAS UTM (ETRS 89 FUSO 29):

X: 561.190 | Y: 4.808.582

CLASE DE SOLO:
Solo Urbano

CATEGORÍA SOLO
S.U./Casco Antigo

ORDENANZA:
S.U./Casco Antigo

ENDEREZO:
Rúa Real nº 054

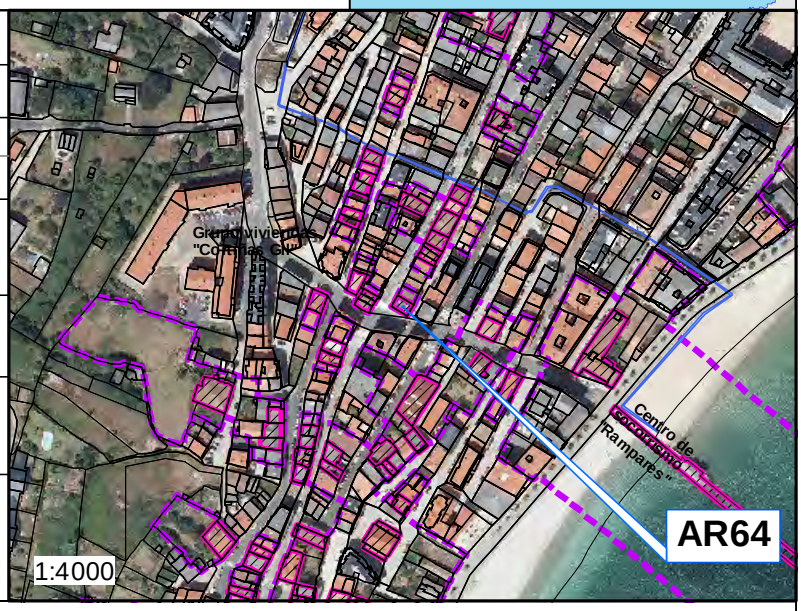

DESCRICIÓN:

Edificio en esquina que da a tres rúas de planta baixa, e dous pisos, cunha buhardillas na súa cuberta. Ten unha bonita galería de madeira de sete corpos na fachada central da avenida de Mugardos, e balcóns nas fachadas laterais.

DILIXENCIA: Para facer constar que o presente documento refundido do PXOM do Concello de Ares recolle o cumprimento das condicións e correccións conforme á Orde do 5 de febreiro de 2020, de aprobación definitiva parcial do Plan Xeral de Ordenación do Concello de Ares publicada no DOG nº 31, de data 14 de febreiro de 2020 e do informe de data 14 de agosto de 2020

En Ares, a 9 de setembro de 2020

PLAN XERAL DE ORDENACION MUNICIPAL DE ARES

CATALOGO DE PATRIMONIO HISTORICO - ARTISTICO E ETNOGRAFICO

CÓDIGO: **AR64**

Folla 2 de 3

PLANO Esc. 1/1.000 Nº : **4 Hoja 4 de 7**

PLANO Esc. 1/2.000 Nº : **3.1.5**

PLANO Esc. 1/5.000 Nº : **2.1 Hoja 4 de 5**

PATRIMONIO

- Fonte
- Lavadoiro
- Ben a protexer
- Contorno de protección

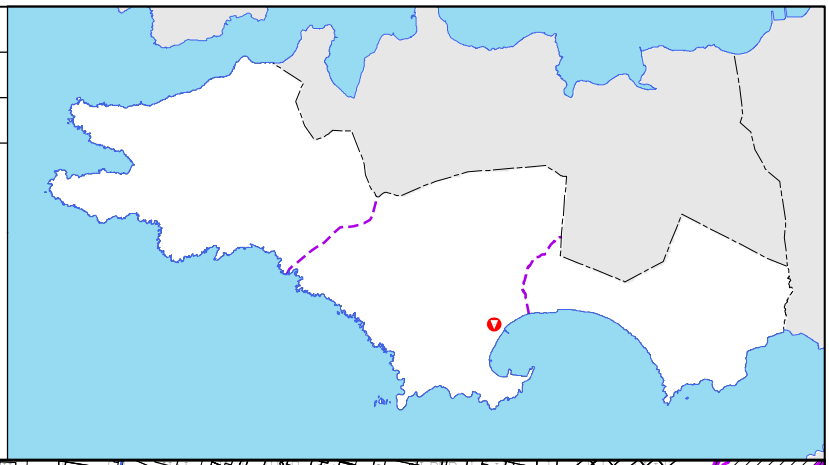

DILIXENCIA: Para facer constar que o presente documento refundido do PXOM do Concello de Ares recolle o cumprimento das condicións e correccións conforme á Orde do 5 de febreiro de 2020, de aprobación definitiva parcial do Plan Xeral de Ordenación do Concello de Ares publicada no DOG nº 31, de data 14 de febreiro de 2020 e do informe de data 14 de agosto de 2020

En Ares, a 9 de setembro de 2020

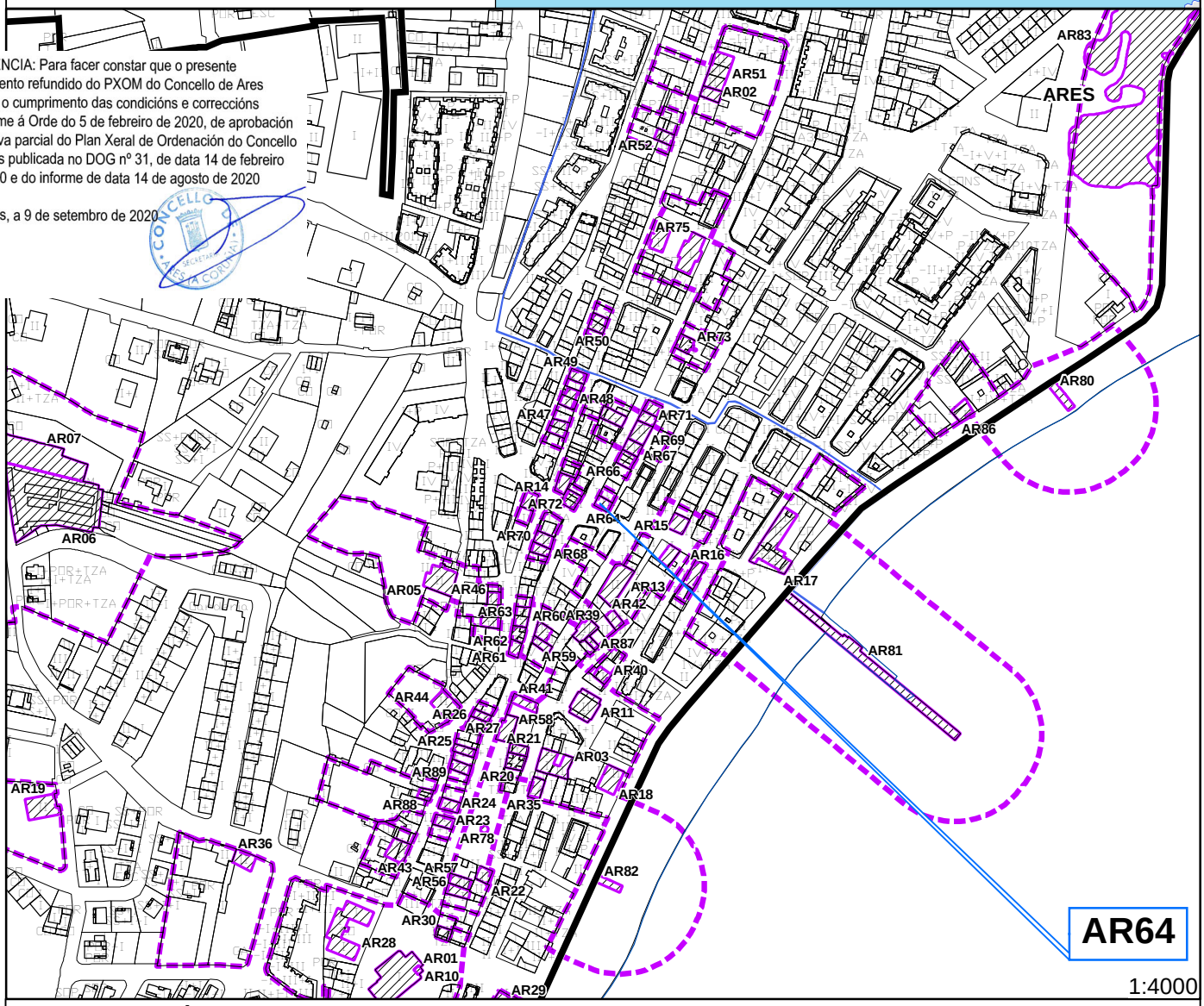

CONSERVACIÓN:

GRAO DE CONSERVACIÓN: Bo

DETERMINACIÓNS:

NIVEL DE PROTECCIÓN: GRADO III

DETERMINACIÓNS: para conservación, rehabilitación, mellora ou recuperación

Conservación, Consolidación, Restauración, Rehabilitación, Reestruturación e Ampliación

ANEXO IMAXES:

DILIXENCIA: Para facer constar que o presente documento refundido do PXOM do Concello de Ares recolle o cumprimento das condicións e correccións conforme á Orde do 5 de febreiro de 2020, de aprobación definitiva parcial do Plan Xeral de Ordenación do Concello de Ares publicada no DOG nº 31, de data 14 de febreiro de 2020 e do informe de data 14 de agosto de 2020

En Ares, a 9 de setembro de 2020

CONCELLO DE ARES · SECRETARIA · TA CORUÑA

PLAN XERAL DE ORDENACION MUNICIPAL DE ARES

CATALOGO DE PATRIMONIO HISTORICO - ARTISTICO E ETNOGRAFICO

CÓDIGO: **AR65**

IDENTIFICACIÓN:

NOME:
Casa na Rúa Real nº 60

TITULARIDADE: Privada

TIPOLOXÍA: Arquitectura civil

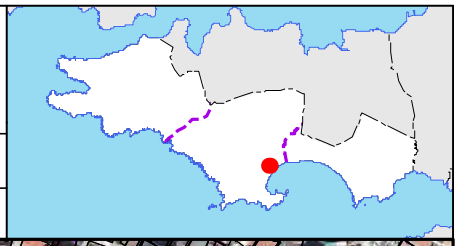

LOCALIZACIÓN:

PARROQUIA: ARES

LUGAR: ARES

COORDENADAS UTM (ETRS 89 FUSO 29):

X: 561.220 | Y: 4.808.640

CLASE DE SOLO:
Solo Urbano

CATEGORÍA SOLO
S.U./Casco Antigo

ORDENANZA:
S.U./Casco Antigo

ENDEREZO:
Rúa Real nº 060

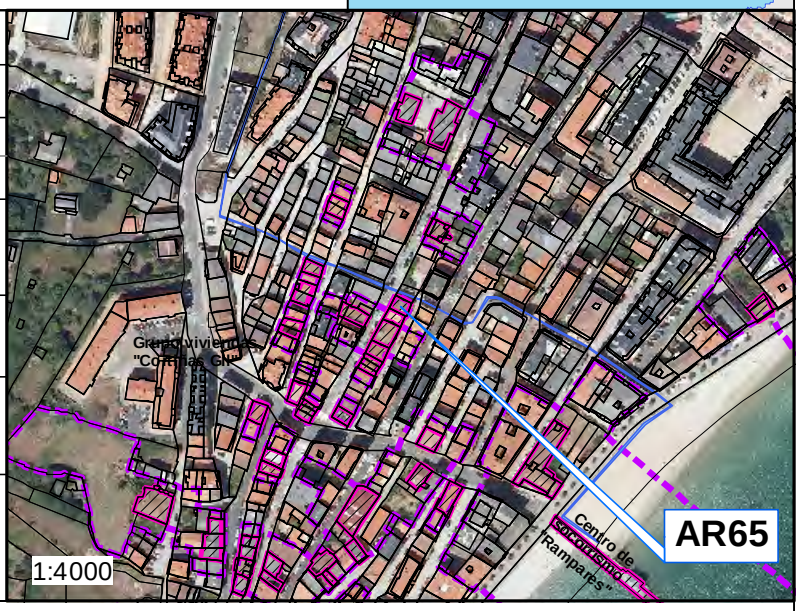

DESCRICIÓN:

Edificio en esquina composto de pranta baixa e dous pisos. Os muros son de pedra con cantería nos ocos de fachada. Na fachada do primeiro andar, tres portas dan acceso ó balcón de ferro forxado. Na fachada do segundo andar ubícase unha galería de madeira.

DILIXENCIA: Para facer constar que o presente documento refundido do PXOM do Concello de Ares recolle o cumprimento das condicións e correccións conforme á Orde do 5 de febreiro de 2020, de aprobación definitiva parcial do Plan Xeral de Ordenación do Concello de Ares publicada no DOG nº 31, de data 14 de febreiro de 2020 e do informe de data 14 de agosto de 2020

En Ares, a 9 de setembro de 2020

PLAN XERAL DE ORDENACION MUNICIPAL DE ARES

CATALOGO DE PATRIMONIO HISTORICO - ARTISTICO E ETNOGRAFICO

CÓDIGO: **AR65**

Folla 2 de 2

PLANO Esc. 1/1.000 Nº : **4 Hoja 4 de 7**

PLANO Esc. 1/2.000 Nº : **3.1.5**

PLANO Esc. 1/5.000 Nº : **2.1 Hoja 4 de 5**

PATRIMONIO

- Fonte
- Lavadoiro
- Ben a protexer
- Contorno de protección

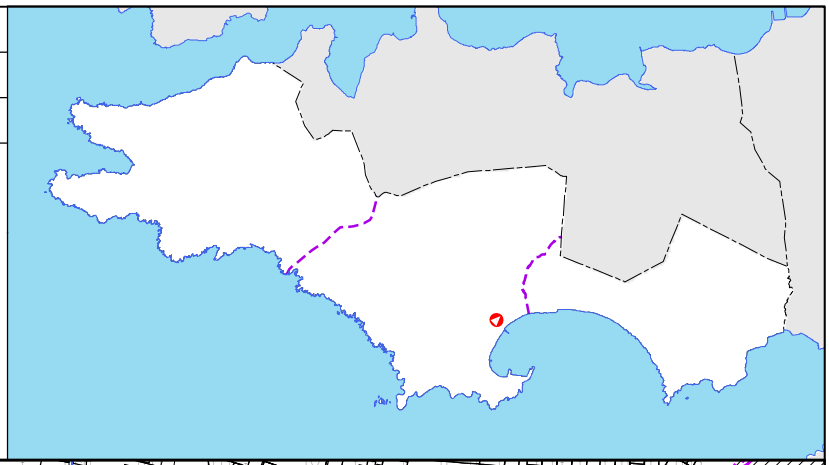

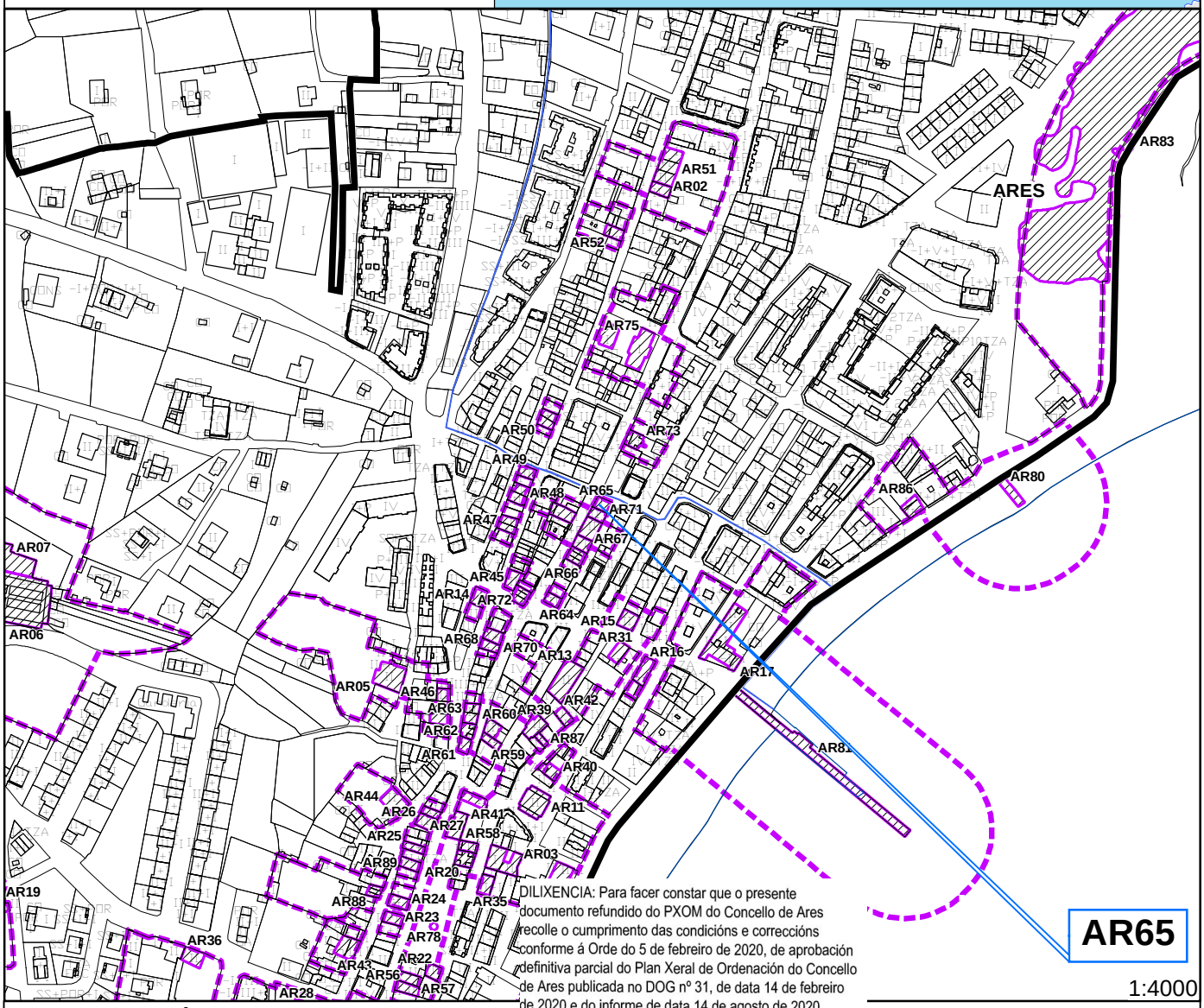

DILIXENCIA: Para facer constar que o presente documento refundido do PXOM do Concello de Ares recolle o cumprimento das condicións e correccións conforme á Orde do 5 de febreiro de 2020, de aprobación definitiva parcial do Plan Xeral de Ordenación do Concello de Ares publicada no DOG nº 31, de data 14 de febreiro de 2020 e do informe de data 14 de agosto de 2020

En Ares, a 9 de setembro de 2020

CONSERVACIÓN:

GRAO DE CONSERVACIÓN: Bo

DETERMINACIÓNS:

NIVEL DE PROTECCIÓN: GRADO III

DETERMINACIÓNS: para conservación, rehabilitación, mellora ou recuperación

Conservación, Consolidación, Restauración, Rehabilitación, Reestruturación e Ampliación

PLAN XERAL DE ORDENACION MUNICIPAL DE ARES

CATALOGO DE PATRIMONIO HISTORICO - ARTISTICO E ETNOGRAFICO

CÓDIGO: **AR66**

IDENTIFICACIÓN:

NOME:
Casa na Rúa Real nº 64

TITULARIDADE: Privada

TIPOLOXÍA: Arquitectura civil

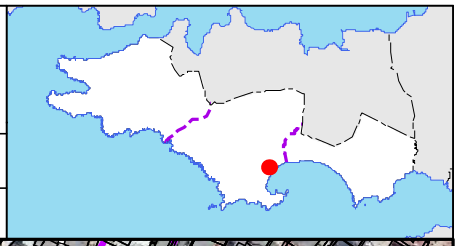

LOCALIZACIÓN:

PARROQUIA: ARES

LUGAR: ARES

COORDENADAS UTM (ETRS 89 FUSO 29):

X: 561.204 | Y: 4.808.609

CLASE DE SOLO:
Solo Urbano

CATEGORÍA SOLO
S.U./Casco Antigo

ORDENANZA:
S.U./Casco Antigo

ENDEREZO:
Rúa Real nº 064

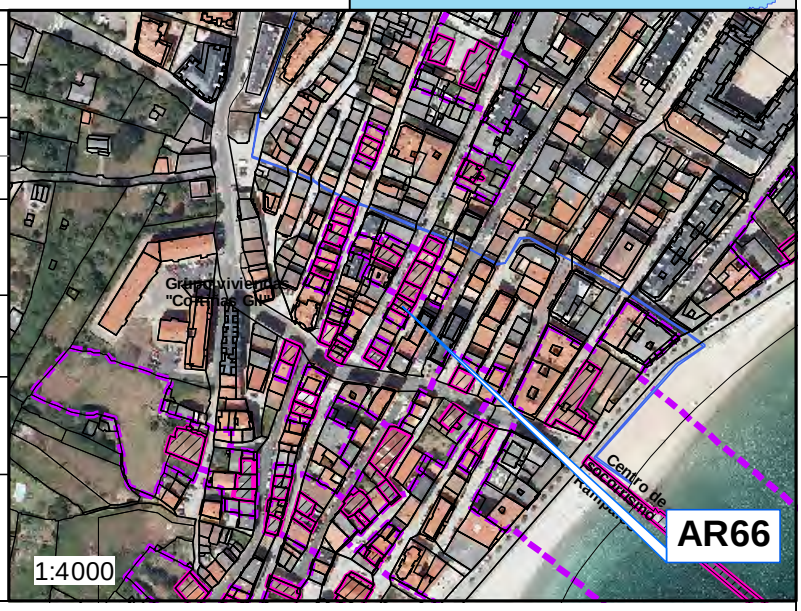

DESCRICIÓN:

Edificio entre medianeiras composto de planta baixa, primeira e un baixo cuberta. Posúe balcóns individuais nos ocos da planta primeira.

DILIXENCIA: Para facer constar que o presente documento refundido do PXOM do Concello de Ares recolle o cumprimento das condicións e correccións conforme á Orde do 5 de febreiro de 2020, de aprobación definitiva parcial do Plan Xeral de Ordenación do Concello de Ares publicada no DOG nº 31, de data 14 de febreiro de 2020 e do informe de data 14 de agosto de 2020

En Ares, a 9 de setembro de 2020

PLAN XERAL DE ORDENACION MUNICIPAL DE ARES

CATALOGO DE PATRIMONIO HISTORICO - ARTISTICO E ETNOGRAFICO

CÓDIGO: **AR66**

Folla 2 de 2

PLANO Esc. 1/1.000 Nº : **4 Hoja 4 de 7**

PLANO Esc. 1/2.000 Nº : **3.1.5**

PLANO Esc. 1/5.000 Nº : **2.1 Hoja 4 de 5**

PATRIMONIO

- Fonte
- Lavadoiro
- Ben a protexer
- Contorno de protección

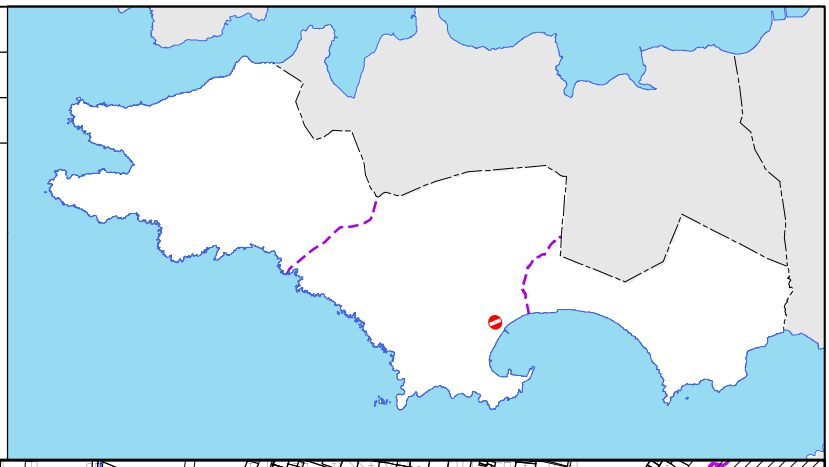

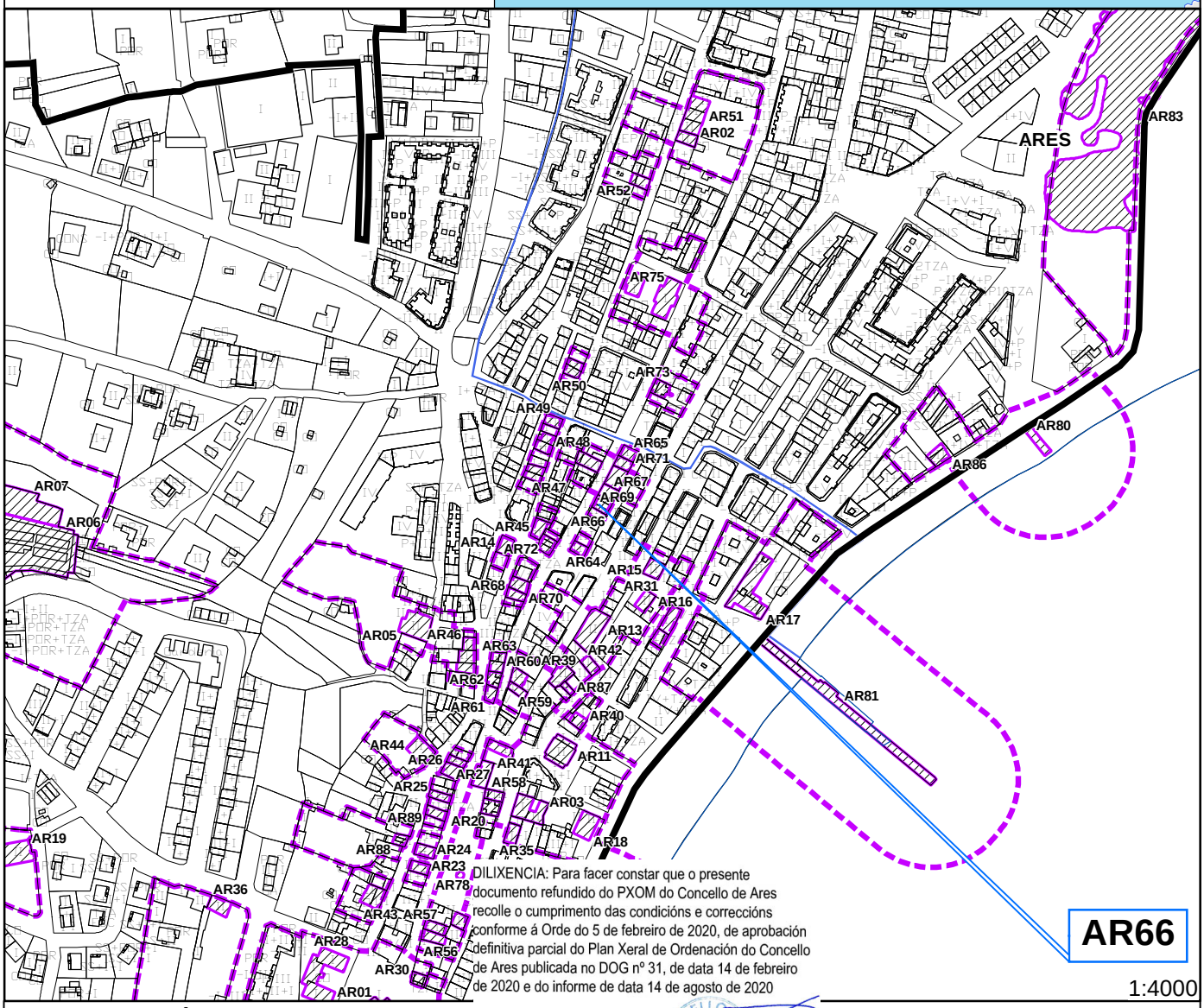

1:4000

DILIXENCIA: Para facer constar que o presente documento refundido do PXOM do Concello de Ares recolle o cumprimento das condicións e correccións conforme á Orde do 5 de febreiro de 2020, de aprobación definitiva parcial do Plan Xeral de Ordenación do Concello de Ares publicada no DOG nº 31, de data 14 de febreiro de 2020 e do informe de data 14 de agosto de 2020

En Ares, a 9 de setembro de 2020

CONSERVACIÓN:

GRAO DE CONSERVACIÓN: Bo

DETERMINACIÓNS:

NIVEL DE PROTECCIÓN: GRADO III

DETERMINACIÓNS: para conservación, rehabilitación, mellora ou recuperación

Conservación, Consolidación, Restauración, Rehabilitación, Reestruturación e Ampliación

PLAN XERAL DE ORDENACION MUNICIPAL DE ARES

CATALOGO DE PATRIMONIO HISTORICO - ARTISTICO E ETNOGRAFICO

CÓDIGO: **AR67**

Folla 1 de 2

IDENTIFICACIÓN:

NOME:
Casa na Rúa Real nº 66 e Rúa da Lúa

TITULARIDADE: Privada

TIPOLOXÍA: Arquitectura civil

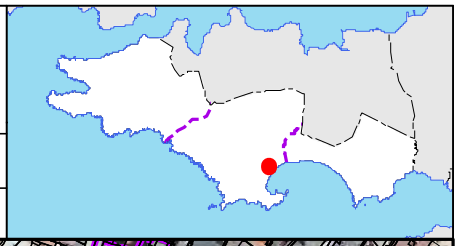

LOCALIZACIÓN:

PARROQUIA: ARES

LUGAR: ARES

COORDENADAS UTM (ETRS 89 FUSO 29):

X: 561.208 | Y: 4.808.616

CLASE DE SOLO:
Solo Urbano

CATEGORÍA SOLO
S.U./Casco Antigo

ORDENANZA:
S.U./Casco Antigo

ENDEREZO:
Rúa Real nº 066

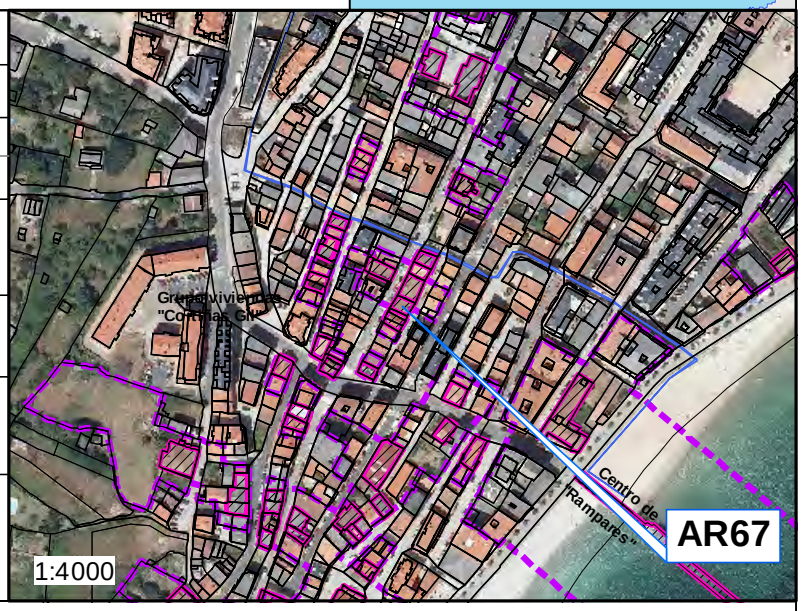

DESCRICIÓN:

Edificio modernista de planta baixa e primeira. Posúe dúas bonitas galerías de madeira nos vanos laterais da fachada, que limitan o balcón corrido con baranda de ferro forxado no vano central. Destaca a cornisa de remate do edificio.

DILIXENCIA: Para facer constar que o presente documento refundido do PXOM do Concello de Ares recolle o cumprimento das condicións e correccións conforme á Orde do 5 de febreiro de 2020, de aprobación definitiva parcial do Plan Xeral de Ordenación do Concello de Ares publicada no DOG nº 31, de data 14 de febreiro de 2020 e do informe de data 14 de agosto de 2020

En Ares, a 9 de setembro de 2020

PLAN XERAL DE ORDENACION MUNICIPAL DE ARES

CATALOGO DE PATRIMONIO HISTORICO - ARTISTICO E ETNOGRAFICO

CÓDIGO: **AR67**

Folla 2 de 2

PLANO Esc. 1/1.000 Nº : **4 Hoja 4 de 7**

PLANO Esc. 1/2.000 Nº : **3.1.5**

PLANO Esc. 1/5.000 Nº : **2.1 Hoja 4 de 5**

PATRIMONIO

- Fonte
- Lavadoiro
- Ben a protexer
- Contorno de protección

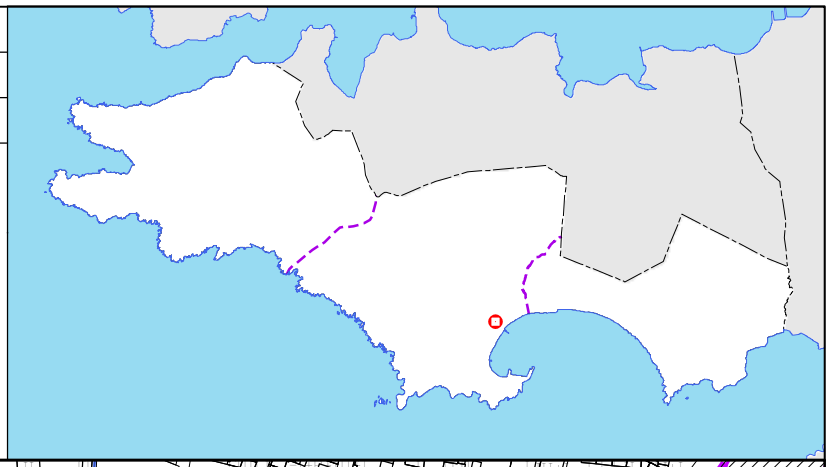

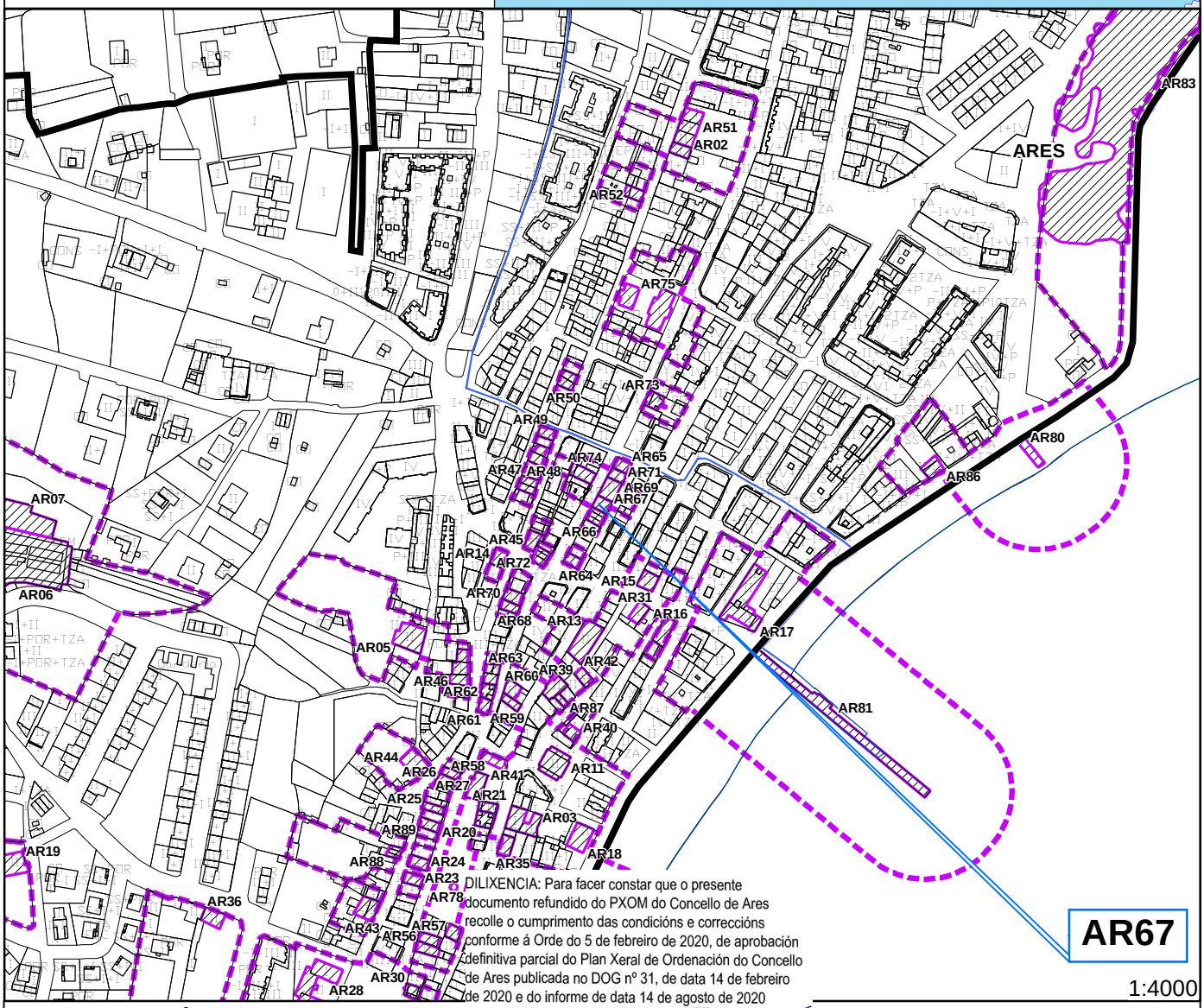

DILIXENCIA: Para facer constar que o presente documento refundido do PXOM do Concello de Ares recolle o cumprimento das condicións e correccións conforme á Orde do 5 de febreiro de 2020, de aprobación definitiva parcial do Plan Xeral de Ordenación do Concello de Ares publicada no DOG nº 31, de data 14 de febreiro de 2020 e do informe de data 14 de agosto de 2020

En Ares, a 9 de setembro de 2020

AR67

1:4000

CONSERVACIÓN:

GRAO DE CONSERVACIÓN: Bo

DETERMINACIÓNS:

NIVEL DE PROTECCIÓN: GRADO II

DETERMINACIÓNS: para conservación, rehabilitación, mellora ou recuperación

Conservación, Consolidación, Restauración, Rehabilitación, Reestruturación e Ampliación

PLAN XERAL DE ORDENACION MUNICIPAL DE ARES

CATALOGO DE PATRIMONIO HISTORICO - ARTISTICO E ETNOGRAFICO

CÓDIGO: **AR68**

IDENTIFICACIÓN:

NOME:
Casa na Rúa Real nº 67

TITULARIDADE: Privada

TIPOLOXÍA: Arquitectura civil

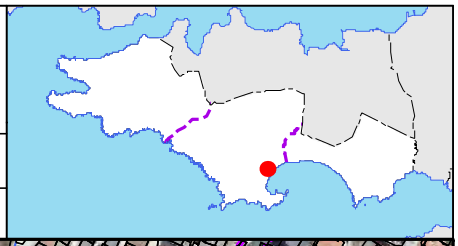

LOCALIZACIÓN:

PARROQUIA: ARES

LUGAR: ARES

COORDENADAS UTM (ETRS 89 FUSO 29):

X: 561.151 | Y: 4.808.554

CLASE DE SOLO:
Solo Urbano

CATEGORÍA SOLO
S.U./Casco Antigo

ORDENANZA:
S.U./Casco Antigo

ENDEREZO:
Rúa Real nº 067

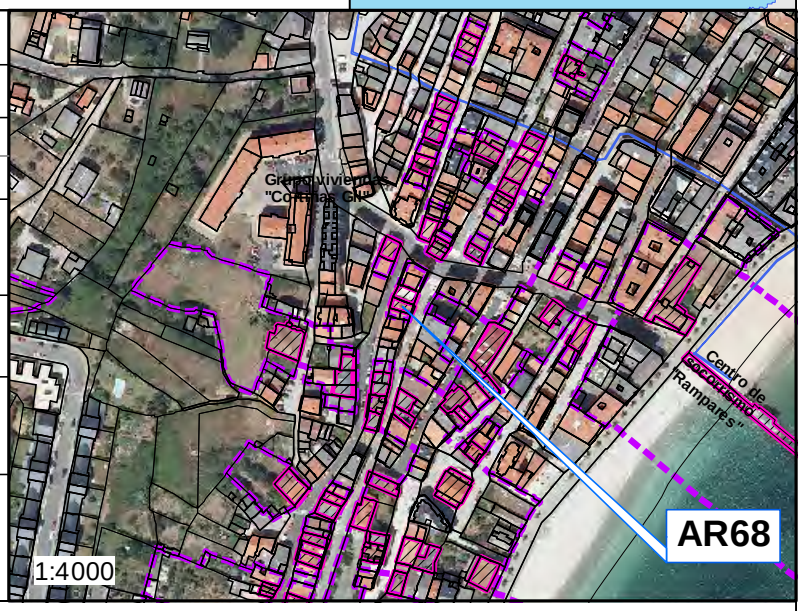

DESCRICIÓN:

Edificio entre medianeras composto de pranta baixa e dous pisos. Os muros son de pedra con cantería nos ocos de fachada. Na fachada do primeiro andar, dúas portas dan acceso ós seus respectivos balcóns de ferro forxado. Na fachada do segundo andar ubícase un balcón corrido de madeira.

DILIXENCIA: Para facer constar que o presente documento refundido do PXOM do Concello de Ares recolle o cumprimento das condicións e correccións conforme á Orde do 5 de febreiro de 2020, de aprobación definitiva parcial do Plan Xeral de Ordenación do Concello de Ares publicada no DOG nº 31, de data 14 de febreiro de 2020 e do informe de data 14 de agosto de 2020

En Ares, a 9 de setembro de 2020

CONCELLO DE ARES · SECRETARIA · A CORUÑA

PLAN XERAL DE ORDENACION MUNICIPAL DE ARES

CATALOGO DE PATRIMONIO HISTORICO - ARTISTICO E ETNOGRAFICO

CÓDIGO: **AR68**

Folla 2 de 2

PLANO Esc. 1/1.000 Nº : **4 Hoja 4 de 7**

PLANO Esc. 1/2.000 Nº : **3.1.5**

PLANO Esc. 1/5.000 Nº : **2.1 Hoja 4 de 5**

PATRIMONIO

- Fonte
- Lavadoiro
- Ben a protexer
- Contorno de protección

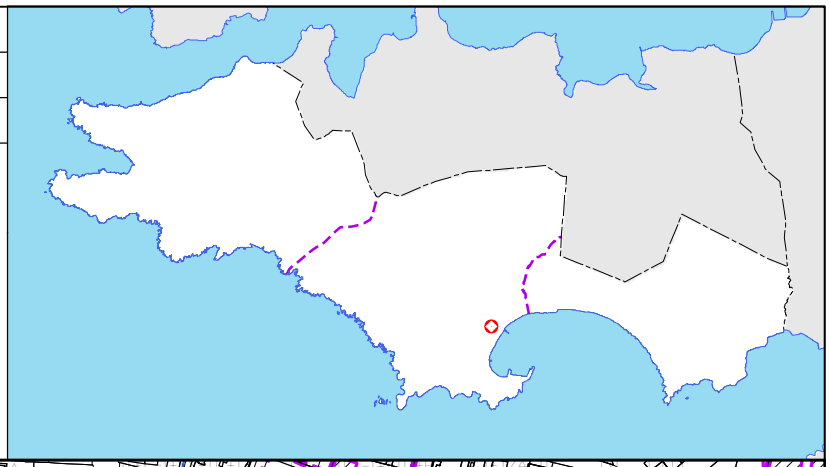

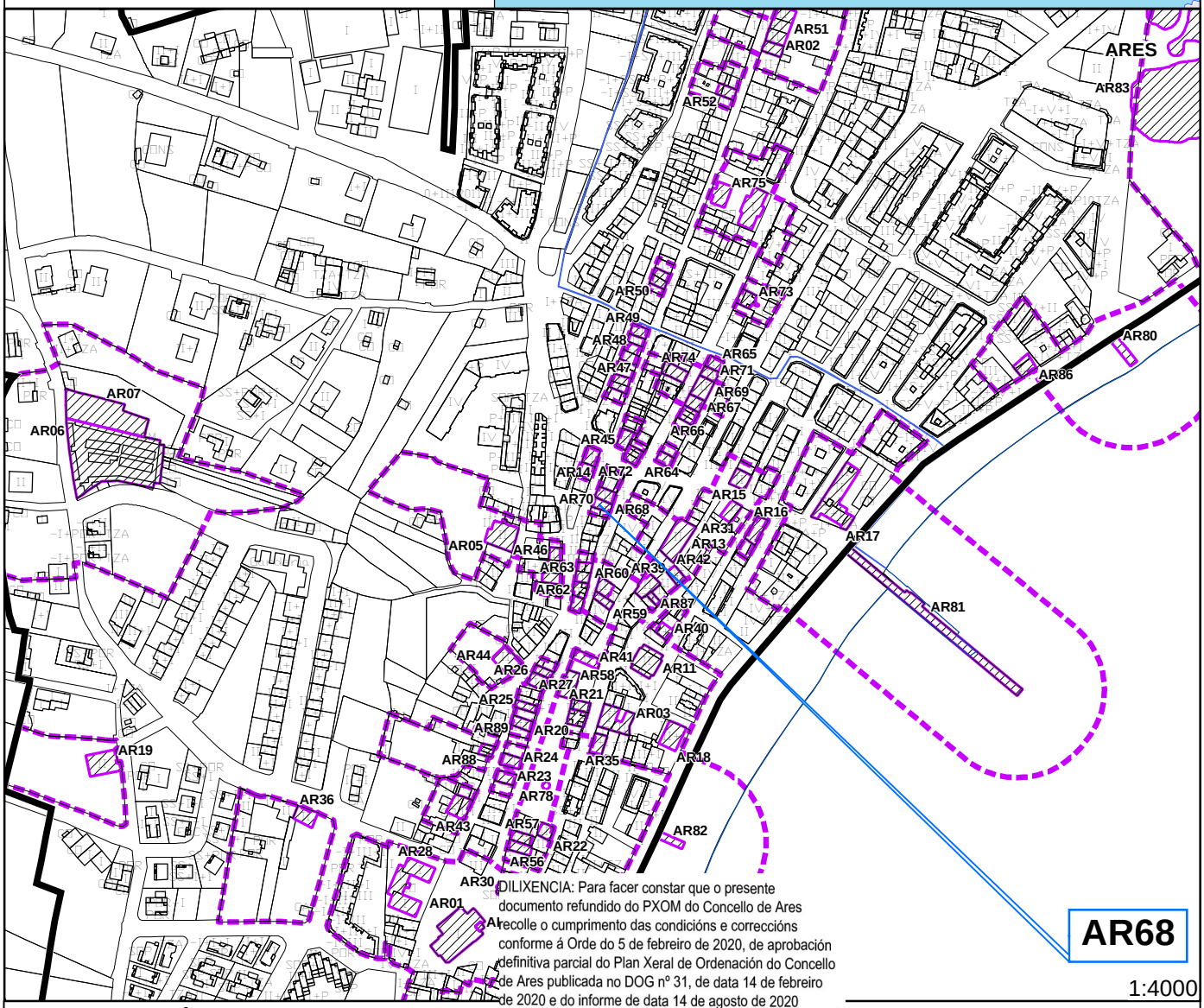

DILIXENCIA: Para facer constar que o presente documento refundido do PXOM do Concello de Ares recolle o cumprimento das condicións e correccións conforme á Orde do 5 de febreiro de 2020, de aprobación definitiva parcial do Plan Xeral de Ordenación do Concello de Ares publicada no DOG nº 31, de data 14 de febreiro de 2020 e do informe de data 14 de agosto de 2020

En Ares, a 9 de setembro de 2020

CONSERVACIÓN:

GRAO DE CONSERVACIÓN: Regular

DETERMINACIÓNS:

NIVEL DE PROTECCIÓN: GRADO III

DETERMINACIÓNS: para conservación, rehabilitación, mellora ou recuperación

Conservación, Consolidación, Restauración, Rehabilitación, Reestruturación e Ampliación

PLAN XERAL DE ORDENACION MUNICIPAL DE ARES

CATALOGO DE PATRIMONIO HISTORICO - ARTISTICO E ETNOGRAFICO

CÓDIGO: **AR69**

IDENTIFICACIÓN:

NOME:
Casa na Rúa Real nº 68 e Rúa da Lúa

TITULARIDADE: Privada

TIPOLOXÍA: Arquitectura civil

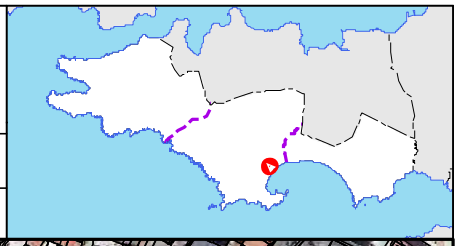

LOCALIZACIÓN:

PARROQUIA: ARES

LUGAR: ARES

COORDENADAS UTM (ETRS 89 FUSO 29):

X: 561.212 | Y: 4.808.625

CLASE DE SOLO:
Solo Urbano

CATEGORÍA SOLO
S.U./Casco Antigo

ORDENANZA:
S.U./Casco Antigo

ENDEREZO:
Rúa Real nº 068

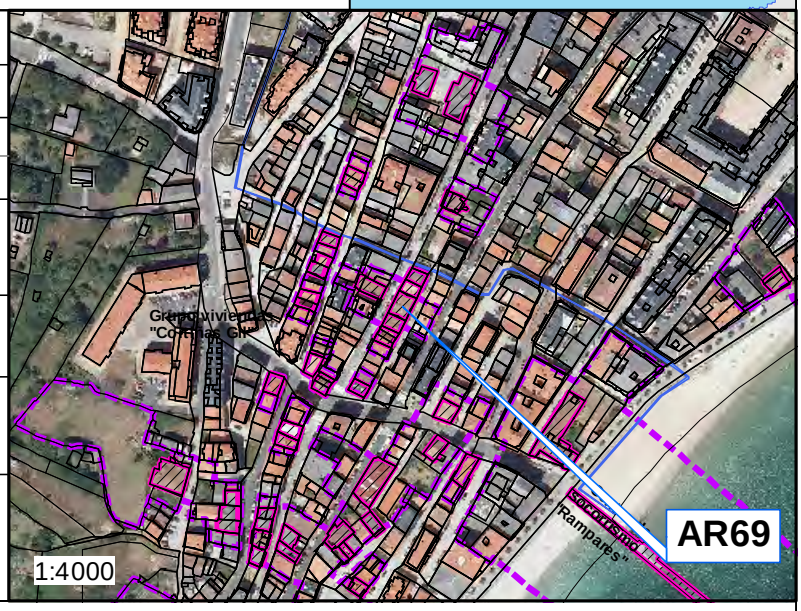

DESCRICIÓN:

Edificio modernista de planta baixa , primeira e baixo cuberta. Posúe unha bonita galería de madeira no vano central da fachada, que remata cunha barantda de ferro forxado correspondente ao balcón do baixo cuberta que se achega ata a fachada. Os dous vanos laterais teñen dos balcóns individuais a cada lado da galería central.

DILIXENCIA: Para facer constar que o presente documento refundido do PXOM do Concello de Ares recolle o cumprimento das condicións e correccións conforme á Orde do 5 de febreiro de 2020, de aprobación definitiva parcial do Plan Xeral de Ordenación do Concello de Ares publicada no DOG nº 31, de data 14 de febreiro de 2020 e do informe de data 14 de agosto de 2020

En Ares, a 9 de setembro de 2020

PLAN XERAL DE ORDENACION MUNICIPAL DE ARES

CATALOGO DE PATRIMONIO HISTORICO - ARTISTICO E ETNOGRAFICO

CÓDIGO: **AR69**

Folla 2 de 2

PLANO Esc. 1/1.000 Nº : **4 Hoja 4 de 7**

PLANO Esc. 1/2.000 Nº : **3.1.5**

PLANO Esc. 1/5.000 Nº : **2.1 Hoja 4 de 5**

PATRIMONIO

- Fonte
- Lavadoiro
- Ben a protexer
- Contorno de protección

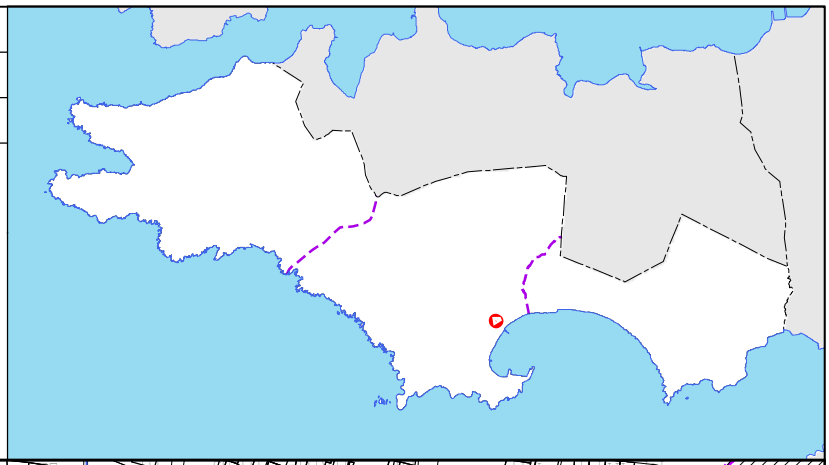

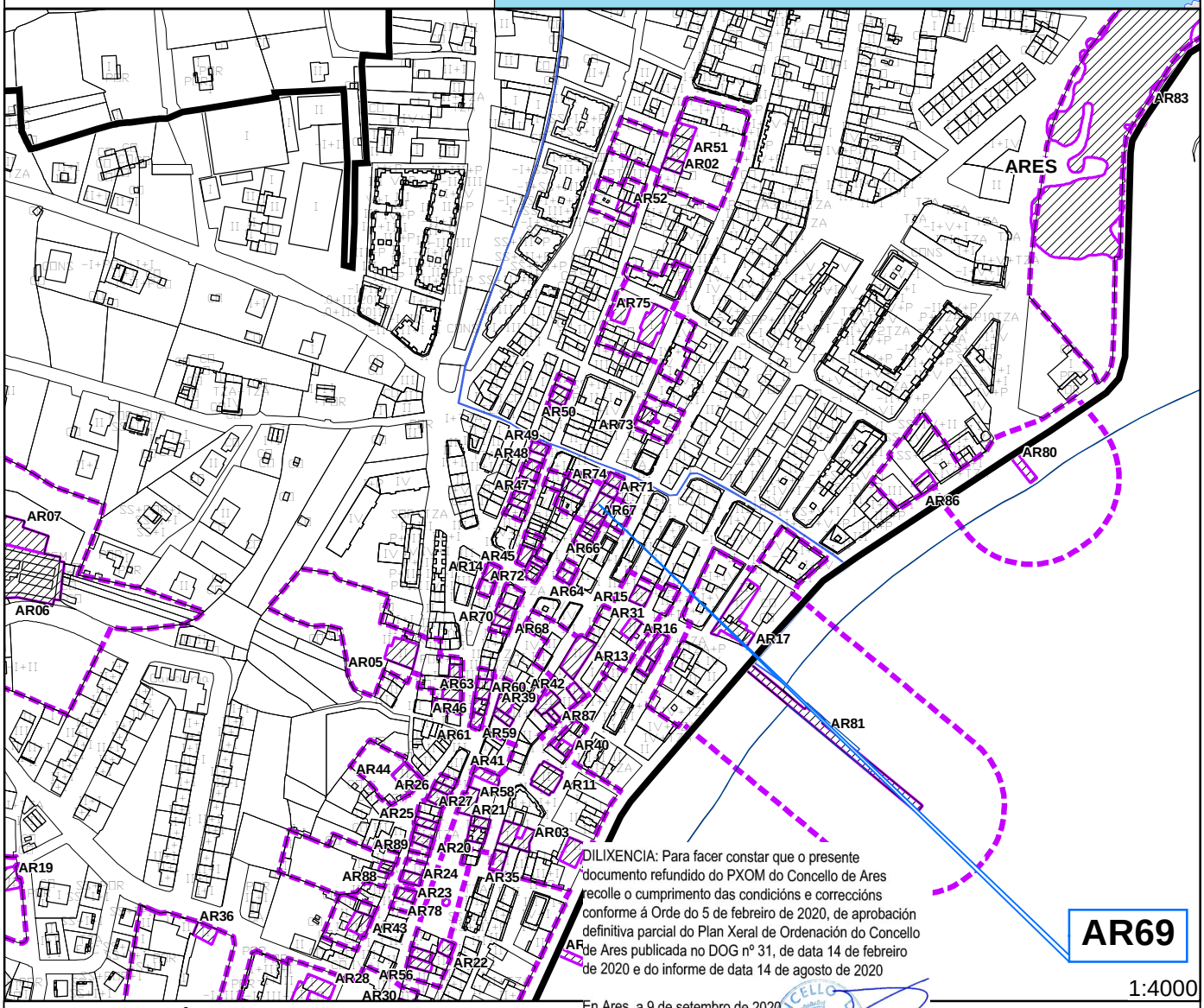

DILIXENCIA: Para facer constar que o presente documento refundido do PXOM do Concello de Ares recolle o cumprimento das condicións e correccións conforme á Orde do 5 de febreiro de 2020, de aprobación definitiva parcial do Plan Xeral de Ordenación do Concello de Ares publicada no DOG nº 31, de data 14 de febreiro de 2020 e do informe de data 14 de agosto de 2020

En Ares, a 9 de setembro de 2020

AR69

1:4000

CONSERVACIÓN:

GRAO DE CONSERVACIÓN: Bo

DETERMINACIÓNS:

NIVEL DE PROTECCIÓN: GRADO II

DETERMINACIÓNS: para conservación, rehabilitación, mellora ou recuperación

Conservación, Consolidación, Restauración, Rehabilitación, Reestruturación e Ampliación

PLAN XERAL DE ORDENACION MUNICIPAL DE ARES

CATALOGO DE PATRIMONIO HISTORICO - ARTISTICO E ETNOGRAFICO

CÓDIGO: **AR70**

IDENTIFICACIÓN:

NOME:
Casa na Rúa Real nº 69

TITULARIDADE: Privada

TIPOLOXÍA: Arquitectura civil

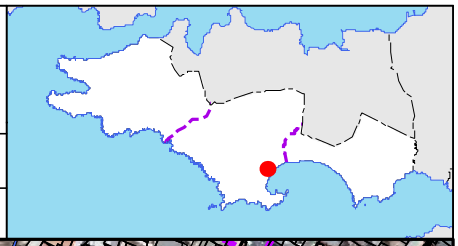

LOCALIZACIÓN:

PARROQUIA: ARES

LUGAR: ARES

COORDENADAS UTM (ETRS 89 FUSO 29):

X: 561.153 | Y: 4.808.560

CLASE DE SOLO:
Solo Urbano

CATEGORÍA SOLO
S.U./Casco Antigo

ORDENANZA:
S.U./Casco Antigo

ENDEREZO:
Rúa Real nº 069

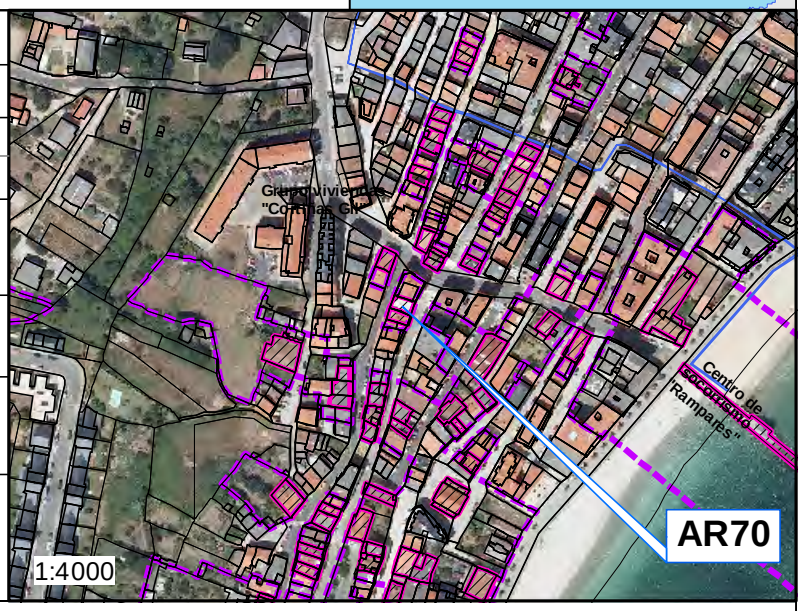

DESCRICIÓN:

Edificio de tipoloxía popular mariñeira, con balcón corrido de madeira con montantes tamén de madeira que sostén o voladizo do tellado.

DILIXENCIA: Para facer constar que o presente documento refundido do PXOM do Concello de Ares recolle o cumprimento das condicións e correccións conforme á Orde do 5 de febreiro de 2020, de aprobación definitiva parcial do Plan Xeral de Ordenación do Concello de Ares publicada no DOG nº 31, de data 14 de febreiro de 2020 e do informe de data 14 de agosto de 2020

En Ares, a 9 de setembro de 2020

PLAN XERAL DE ORDENACION MUNICIPAL DE ARES

CATALOGO DE PATRIMONIO HISTORICO - ARTISTICO E ETNOGRAFICO

CÓDIGO: **AR70**

Folla 2 de 2

PLANO Esc. 1/1.000 Nº : **4 Hoja 4 de 7**

PLANO Esc. 1/2.000 Nº : **3.1.5**

PLANO Esc. 1/5.000 Nº : **2.1 Hoja 4 de 5**

PATRIMONIO

- Fonte
- Lavadoiro
- Ben a protexer
- Contorno de protección

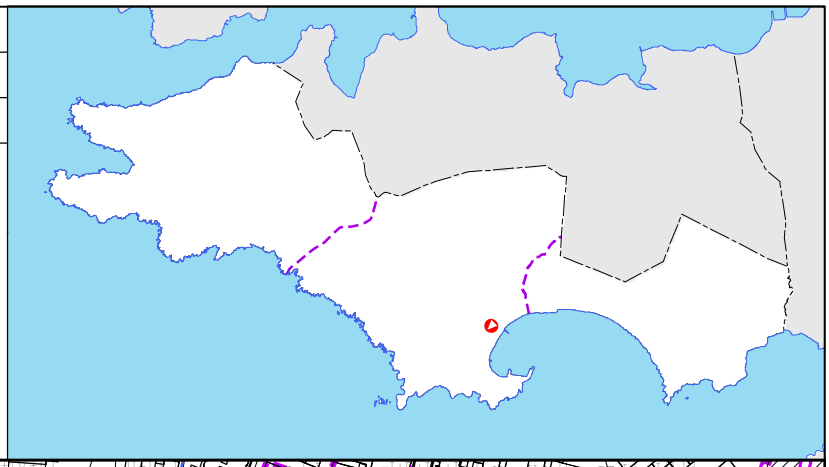

DILIXENCIA: Para facer constar que o presente documento refundido do PXOM do Concello de Ares recolle o cumprimento das condicións e correccións conforme á Orde do 5 de febreiro de 2020, de aprobación definitiva parcial do Plan Xeral de Ordenación do Concello de Ares publicada no DOG nº 31, de data 14 de febreiro de 2020 e do informe de data 14 de agosto de 2020

En Ares, a 9 de setembro de 2020

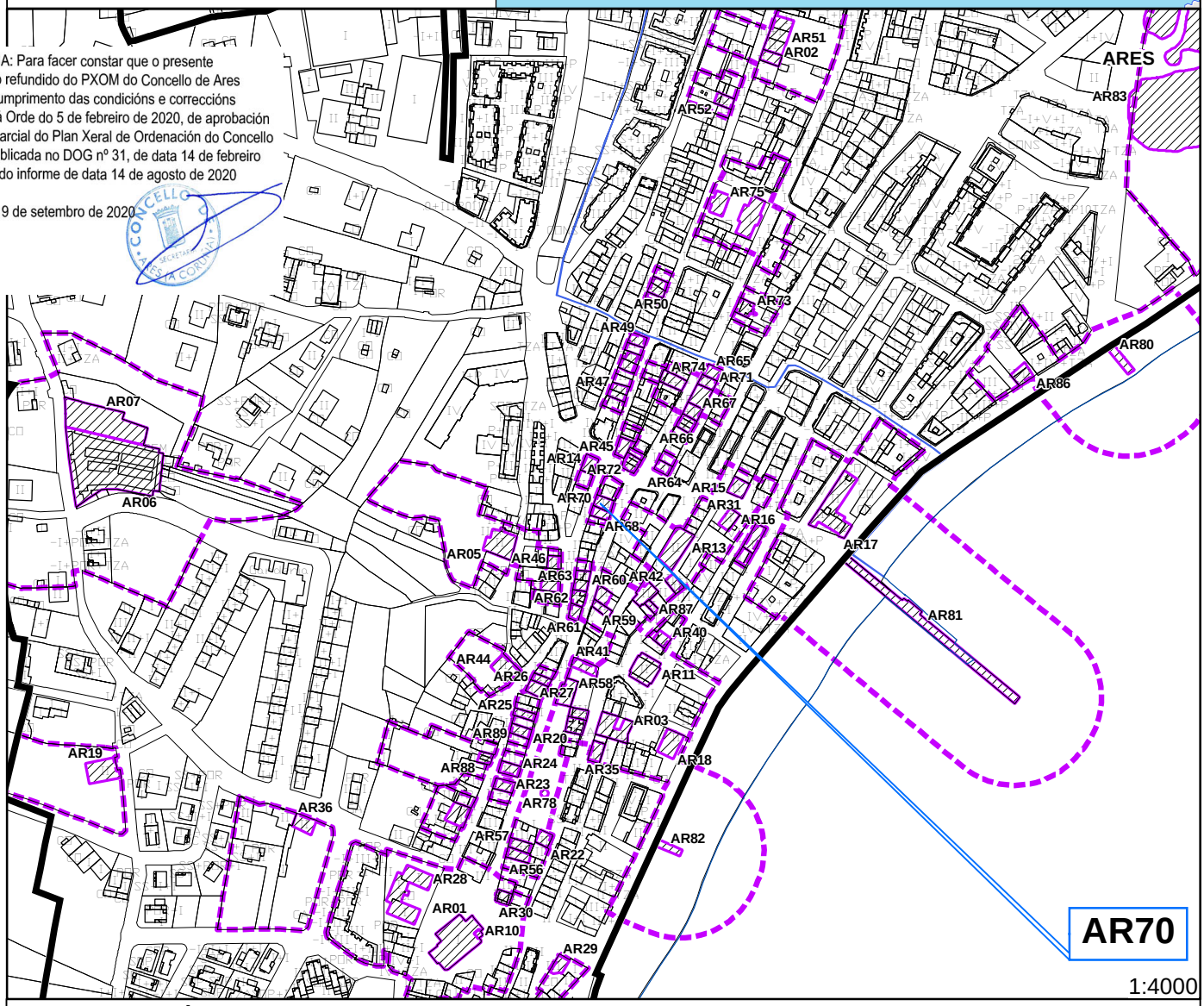

CONSERVACIÓN:

GRAO DE CONSERVACIÓN: Bo

DETERMINACIÓNS:

NIVEL DE PROTECCIÓN: GRADO III

DETERMINACIÓNS: para conservación, rehabilitación, mellora ou recuperación

Conservación, Consolidación, Restauración, Rehabilitación, Reestruturación e Ampliación

PLAN XERAL DE ORDENACION MUNICIPAL DE ARES

CATALOGO DE PATRIMONIO HISTORICO - ARTISTICO E ETNOGRAFICO

CÓDIGO: **AR71**

IDENTIFICACIÓN:

NOME:
Casa na Rúa Real nº 70

TITULARIDADE: Privada

TIPOLOXÍA: Arquitectura civil

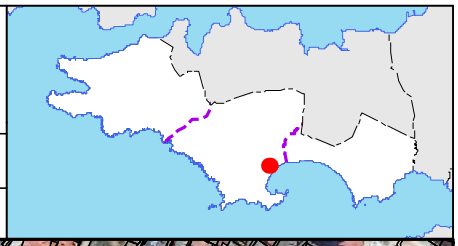

LOCALIZACIÓN:

PARROQUIA: ARES

LUGAR: ARES

COORDENADAS UTM (ETRS 89 FUSO 29):

X: 561.217 | Y: 4.808.634

CLASE DE SOLO:
Solo Urbano

CATEGORÍA SOLO
S.U./Casco Antigo

ORDENANZA:
S.U./Casco Antigo

ENDEREZO:
Rúa Real nº 070

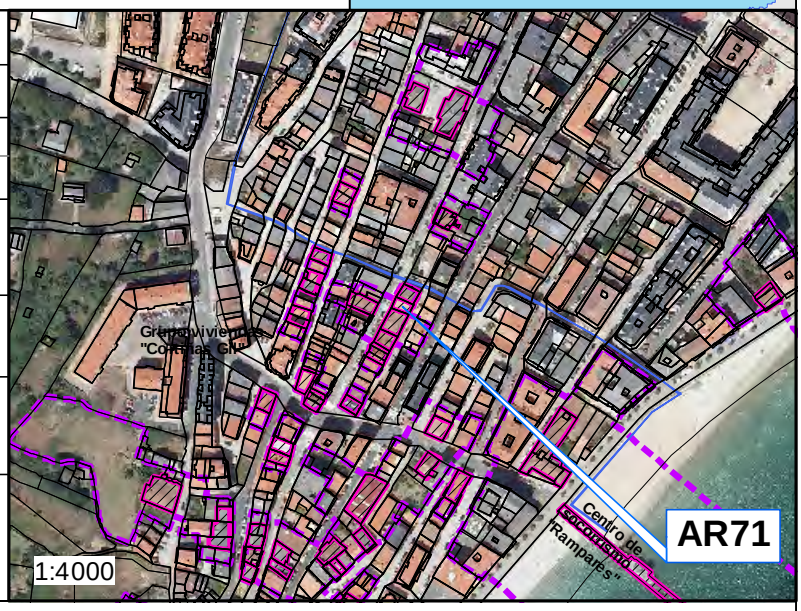

DESCRICIÓN:

Edificio entre medianeiras reformado, composto de pranta baixa e un piso, cunha planta engadida enrriba. Os muros son de pedra revestidos con morteiro de cemento. Na fachada do primeiro andar, tres portas dan acceso a un balcón corrido volado sostido por ménsulas de pedra. Dito balcón ten uns montantes de madeira que sostén o voladizo do tellado.

DILIXENCIA: Para facer constar que o presente documento refundido do PXOM do Concello de Ares recolle o cumprimento das condicións e correccións conforme á Orde do 5 de febreiro de 2020, de aprobación definitiva parcial do Plan Xeral de Ordenación do Concello de Ares publicada no DOG nº 31, de data 14 de febreiro de 2020 e do informe de data 14 de agosto de 2020

En Ares, a 9 de setembro de 2020

PLAN XERAL DE ORDENACION MUNICIPAL DE ARES

CATALOGO DE PATRIMONIO HISTORICO - ARTISTICO E ETNOGRAFICO

CÓDIGO: **AR71**

Folla 2 de 2

PLANO Esc. 1/1.000 Nº : **4 Hoja 4 de 7**

PLANO Esc. 1/2.000 Nº : **3.1.5**

PLANO Esc. 1/5.000 Nº : **2.1 Hoja 4 de 5**

PATRIMONIO

- Fonte
- Lavadoiro
- Ben a protexer
- Contorno de protección

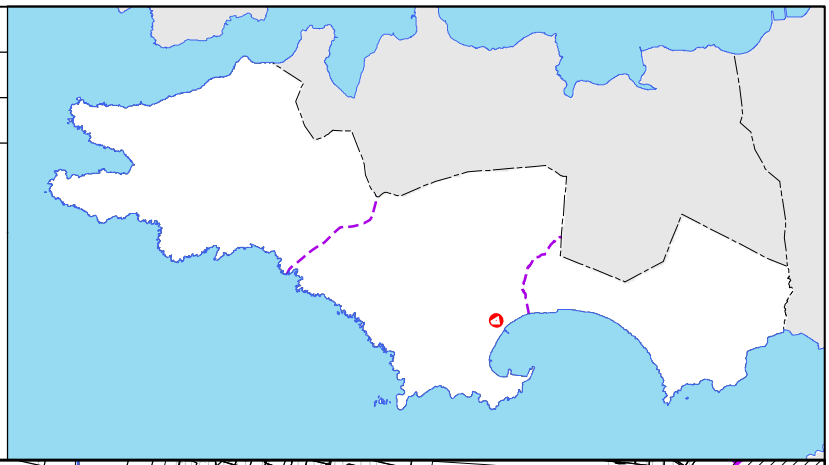

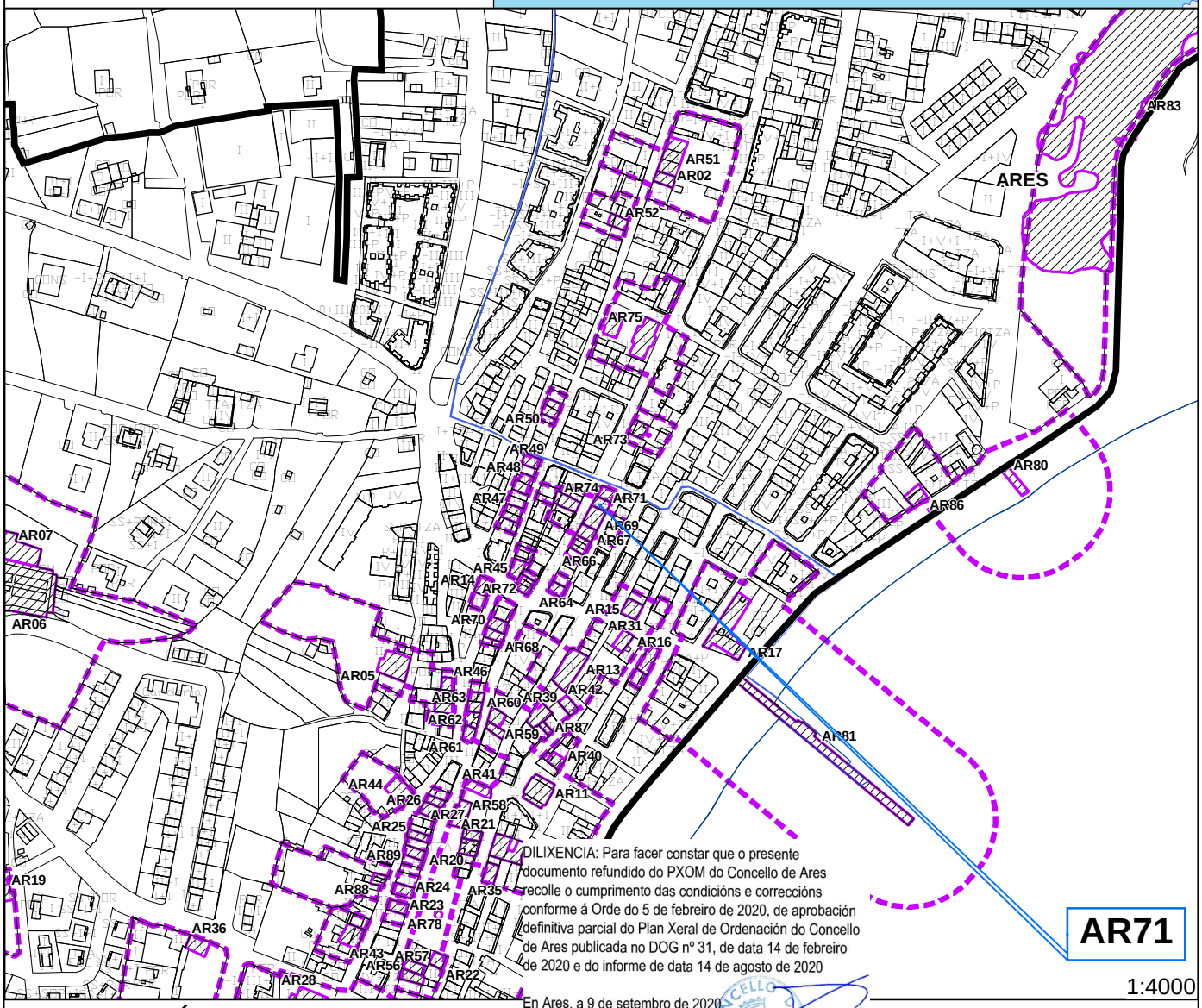

DILIXENCIA: Para facer constar que o presente documento refundido do PXOM do Concello de Ares recolle o cumprimento das condicións e correccións conforme á Orde do 5 de febreiro de 2020, de aprobación definitiva parcial do Plan Xeral de Ordenación do Concello de Ares publicada no DOG nº 31, de data 14 de febreiro de 2020 e do informe de data 14 de agosto de 2020

En Ares, a 9 de setembro de 2020

AR71

1:4000

CONSERVACIÓN:

GRAO DE CONSERVACIÓN: Bo

DETERMINACIÓNS:

NIVEL DE PROTECCIÓN: GRADO III

DETERMINACIÓNS: para conservación, rehabilitación, mellora ou recuperación

Conservación, Consolidación, Restauración, Rehabilitación, Reestruturación e Ampliación

PLAN XERAL DE ORDENACION MUNICIPAL DE ARES

CATALOGO DE PATRIMONIO HISTORICO - ARTISTICO E ETNOGRAFICO

CÓDIGO: **AR72**

Folla 1 de 2

IDENTIFICACIÓN:

NOME:
Casa Nicolás López Cancela

TITULARIDADE: Privada

TIPOLOXÍA: Arquitectura civil

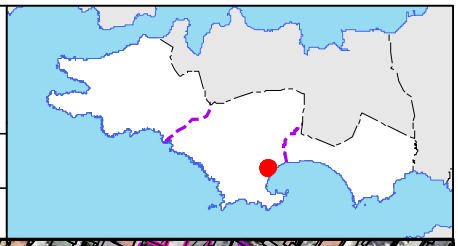

LOCALIZACIÓN:

PARROQUIA: ARES

LUGAR: ARES

COORDENADAS UTM (ETRS 89 FUSO 29):

X: 561.170 | Y: 4.808.584

CLASE DE SOLO:
Solo Urbano

CATEGORÍA SOLO
S.U./Casco Antigo

ORDENANZA:
S.U./Casco Antigo

ENDEREZO:
Rúa Real nº 073 y Avda Mugardos

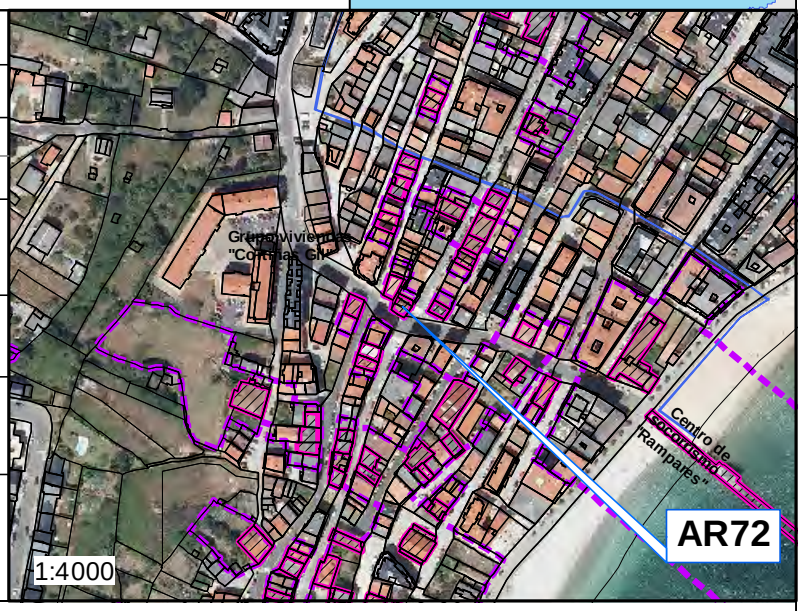

DESCRICIÓN:

Edificio en esquina que da a tres rúas. De planta baixa e dous andares, con balcóns con bonitas barandas de ferro forxado á Avda de Mugardos, e con galerías de madeira enmarcando mais balcóns á Rúa Real. Na fachada traseira posúe unha galería de madeira sostida por pilares. Bonita cornisa que coroa o edificio.

DILIXENCIA: Para facer constar que o presente documento refundido do PXOM do Concello de Ares recolle o cumprimento das condicións e correccións conforme á Orde do 5 de febreiro de 2020, de aprobación definitiva parcial do Plan Xeral de Ordenación do Concello de Ares publicada no DOG nº 31, de data 14 de febreiro de 2020 e do informe de data 14 de agosto de 2020

En Ares, a 9 de setembro de 2020

PLAN XERAL DE ORDENACION MUNICIPAL DE ARES

CATALOGO DE PATRIMONIO HISTORICO - ARTISTICO E ETNOGRAFICO

CÓDIGO: **AR72**

Folla 2 de 2

PLANO Esc. 1/1.000 Nº : **4 Hoja 4 de 7**

PLANO Esc. 1/2.000 Nº : **3.1.5**

PLANO Esc. 1/5.000 Nº : **2.1 Hoja 4 de 5**

PATRIMONIO

- Fonte
- Lavadoiro
- Ben a protexer
- Contorno de protección

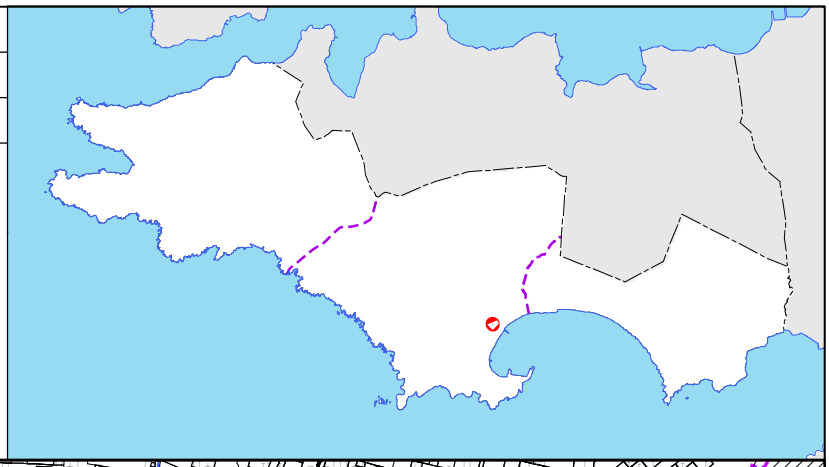

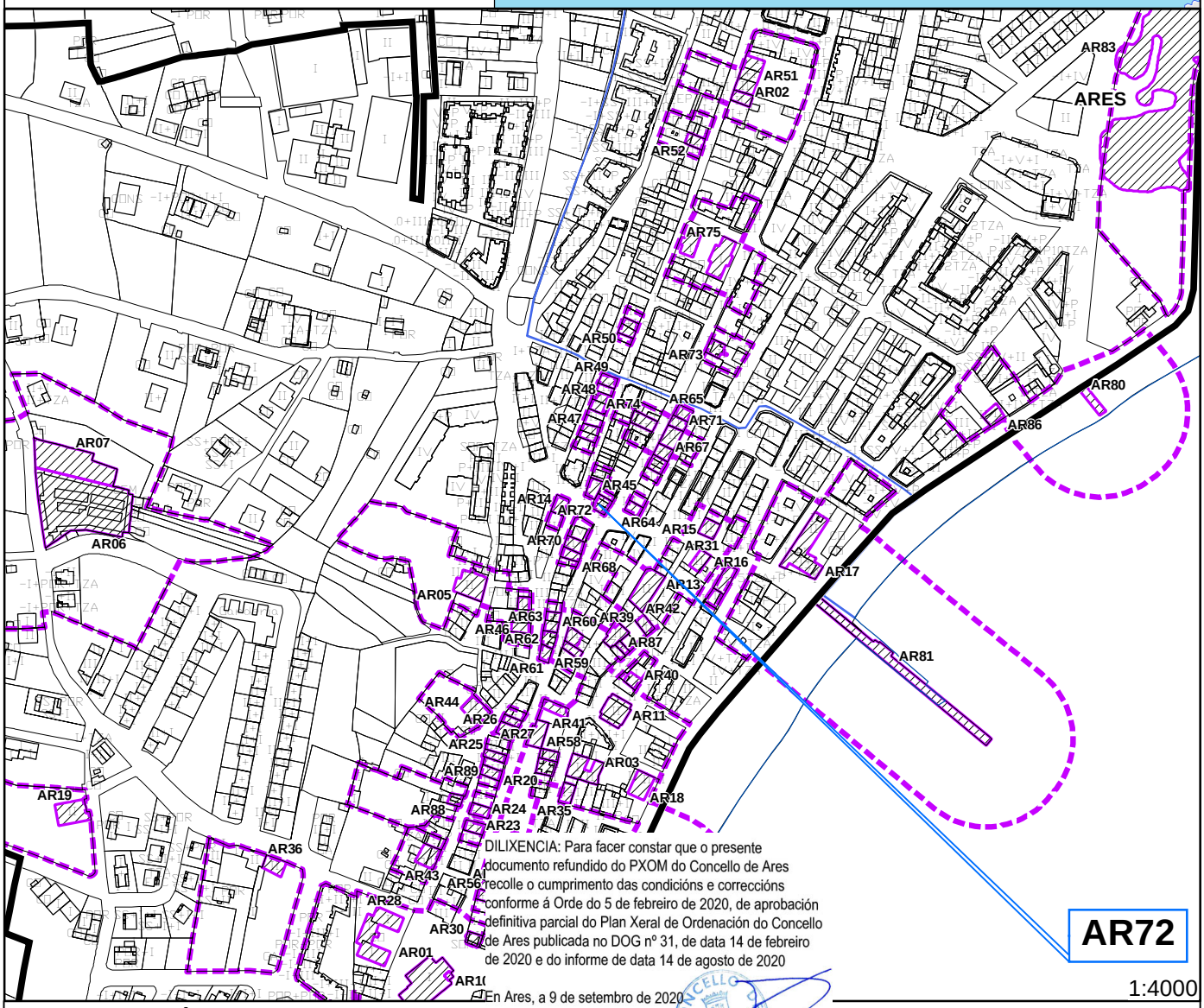

DILIXENCIA: Para facer constar que o presente documento refundido do PXOM do Concello de Ares recolle o cumprimento das condicións e correccións conforme á Orde do 5 de febreiro de 2020, de aprobación definitiva parcial do Plan Xeral de Ordenación do Concello de Ares publicada no DOG nº 31, de data 14 de febreiro de 2020 e do informe de data 14 de agosto de 2020

En Ares, a 9 de setembro de 2020

CONSERVACIÓN:

GRAO DE CONSERVACIÓN: Bo

DETERMINACIÓNS:

NIVEL DE PROTECCIÓN: Grado II

DETERMINACIÓNS: para conservación, rehabilitación, mellora ou recuperación

Conservación, Consolidación, Restauración e Rehabilitación

PLAN XERAL DE ORDENACION MUNICIPAL DE ARES

CATALOGO DE PATRIMONIO HISTORICO - ARTISTICO E ETNOGRAFICO

CÓDIGO: **AR73**

Folla 1 de 2

IDENTIFICACIÓN:

NOME:
Rúa Real, 80

TITULARIDADE: Privada

TIPOLOXÍA: Arquitectura civil

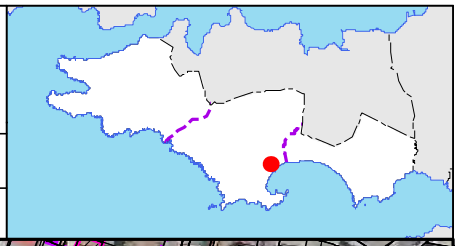

LOCALIZACIÓN:

PARROQUIA: ARES

LUGAR: ARES

COORDENADAS UTM (ETRS 89 FUSO 29):

X: 561.240 | Y: 4.808.679

CLASE DE SOLO:
Solo Urbano

CATEGORÍA SOLO
S.U./Casco Antigo

ORDENANZA:
S.U./Casco Antigo

ENDEREZO:
Rúa Real nº 080

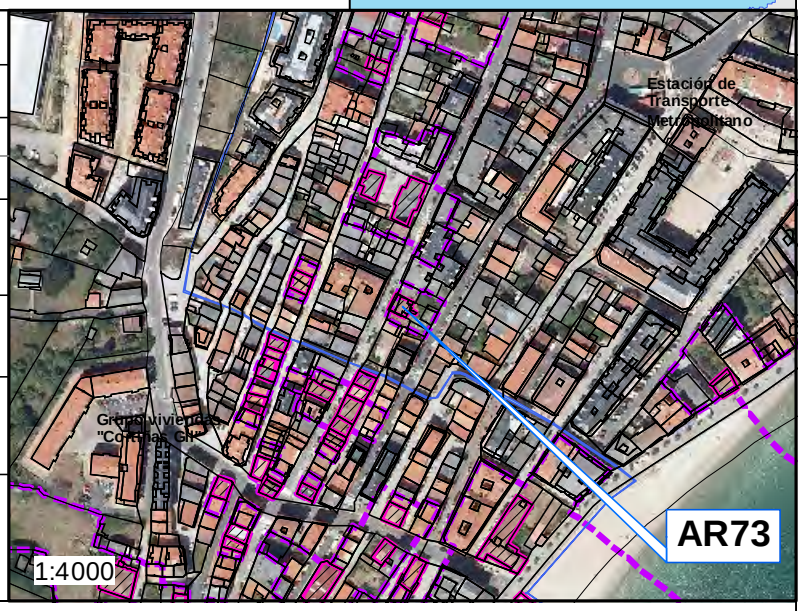

DESCRICIÓN:

DILIXENCIA: Para facer constar que o presente documento refundido do PXOM do Concello de Ares recolle o cumprimento das condicións e correccións conforme á Orde do 5 de febreiro de 2020, de aprobación definitiva parcial do Plan Xeral de Ordenación do Concello de Ares publicada no DOG nº 31, de data 14 de febreiro de 2020 e do informe de data 14 de agosto de 2020

En Ares, a 9 de setembro de 2020

PLAN XERAL DE ORDENACION MUNICIPAL DE ARES

CATALOGO DE PATRIMONIO HISTORICO - ARTISTICO E ETNOGRAFICO

CÓDIGO: **AR73**

Folla 2 de 2

PLANO Esc. 1/1.000 Nº : **4 Hoja 4 de 7**

PLANO Esc. 1/2.000 Nº : **3.1.5**

PLANO Esc. 1/5.000 Nº : **2.1 Hoja 4 de 5**

PATRIMONIO

- Fonte
- Lavadoiro
- Ben a protexer
- Contorno de protección

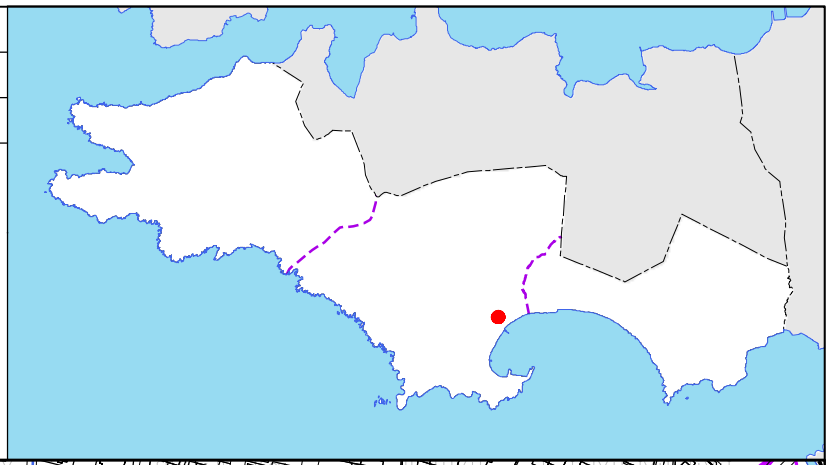

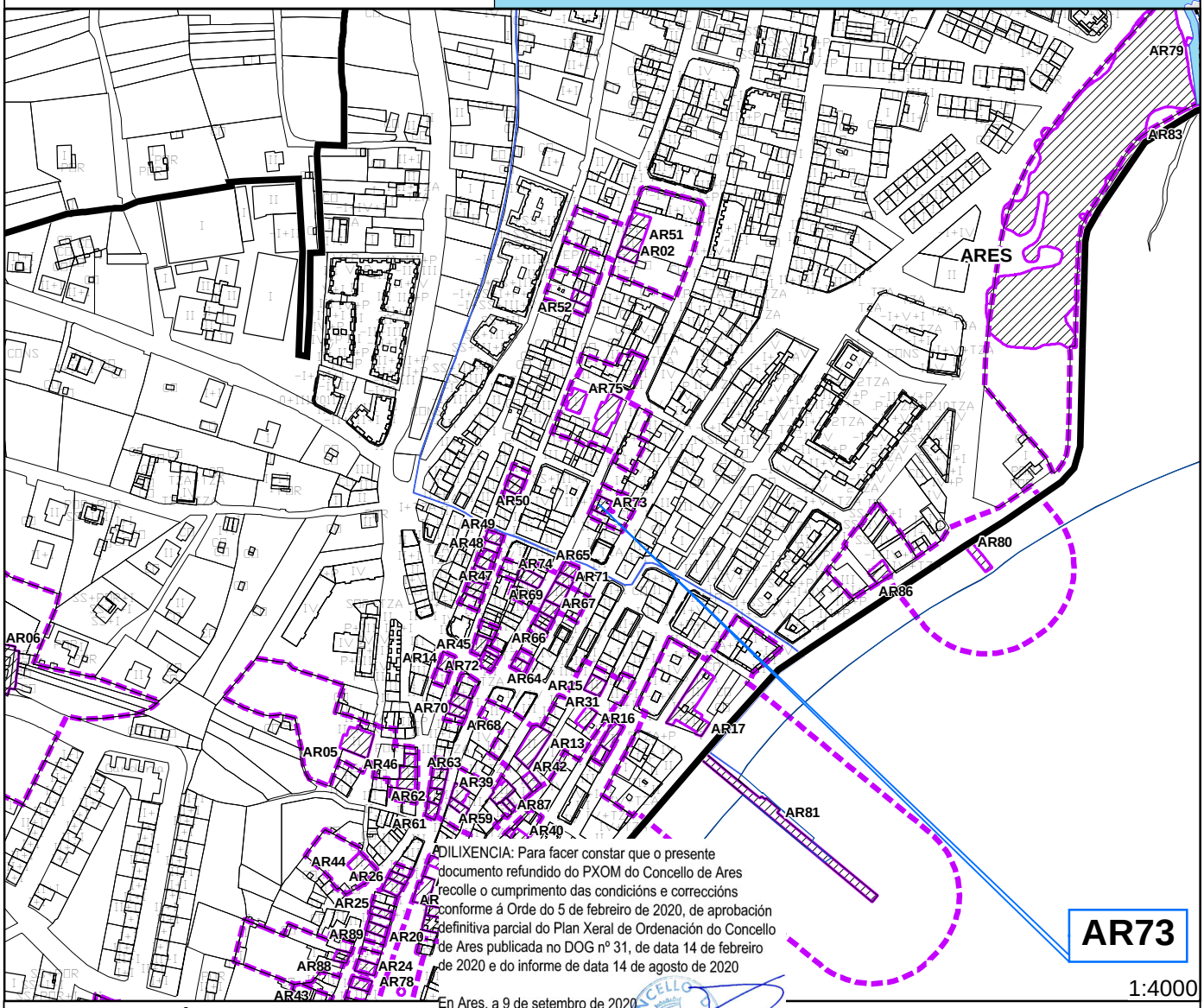

DILIXENCIA: Para facer constar que o presente documento refundido do PXOM do Concello de Ares recolle o cumprimento das condicións e correccións conforme á Orde do 5 de febreiro de 2020, de aprobación definitiva parcial do Plan Xeral de Ordenación do Concello de Ares publicada no DOG nº 31, de data 14 de febreiro de 2020 e do informe de data 14 de agosto de 2020

En Ares, a 9 de setembro de 2020

AR73

1:4000

CONSERVACIÓN:

GRAO DE CONSERVACIÓN: Regular

DETERMINACIÓNS:

NIVEL DE PROTECCIÓN: Grado III

DETERMINACIÓNS: para conservación, rehabilitación, mellora ou recuperación

Conservación, Consolidación, Restauración, Rehabilitación, Reestruturación e Ampliación

PLAN XERAL DE ORDENACION MUNICIPAL DE ARES

CATALOGO DE PATRIMONIO HISTORICO - ARTISTICO E ETNOGRAFICO

CÓDIGO: **AR74**

Folla 1 de 2

IDENTIFICACIÓN:

NOME:
Casa na Rúa Real nº 91

TITULARIDADE: Privada

TIPOLOXÍA: Arquitectura civil

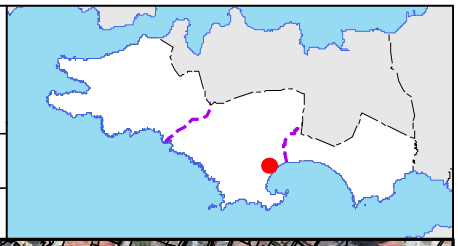

LOCALIZACIÓN:

PARROQUIA: ARES

LUGAR: ARES

COORDENADAS UTM (ETRS 89 FUSO 29):

X: 561.195 | Y: 4.808.635

CLASE DE SOLO:
Solo Urbano

CATEGORÍA SOLO
S.U./Casco Antigo

ORDENANZA:
S.U./Casco Antigo

ENDEREZO:
Rúa Real nº 091

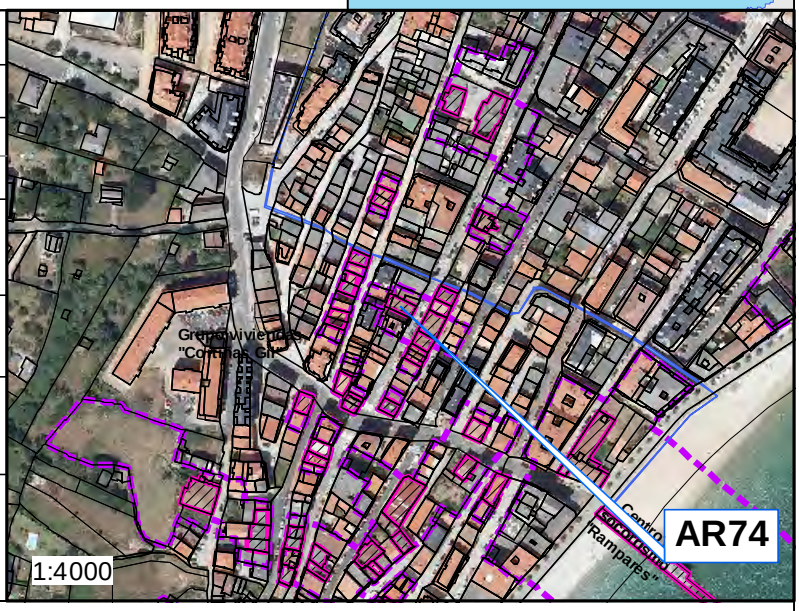

DESCRICIÓN:

Edificio de tipoloxía popular mariñeira, entre medianeiras, composto de pranta baixa e un piso. Os muros son de pedra revestidos con morteiro de cemento. Na fachada do primeiro andar, tres portas dan acceso a un balcón corrido volado cunha baranda de madeira, sostido por ménsulas de pedra. Dito balcón ten uns montantes que sostén o voladizo do tellado.

DILIXENCIA: Para facer constar que o presente documento refundido do PXOM do Concello de Ares recolle o cumprimento das condicións e correccións conforme á Orde do 5 de febreiro de 2020, de aprobación definitiva parcial do Plan Xeral de Ordenación do Concello de Ares publicada no DOG nº 31, de data 14 de febreiro de 2020 e do informe de data 14 de agosto de 2020

En Ares, a 9 de setembro de 2020

CONCELLO ARES SECRETARIA CORUÑA

PLAN XERAL DE ORDENACION MUNICIPAL DE ARES

CATALOGO DE PATRIMONIO HISTORICO - ARTISTICO E ETNOGRAFICO

CÓDIGO: **AR74**

Folla 2 de 2

PLANO Esc. 1/1.000 Nº : **4 Hoja 4 de 7**

PLANO Esc. 1/2.000 Nº : **3.1.5**

PLANO Esc. 1/5.000 Nº : **2.1 Hoja 4 de 5**

PATRIMONIO

- Fonte
- Lavadoiro
- Ben a protexer
- Contorno de protección

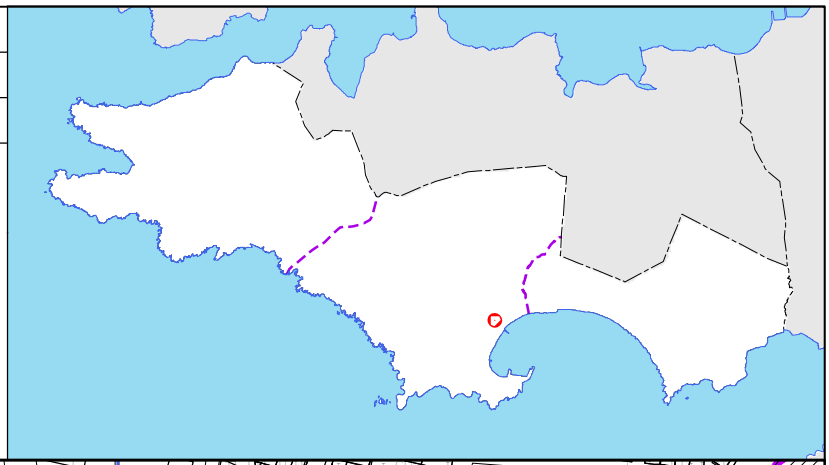

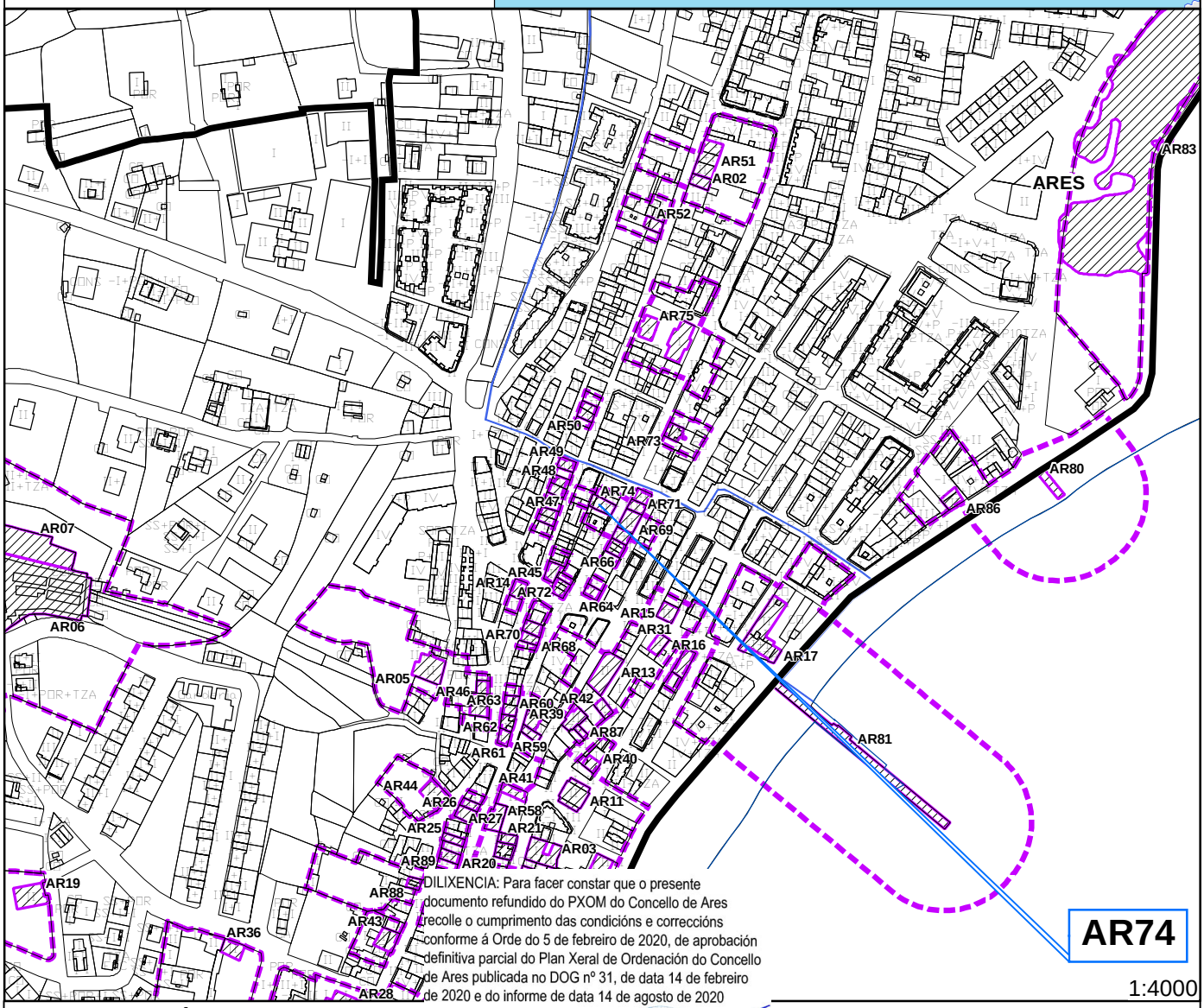

DILIXENCIA: Para facer constar que o presente documento refundido do PXOM do Concello de Ares recolle o cumprimento das condicións e correccións conforme á Orde do 5 de febreiro de 2020, de aprobación definitiva parcial do Plan Xeral de Ordenación do Concello de Ares publicada no DOG nº 31, de data 14 de febreiro de 2020 e do informe de data 14 de agosto de 2020

En Ares, a 9 de setembro de 2020

AR74

1:4000

CONSERVACIÓN:

GRAO DE CONSERVACIÓN: Bo

DETERMINACIÓNS:

NIVEL DE PROTECCIÓN: GRADO III

DETERMINACIÓNS: para conservación, rehabilitación, mellora ou recuperación

Conservación, Consolidación, Restauración, Rehabilitación, Reestruturación e Ampliación

PLAN XERAL DE ORDENACION MUNICIPAL DE ARES

CATALOGO DE PATRIMONIO HISTORICO - ARTISTICO E ETNOGRAFICO

CÓDIGO: **AR75**

IDENTIFICACIÓN:

NOME:
Escola de nenas II

TITULARIDADE: Pública Municipal

TIPOLOXÍA: Arquitectura civil

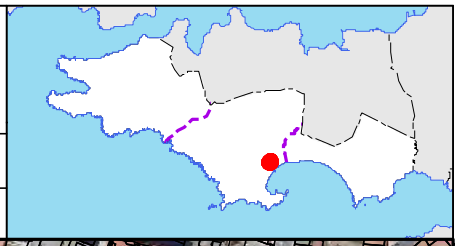

LOCALIZACIÓN:

PARROQUIA: ARES

LUGAR: ARES

COORDENADAS UTM (ETRS 89 FUSO 29):

X: 561.243 | Y: 4.808.735

CLASE DE SOLO:
Solo Urbano

CATEGORÍA SOLO
S.U./Dotacións

ORDENANZA:
S.U./Dotacións

ENDEREZO:
Rúa Real nº 117

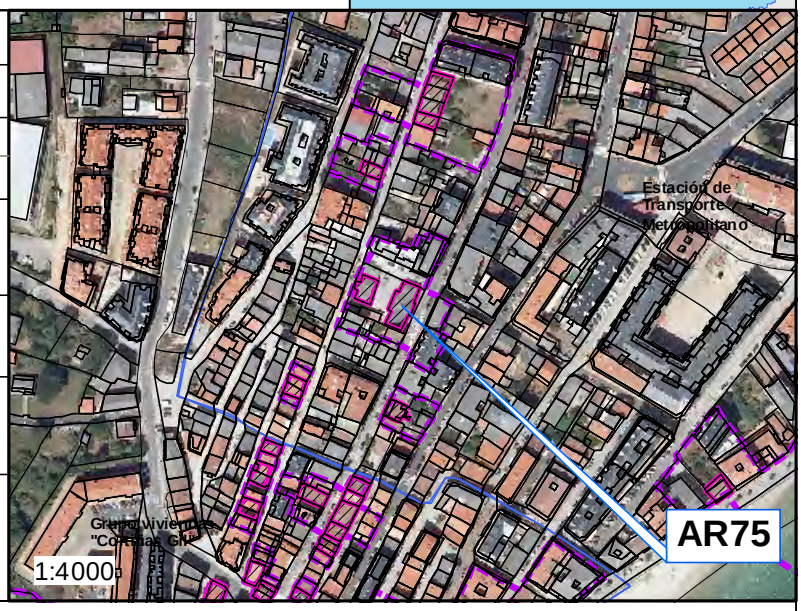

DESCRICIÓN:

Edificio que mantén aínda a súa función de escola coa súa antiga distribución (1955). A súa planta proxectouse simétrica con dous corpos xunguidos por outro perpendicular a eles onde se atopa a entrada principal. Cadan séu corpo acolle deste xeito a escola de nenos e nenas, ao norte e o sur respectivamente. A calidade arquitectonica desvirtúase ao comparala co ferro de fundición da reixa que o arrodea, construída dous anos despois. Na parte posterior (oeste) hai dúas casetas de cemento que funcionan de armacén, sen ningún valor arquitectónico.

DILIXENCIA: Para facer constar que o presente documento refundido do PXOM do Concello de Ares recolle o cumprimento das condicións e correccións conforme á Orde do 5 de febreiro de 2020, de aprobación definitiva parcial do Plan Xeral de Ordenación do Concello de Ares publicada no DOG nº 31, de data 14 de febreiro de 2020 e do informe de data 14 de agosto de 2020

En Ares, a 9 de setembro de 2020

PLAN XERAL DE ORDENACION MUNICIPAL DE ARES

CATALOGO DE PATRIMONIO HISTORICO - ARTISTICO E ETNOGRAFICO

CÓDIGO: **AR75**

Folla 2 de 3

PLANO Esc. 1/1.000 Nº : **4 Hoja 4 de 7**

PLANO Esc. 1/2.000 Nº : **3.1.5**

PLANO Esc. 1/5.000 Nº : **2.1 Hoja 4 de 5**

PATRIMONIO

- Fonte
- Lavadoiro
- Ben a protexer
- Contorno de protección

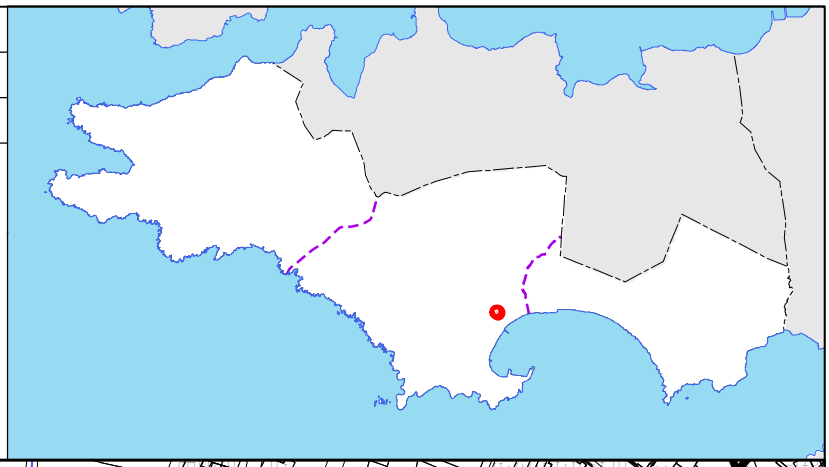

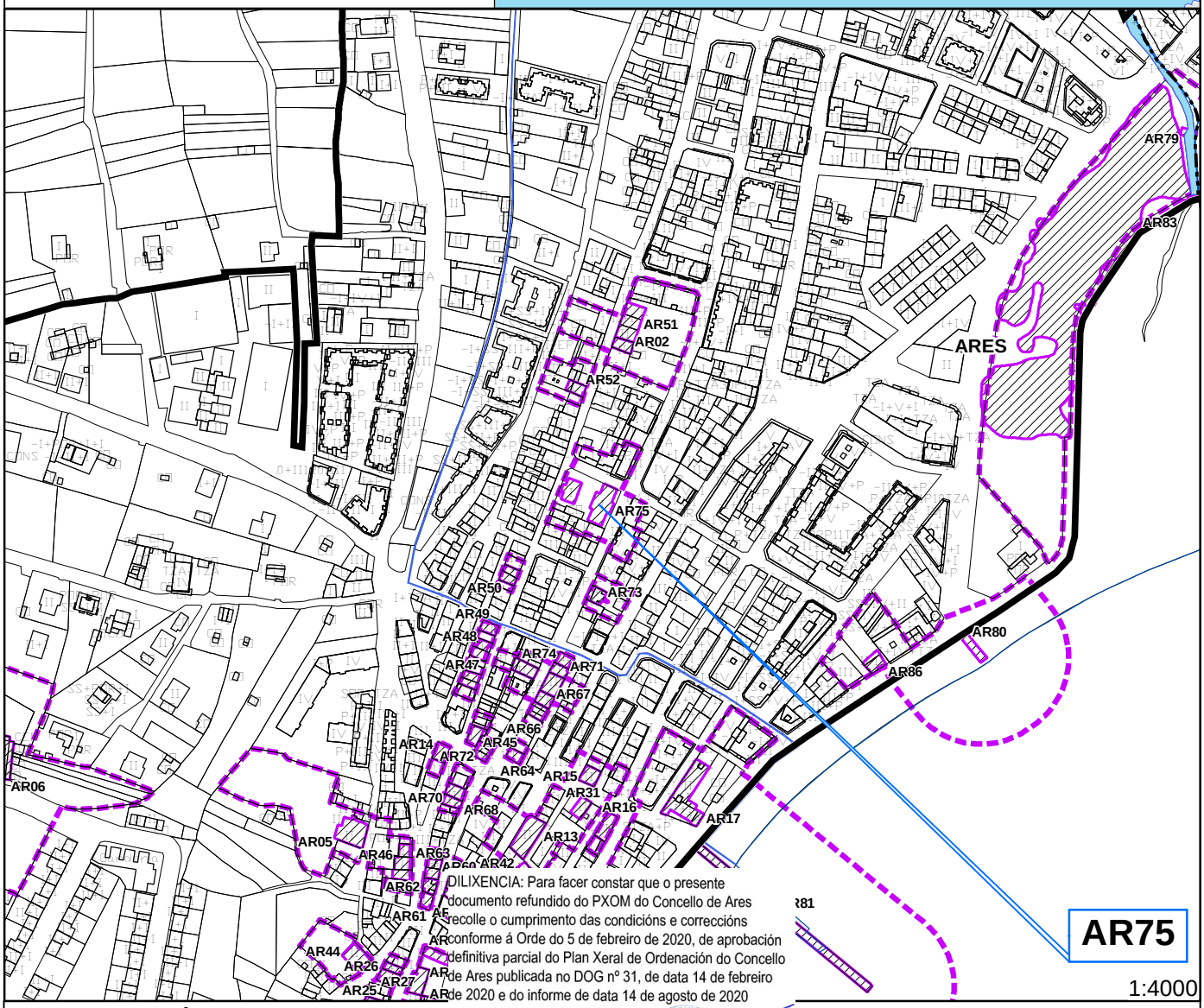

DILIXENCIA: Para facer constar que o presente documento refundido do PXOM do Concello de Ares recolle o cumprimento das condicións e correccións conforme á Orde do 5 de febreiro de 2020, de aprobación definitiva parcial do Plan Xeral de Ordenación do Concello de Ares publicada no DOG nº 31, de data 14 de febreiro de 2020 e do informe de data 14 de agosto de 2020

En Ares, a 9 de setembro de 2020

CONSERVACIÓN:

GRAO DE CONSERVACIÓN: Bo

DETERMINACIÓNS:

NIVEL DE PROTECCIÓN: GRADO I

DETERMINACIÓNS: para conservación, rehabilitación, mellora ou recuperación

Conservación, Consolidación e Restauración

ANEXO IMAXES:

DILIXENCIA: Para facer constar que o presente documento refundido do PXOM do Concello de Ares recolle o cumprimento das condicións e correccións conforme á Orde do 5 de febreiro de 2020, de aprobación definitiva parcial do Plan Xeral de Ordenación do Concello de Ares publicada no DOG nº 31, de data 14 de febreiro de 2020 e do informe de data 14 de agosto de 2020

En Ares, a 9 de setembro de 2020

PLAN XERAL DE ORDENACION MUNICIPAL DE ARES

CATALOGO DE PATRIMONIO HISTORICO - ARTISTICO E ETNOGRAFICO

CÓDIGO: **AR76**

IDENTIFICACIÓN:

NOME:
Cruceiro de Lubre

TITULARIDADE: Privada

TIPOLOXÍA: Arquitectura popular

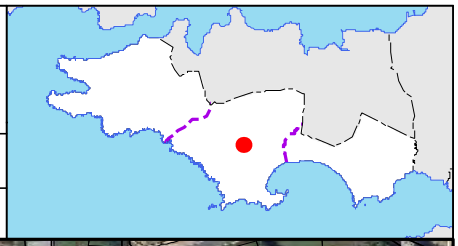

LOCALIZACIÓN:

PARROQUIA: ARES

LUGAR: LUBRE

COORDENADAS UTM (ETRS 89 FUSO 29):

X: 560.501 | Y: 4.809.211

CLASE DE SOLO:
Solo de Núcleo Rural

CATEGORÍA SOLO
S.N.R./Patrimonio

ORDENANZA:
S.N.R./Patrimonio

ENDEREZO:
- - -

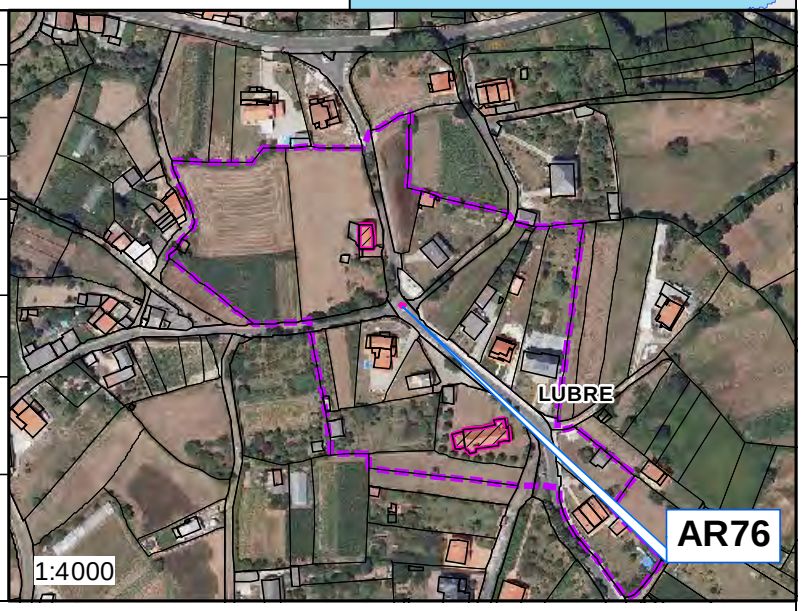

DESCRICIÓN:

O cruceiro antigo foi robado e no seu lugar construíuse outro nos anos 90 do século XX ao pe do fuste conservase unha pedra do antigo cruceiro. Ben afectado polos artigos 83 e 92 da LPCG e o Decreto 571/1963, do 14 de marzo, sobre protección cruces de termo e pezas similares de interese histórico - artístico, tendo a condición de BIC pola aplicación do Decreto

DILIXENCIA: Para facer constar que o presente documento refundido do PXOM do Concello de Ares recolle o cumprimento das condicións e correccións conforme á Orde do 5 de febreiro de 2020, de aprobación definitiva parcial do Plan Xeral de Ordenación do Concello de Ares publicada no DOG nº 31, de data 14 de febreiro de 2020 e do informe de data 14 de agosto de 2020

En Ares, a 9 de setembro de 2020

PLAN XERAL DE ORDENACION MUNICIPAL DE ARES

CATALOGO DE PATRIMONIO HISTORICO - ARTISTICO E ETNOGRAFICO

CÓDIGO: **AR76**

Folla 2 de 2

PLANO Esc. 1/1.000 Nº : **- - -**

PLANO Esc. 1/2.000 Nº : **3.1.5**

PLANO Esc. 1/5.000 Nº : **2.1 Hoja 4 de 5**

PATRIMONIO

- Fonte
- Lavadoiro
- Ben a protexer
- Contorno de protección

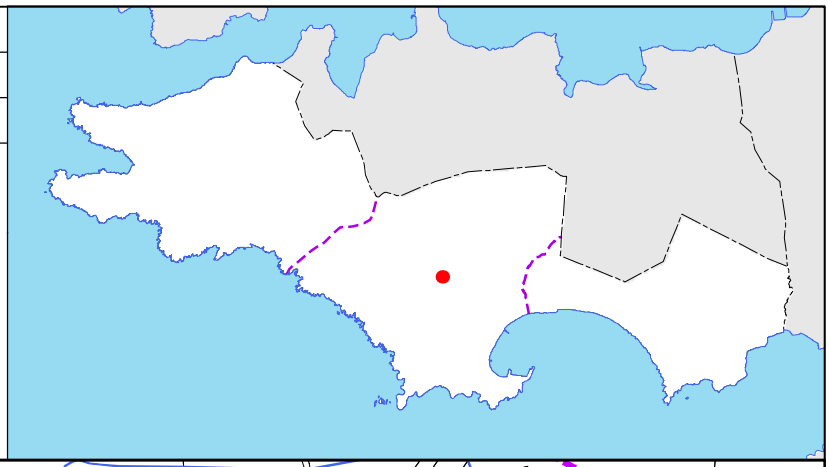

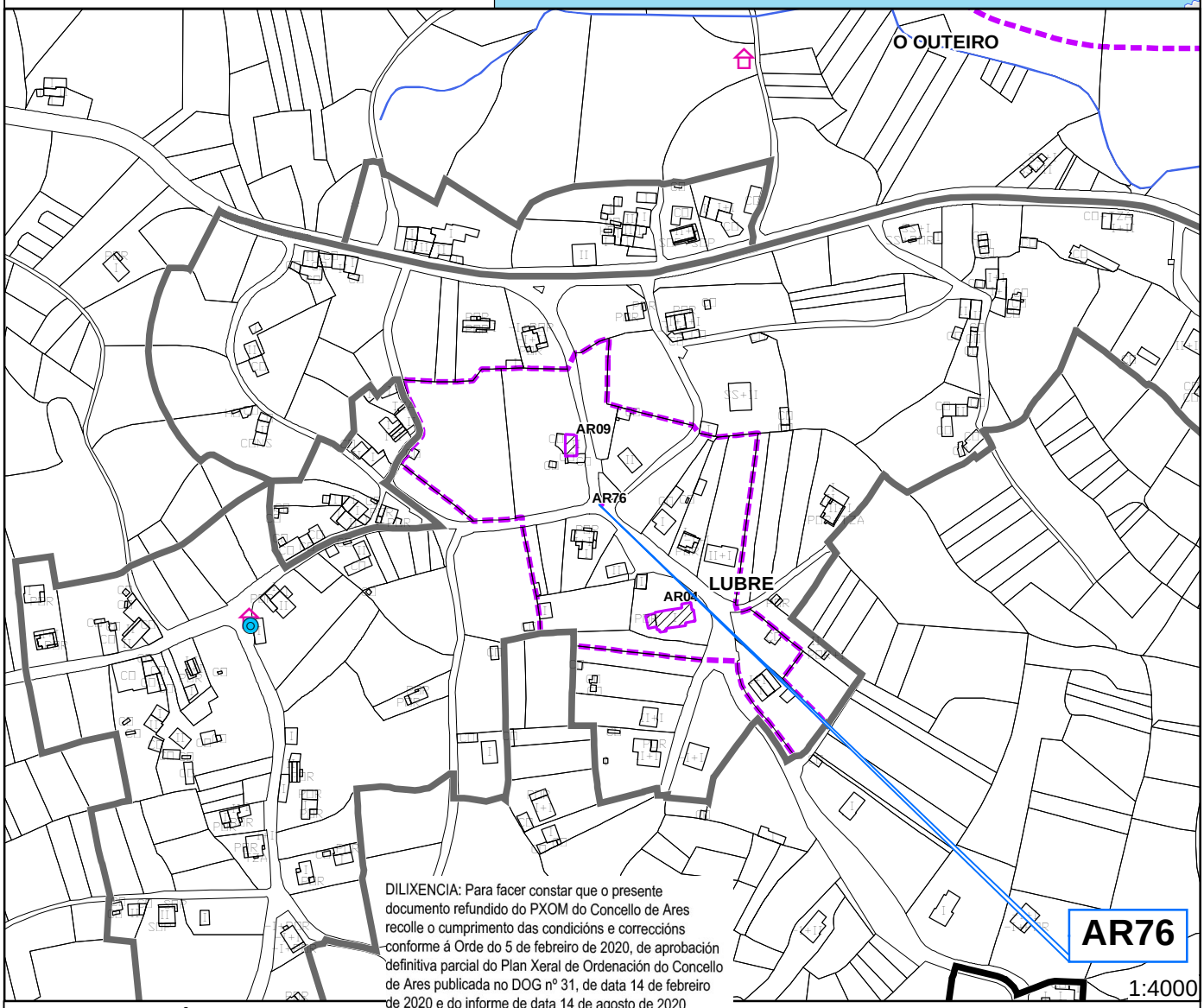

DILIXENCIA: Para facer constar que o presente documento refundido do PXOM do Concello de Ares recolle o cumprimento das condicións e correccións conforme á Orde do 5 de febreiro de 2020, de aprobación definitiva parcial do Plan Xeral de Ordenación do Concello de Ares publicada no DOG nº 31, de data 14 de febreiro de 2020 e do informe de data 14 de agosto de 2020

En Ares, a 9 de setembro de 2020

CONSERVACIÓN:

GRAO DE CONSERVACIÓN: Bo

DETERMINACIÓNS:

NIVEL DE PROTECCIÓN: GRADO I

DETERMINACIÓNS: para conservación, rehabilitación, mellora ou recuperación

Conservación, Consolidación e Restauración

PLAN XERAL DE ORDENACION MUNICIPAL DE ARES

CATALOGO DE PATRIMONIO HISTORICO - ARTISTICO E ETNOGRAFICO

CÓDIGO: **AR77**

Folla 1 de 2

IDENTIFICACIÓN:

NOME: Fonte

TITULARIDADE: Pública Municipal

TIPOLOXÍA: Arquitectura popular

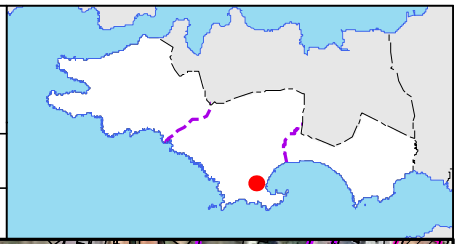

LOCALIZACIÓN:

PARROQUIA: ARES

LUGAR: ARES

COORDENADAS UTM (ETRS 89 FUSO 29):

X: 560.846 | Y: 4.808.175

CLASE DE SOLO:
Solo Urbano

CATEGORÍA SOLO
S.U./Patrimonio

ORDENANZA:
S.U./Patrimonio

ENDEREZO:
Rúa Praia de Estacas

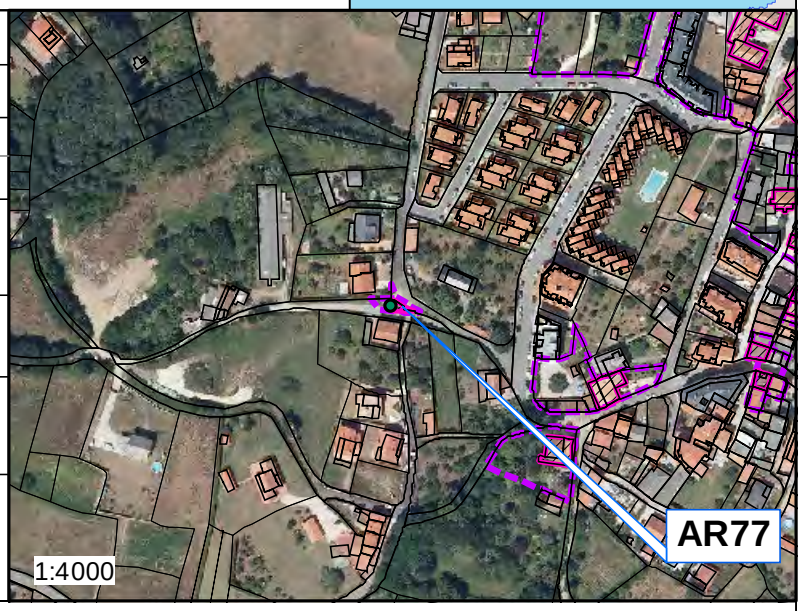

DESCRICIÓN:

DILIXENCIA: Para facer constar que o presente documento refundido do PXOM do Concello de Ares recolle o cumprimento das condicións e correccións conforme á Orde do 5 de febreiro de 2020, de aprobación definitiva parcial do Plan Xeral de Ordenación do Concello de Ares publicada no DOG nº 31, de data 14 de febreiro de 2020 e do informe de data 14 de agosto de 2020

En Ares, a 9 de setembro de 2020

PLAN XERAL DE ORDENACION MUNICIPAL DE ARES

CATALOGO DE PATRIMONIO HISTORICO - ARTISTICO E ETNOGRAFICO

CÓDIGO: **AR77**

Folla 2 de 2

PLANO Esc. 1/1.000 Nº : **4 Hoja 6 de 7**

PLANO Esc. 1/2.000 Nº : **- - -**

PLANO Esc. 1/5.000 Nº : **2.1 Hoja 4 de 5**

PATRIMONIO

- Fonte
- Lavadoiro
- Ben a protexer
- Contorno de protección

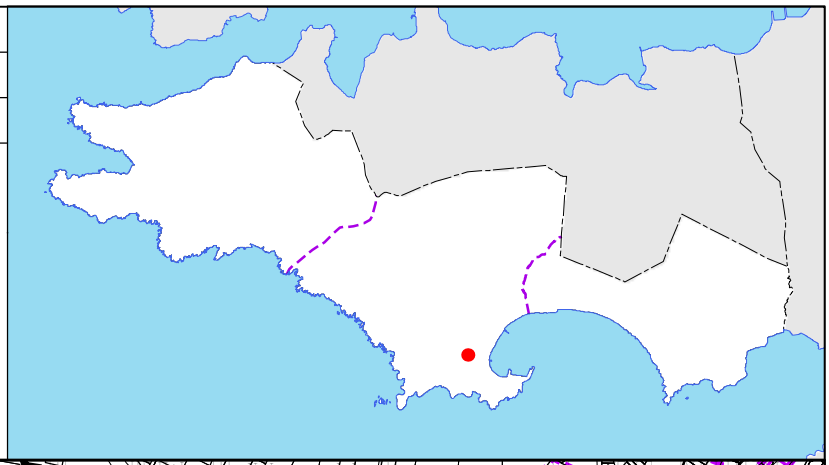

DILIXENCIA: Para facer constar que o presente documento refundido do PXOM do Concello de Ares recolle o cumprimento das condicións e correccións conforme á Orde do 5 de febreiro de 2020, de aprobación definitiva parcial do Plan Xeral de Ordenación do Concello de Ares publicada no DOG nº 31, de data 14 de febreiro de 2020 e do informe de data 14 de agosto de 2020

En Ares, a 9 de setembro de 2020

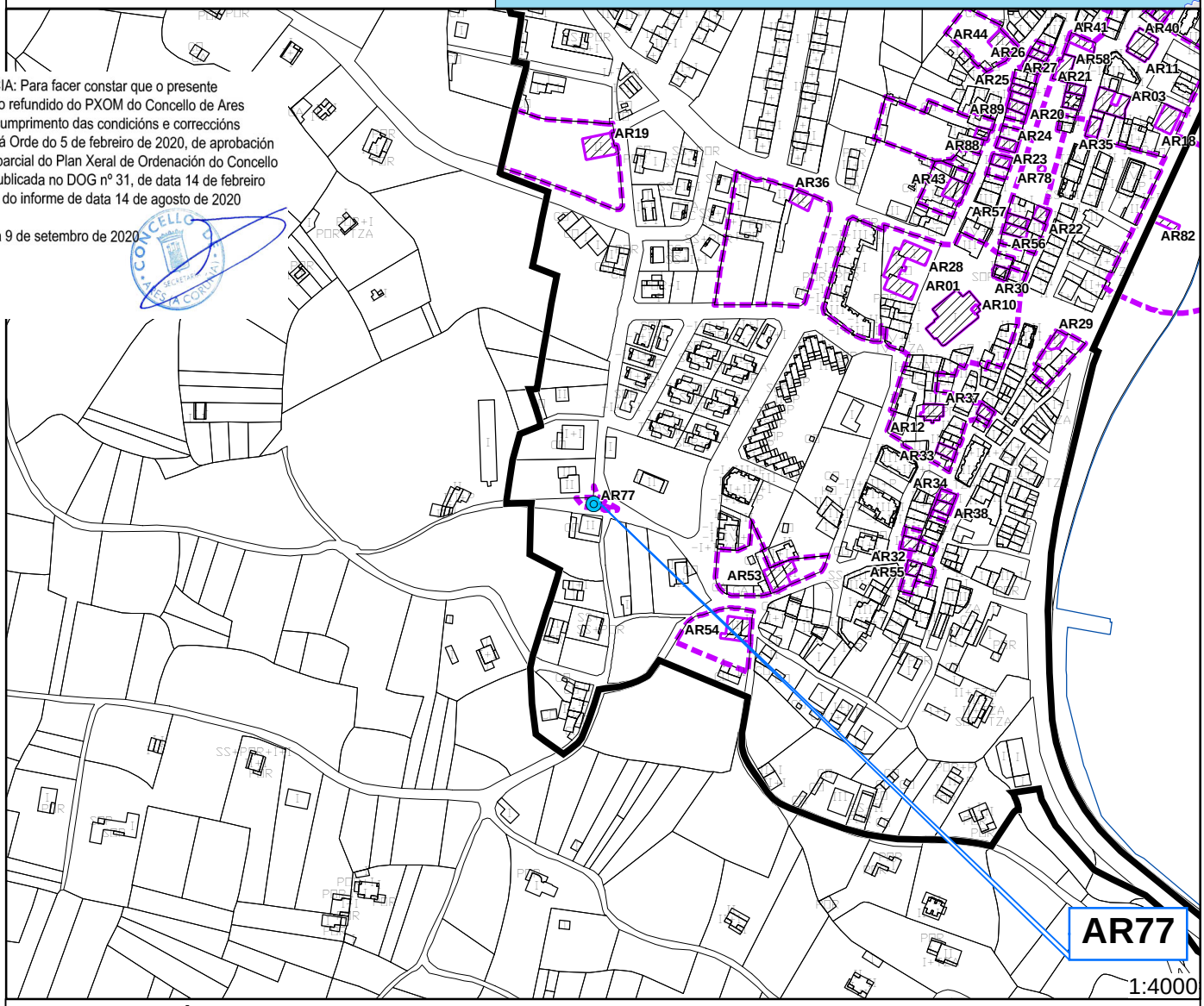

CONSERVACIÓN:

GRAO DE CONSERVACIÓN: Bo

DETERMINACIÓNS:

NIVEL DE PROTECCIÓN: GRADO I

DETERMINACIÓNS: para conservación, rehabilitación, mellora ou recuperación

Conservación, Consolidación e Restauración

PLAN XERAL DE ORDENACION MUNICIPAL DE ARES

CATALOGO DE PATRIMONIO HISTORICO - ARTISTICO E ETNOGRAFICO

CÓDIGO: **AR78**

Folla 1 de 2

IDENTIFICACIÓN:

NOME:
Palco da música

TITULARIDADE: Pública Municipal

TIPOLOXÍA: Arquitectura popular

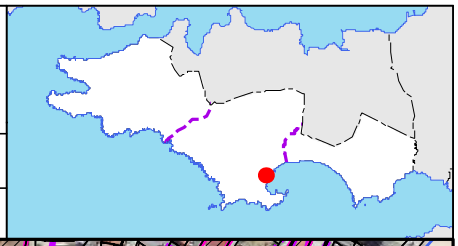

LOCALIZACIÓN:

PARROQUIA: ARES

LUGAR: ARES

COORDENADAS UTM (ETRS 89 FUSO 29):

X: 561.116 | Y: 4.808.382

CLASE DE SOLO:
Solo Urbano

CATEGORÍA SOLO
S.U./Zona Verde

ORDENANZA:
S.U./Zona Verde

ENDEREZO:
Praza da constitución

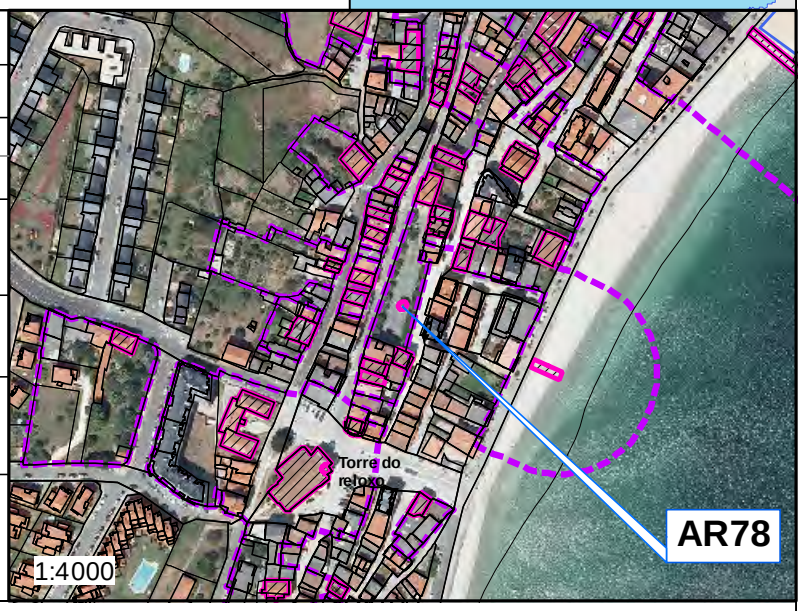

DESCRICIÓN:

Construción de planta octogonal, feita en pedra revocada con cemento pintado en branco. Típico palco dos pertencentes á zoa norte de Galicia. Construído no1918, pero foi restaurado no 1956, cos materiais que hoxe podemos ollar. Mais ben é un elemento decorativo, pois non é usada polas bandas nas festas, perdendo tamén a súa posíbel función de oratorio dos concelleiros e señores de Vila. O estado, en xeral, é bo.

DILIXENCIA: Para facer constar que o presente documento refundido do PXOM do Concello de Ares recolle o cumprimento das condicións e correccións conforme á Orde do 5 de febreiro de 2020, de aprobación definitiva parcial do Plan Xeral de Ordenación do Concello de Ares publicada no DOG nº 31, de data 14 de febreiro de 2020 e do informe de data 14 de agosto de 2020

En Ares, a 9 de setembro de 2020

PLAN XERAL DE ORDENACION MUNICIPAL DE ARES

CATALOGO DE PATRIMONIO HISTORICO - ARTISTICO E ETNOGRAFICO

CÓDIGO: **AR78**

Folla 2 de 2

PLANO Esc. 1/1.000 Nº : **4 Hoja 6 de 7**

PLANO Esc. 1/2.000 Nº : **- - -**

PLANO Esc. 1/5.000 Nº : **2.1 Hoja 4 de 5**

PATRIMONIO

- Fonte
- Lavadoiro
- Ben a protexer
- Contorno de protección

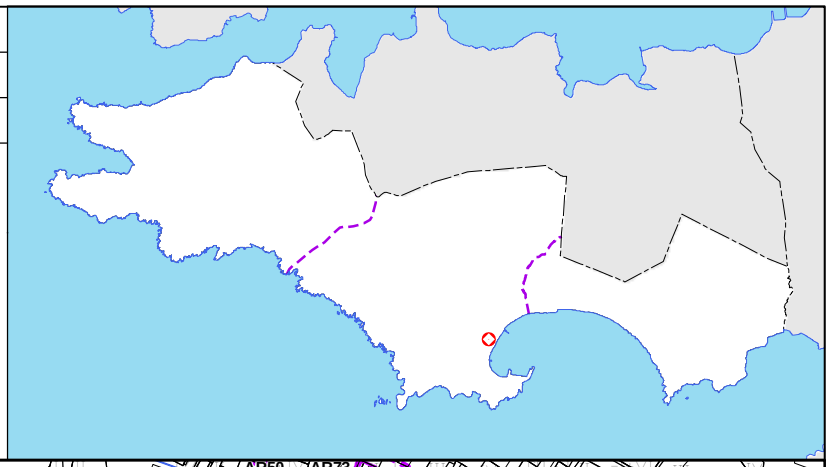

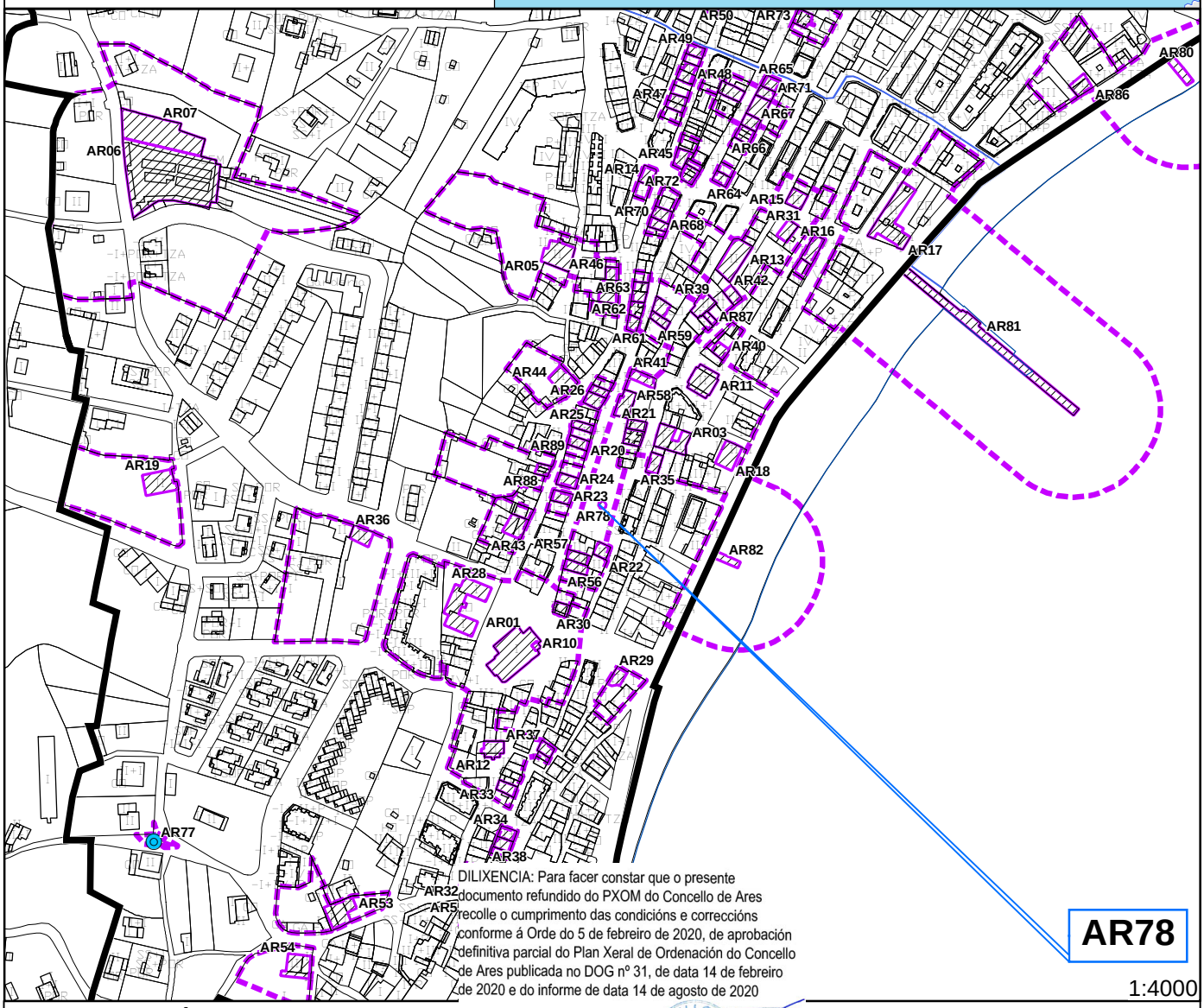

DILIXENCIA: Para facer constar que o presente documento refundido do PXOM do Concello de Ares recolle o cumprimento das condicións e correccións conforme á Orde do 5 de febreiro de 2020, de aprobación definitiva parcial do Plan Xeral de Ordenación do Concello de Ares publicada no DOG nº 31, de data 14 de febreiro de 2020 e do informe de data 14 de agosto de 2020

En Ares, a 9 de setembro de 2020

AR78

1:4000

CONSERVACIÓN:

GRAO DE CONSERVACIÓN: Bo

DETERMINACIÓNS:

NIVEL DE PROTECCIÓN: GRADO II

DETERMINACIÓNS: para conservación, rehabilitación, mellora ou recuperación

Conservación, Consolidación, Restauración e Rehabilitación

PLAN XERAL DE ORDENACION MUNICIPAL DE ARES

CATALOGO DE PATRIMONIO HISTORICO - ARTISTICO E ETNOGRAFICO

CÓDIGO: **AR79**

IDENTIFICACIÓN:

NOME:
Ponte da Ciscada

TITULARIDADE: Pública Municipal

TIPOLOXÍA: Arquitectura popular

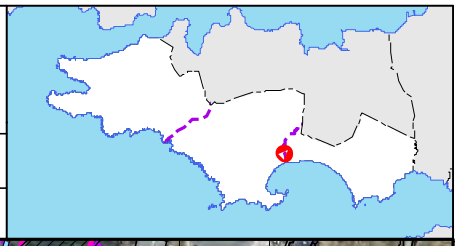

LOCALIZACIÓN:

PARROQUIA: ARES

LUGAR: ARES

COORDENADAS UTM (ETRS 89 FUSO 29):

X: 561.602 | Y: 4.808.963

CLASE DE SOLO:
Solo Urbano

CATEGORÍA SOLO
S.U./Zona Verde

ORDENANZA:
S.U./Zona Verde

ENDEREZO:
Parque Rosalia

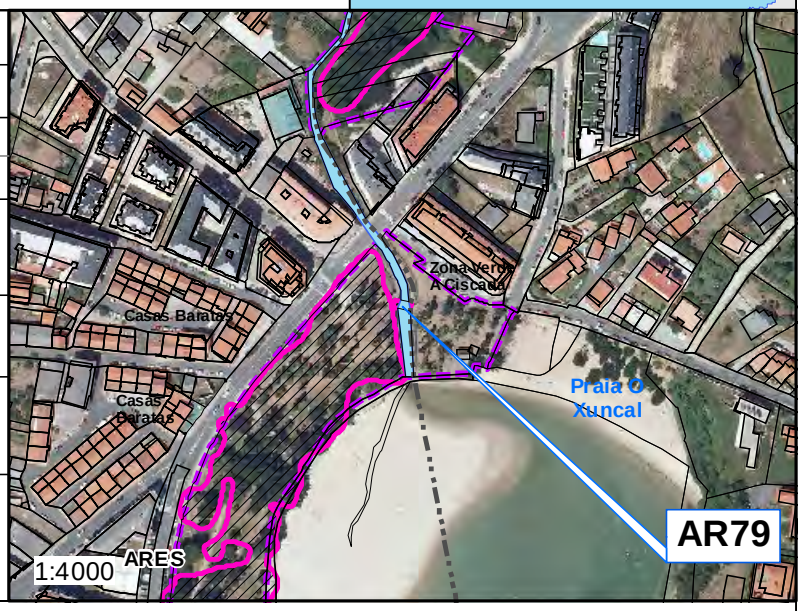

DESCRICIÓN:

Ponte alombada cun arcaván de meio punto. Feito en canteiría de granito no século II en estilo romano, mesturado co paleocristián. Conserva a "calzada". A casa do Concello deixou: 1) Erguer un balado pra canalizacións que curta o arrinque da ponte, (en parte) o derrube dos parapetos. 2) A construción dun bar - restaurante, ún dos seus cantos bate no balado sul da ponte, por iso o orgaismo provincial tería que face-las xestións precisas pra evita-lo seguimento é ampliación dos devanditos espasallos sobor dunha das raras pontes romanas que se conservan enteiros na provincia.

Calquera actuación que se leve a cabo nos elementos incluídos no Catálogo (independentemente do seu grao de protección), localizados en terreos de dominio público marítimo terrestre ou na súa zona de protección, quedará suxeita ao establecido nos artigos 24, 25 ou na Disposición Transitoria Cuarta da Lei 22/1988 de Costas.

DILIXENCIA: Para facer constar que o presente documento refundido do PXOM do Concello de Ares recolle o cumprimento das condicións e correccións conforme á Orde do 5 de febreiro de 2020, de aprobación definitiva parcial do Plan Xeral de Ordenación do Concello de Ares publicada no DOG nº 31, de data 14 de febreiro de 2020 e do informe de data 14 de agosto de 2020

En Ares, a 9 de setembro de 2020

PLAN XERAL DE ORDENACION MUNICIPAL DE ARES

CATALOGO DE PATRIMONIO HISTORICO - ARTISTICO E ETNOGRAFICO

CÓDIGO: **AR79**

Folla 2 de 2

PLANO Esc. 1/1.000 Nº : **4 Hoja 2 de 7**

PLANO Esc. 1/2.000 Nº : **- - -**

PLANO Esc. 1/5.000 Nº : **2.1 Hoja 4 de 5**

PATRIMONIO

- Fonte
- Lavadoiro
- Ben a protexer
- Contorno de protección

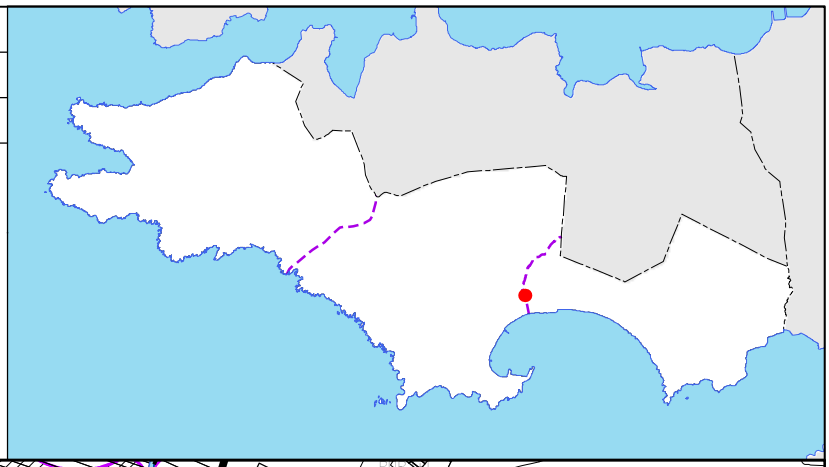

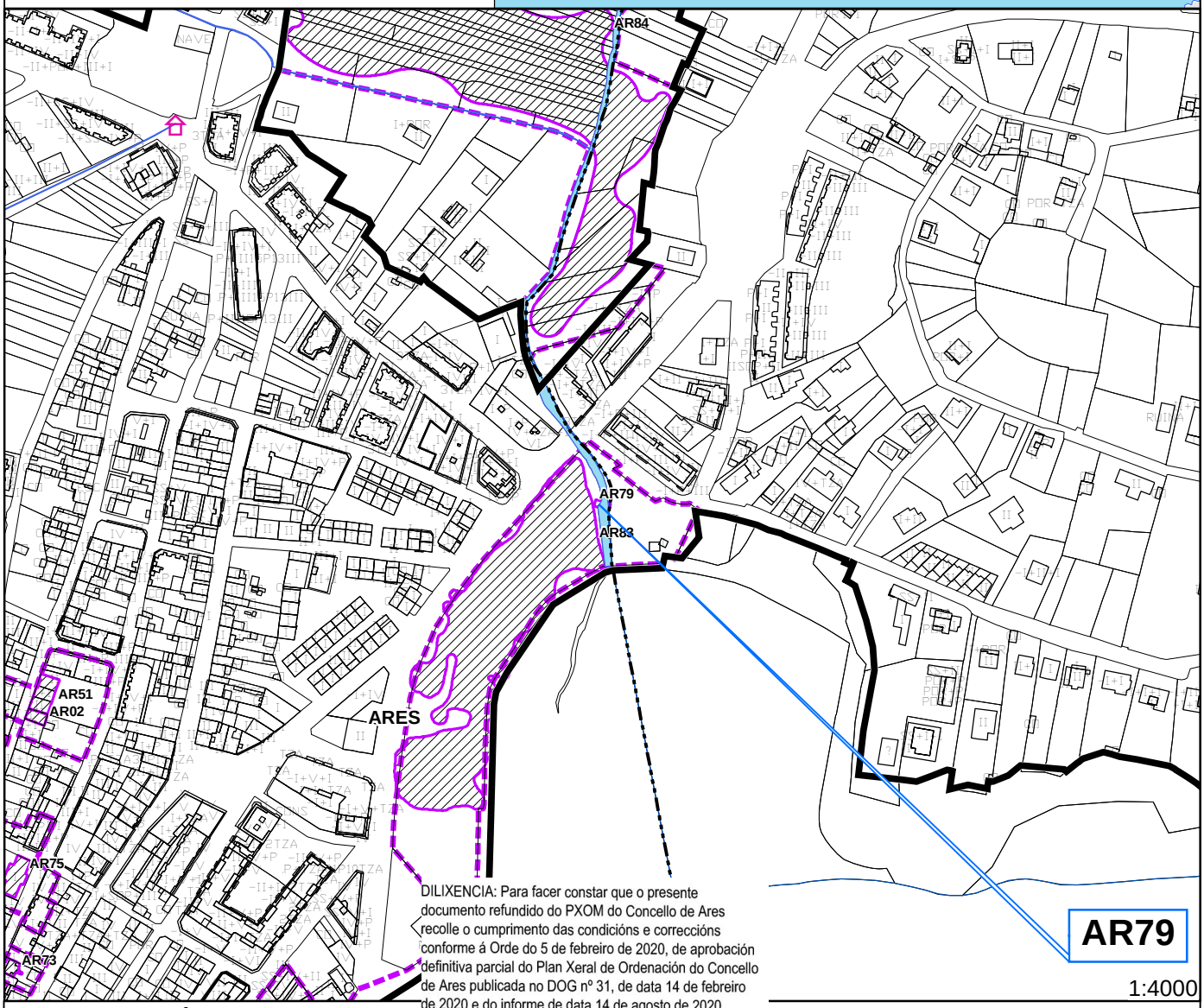

DILIXENCIA: Para facer constar que o presente documento refundido do PXOM do Concello de Ares recolle o cumprimento das condicións e correccións conforme á Orde do 5 de febreiro de 2020, de aprobación definitiva parcial do Plan Xeral de Ordenación do Concello de Ares publicada no DOG nº 31, de data 14 de febreiro de 2020 e do informe de data 14 de agosto de 2020

En Ares, a 9 de setembro de 2020

CONSERVACIÓN:

GRAO DE CONSERVACIÓN: Bo

DETERMINACIÓNS:

NIVEL DE PROTECCIÓN: GRADO II

DETERMINACIÓNS: para conservación, rehabilitación, mellora ou recuperación

Conservación, Consolidación, Restauración e Rehabilitación

PLAN XERAL DE ORDENACION MUNICIPAL DE ARES

CATALOGO DE PATRIMONIO HISTORICO - ARTISTICO E ETNOGRAFICO

CÓDIGO: **AR80**

Folla 1 de 2

IDENTIFICACIÓN:

NOME:
Peirao pequeno ao norte na praia de Ares

TITULARIDADE: Pública Municipal

TIPOLOXÍA: Arquitectura popular

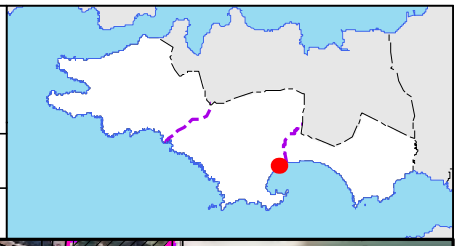

LOCALIZACIÓN:

PARROQUIA: ARES

LUGAR: ARES

COORDENADAS UTM (ETRS 89 FUSO 29):

X: 561.471 | Y: 4.808.648

CLASE DE SOLO:
Solo Rústico PC

CATEGORÍA SOLO
S.R.P.C./Patrimonio

ORDENANZA:
S.R.P.C./Patrimonio

ENDEREZO:
Av. Saavedra Meneses

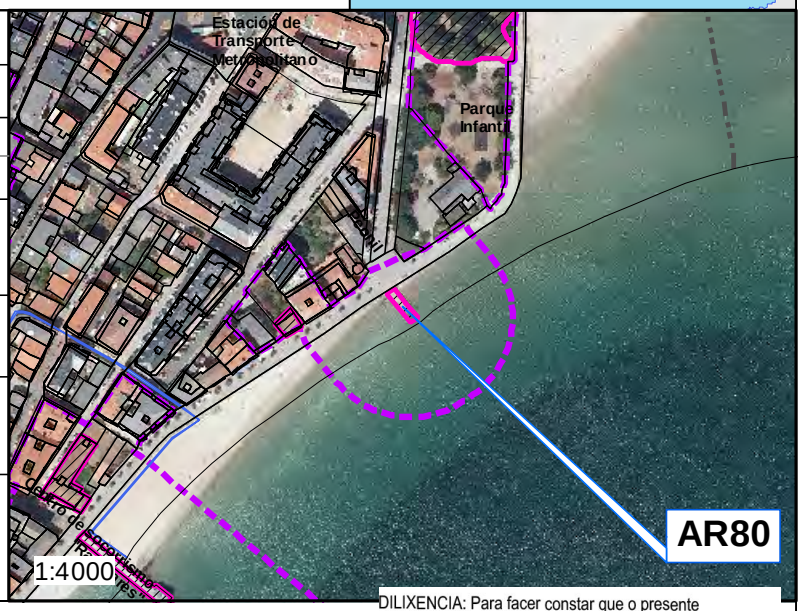

DESCRICIÓN:

Rampa de pedra que baixa ata o mar.

DILIXENCIA: Para facer constar que o presente documento refundido do PXOM do Concello de Ares recolle o cumprimento das condicións e correccións conforme á Orde do 5 de febreiro de 2020, de aprobación definitiva parcial do Plan Xeral de Ordenación do Concello de Ares publicada no DOG nº 31, de data 14 de febreiro de 2020 e do informe de data 14 de agosto de 2020

En Ares, a 9 de setembro de 2020

Calquera actuación que se leve a cabo nos elementos incluídos no Catálogo (independentemente do seu grao de protección), localizados en terreos de dominio público marítimo terrestre ou na súa zona de protección, quedará suxeita ao establecido nos artigos 24, 25 ou na Disposición Transitoria Cuarta da Lei 22/1988 de Costas.

PLAN XERAL DE ORDENACION MUNICIPAL DE ARES

CATALOGO DE PATRIMONIO HISTORICO - ARTISTICO E ETNOGRAFICO

CÓDIGO: **AR80**

Folla 2 de 2

PLANO Esc. 1/1.000 Nº : **4 Hoja 5 de 7**

PLANO Esc. 1/2.000 Nº : **- - -**

PLANO Esc. 1/5.000 Nº : **2.1 Hoja 4 de 5**

PATRIMONIO

- Fonte
- Lavadoiro
- Ben a protexer
- Contorno de protección

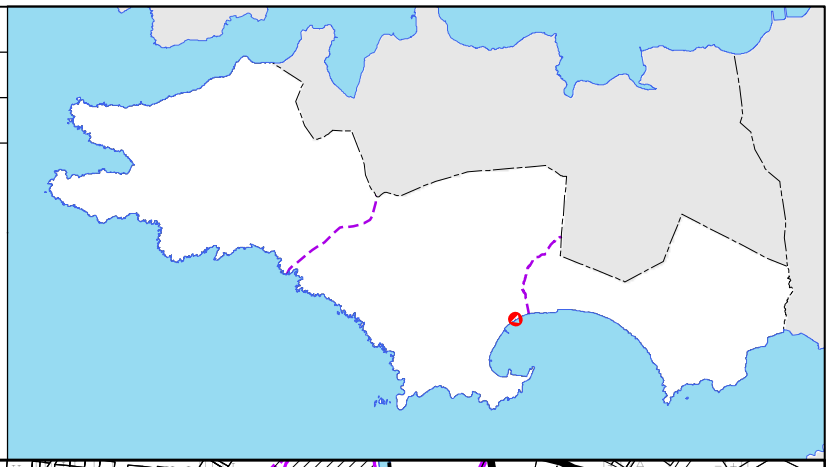

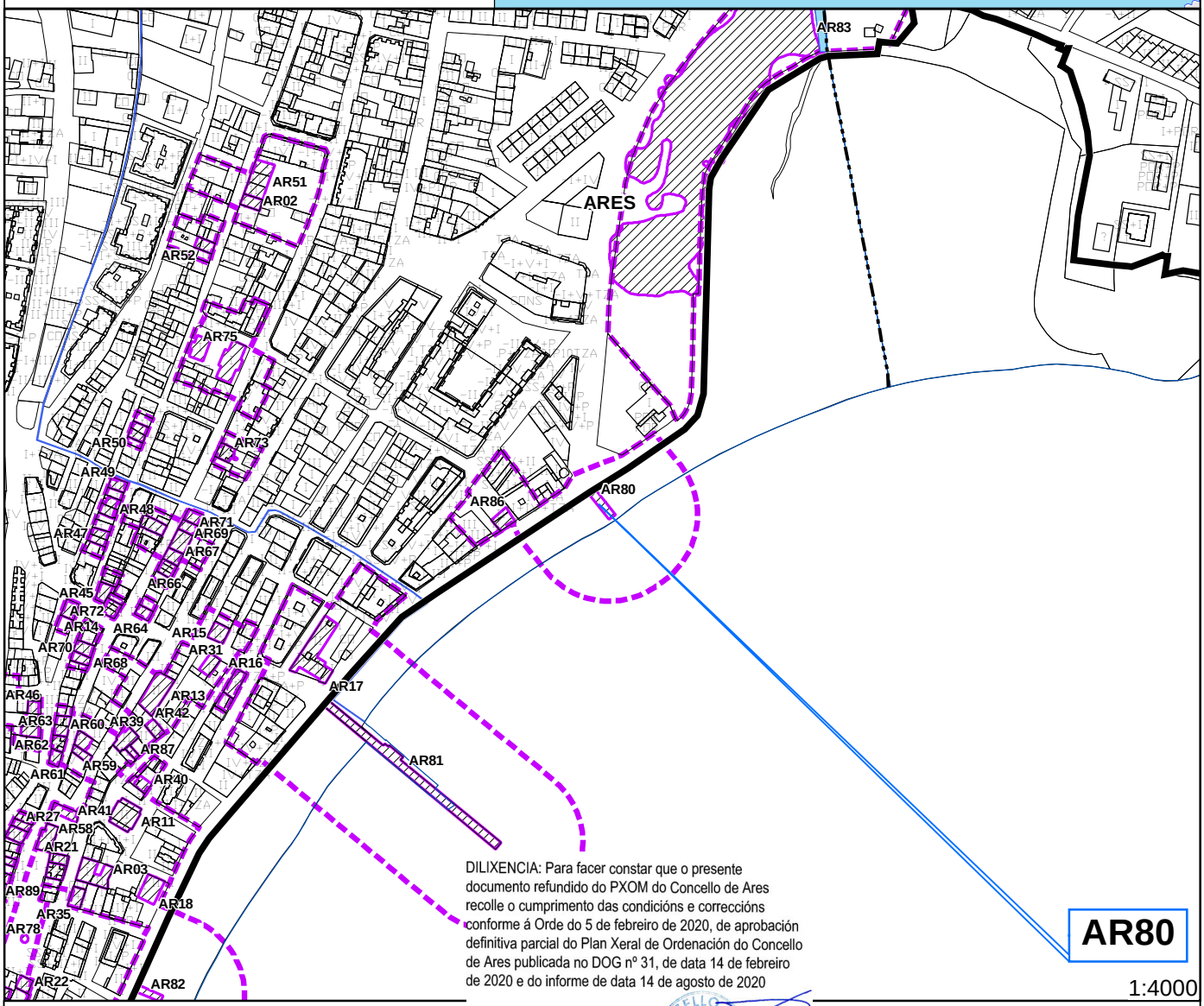

DILIXENCIA: Para facer constar que o presente documento refundido do PXOM do Concello de Ares recolle o cumprimento das condicións e correccións conforme á Orde do 5 de febreiro de 2020, de aprobación definitiva parcial do Plan Xeral de Ordenación do Concello de Ares publicada no DOG nº 31, de data 14 de febreiro de 2020 e do informe de data 14 de agosto de 2020

En Ares, a 9 de setembro de 2020

AR80

1:4000

CONSERVACIÓN:

GRAO DE CONSERVACIÓN: Bo

DETERMINACIÓNS:

NIVEL DE PROTECCIÓN: Grado II

DETERMINACIÓNS: para conservación, rehabilitación, mellora ou recuperación

Conservación, Consolidación e Restauración

PLAN XERAL DE ORDENACION MUNICIPAL DE ARES

CATALOGO DE PATRIMONIO HISTORICO - ARTISTICO E ETNOGRAFICO

CÓDIGO: **AR81**

Folla 1 de 2

IDENTIFICACIÓN:

NOME:
Peirao Vello

TITULARIDADE: Pública

TIPOLOXÍA: Arquitectura popular

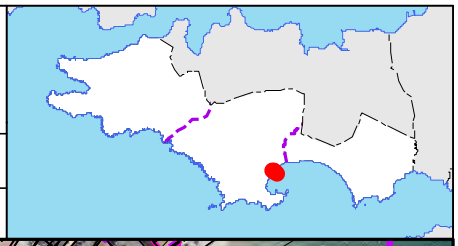

LOCALIZACIÓN:

PARROQUIA: ARES

LUGAR: ARES

COORDENADAS UTM (ETRS 89 FUSO 29):

X: 561.355 | Y: 4.808.482

CLASE DE SOLO:
Solo Rústico PC

CATEGORÍA SOLO
S.R.P.P./S.R.P.C./Patrimonio

ORDENANZA:
S.R.P.P./S.R.P.C./Patrimonio

ENDEREZO:
Avda. Saavedra Meneses

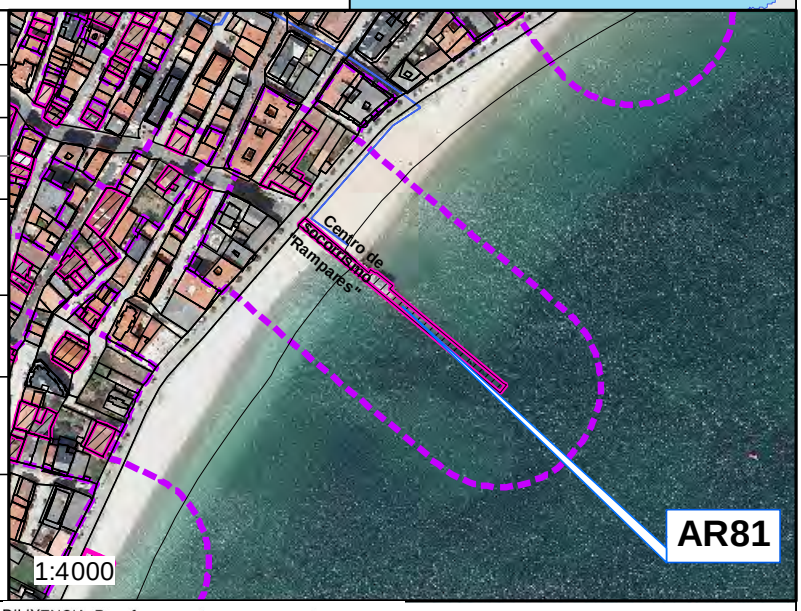

DESCRICIÓN:

Rampa de pedra que baixa ata o mar.

DILIXENCIA: Para facer constar que o presente documento refundido do PXOM do Concello de Ares recolle o cumprimento das condicións e correccións conforme á Orde do 5 de febreiro de 2020, de aprobación definitiva parcial do Plan Xeral de Ordenación do Concello de Ares publicada no DOG nº 31, de data 14 de febreiro de 2020 e do informe de data 14 de agosto de 2020

En Ares, a 9 de setembro de 2020

Calquera actuación que se leve a cabo nos elementos incluídos no Catálogo (independentemente do seu grao de protección), localizados en terreos de dominio público marítimo terrestre ou na súa zona de protección, quedará suxeita ao establecido nos artigos 24, 25 ou na Disposición Transitoria Cuarta da Lei 22/1988 de Costas.

PLAN XERAL DE ORDENACION MUNICIPAL DE ARES

CATALOGO DE PATRIMONIO HISTORICO - ARTISTICO E ETNOGRAFICO

CÓDIGO: **AR81**

Folla 2 de 2

PLANO Esc. 1/1.000 Nº : **4 Hoja 5 de 7**

PLANO Esc. 1/2.000 Nº : **3.1.5**

PLANO Esc. 1/5.000 Nº : **2.1 Hoja 4 de 5**

PATRIMONIO

- Fonte
- Lavadoiro
- Ben a protexer
- Contorno de protección

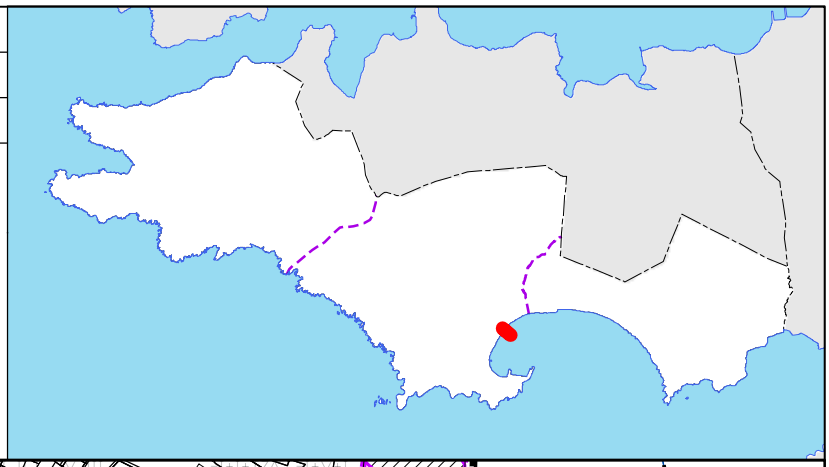

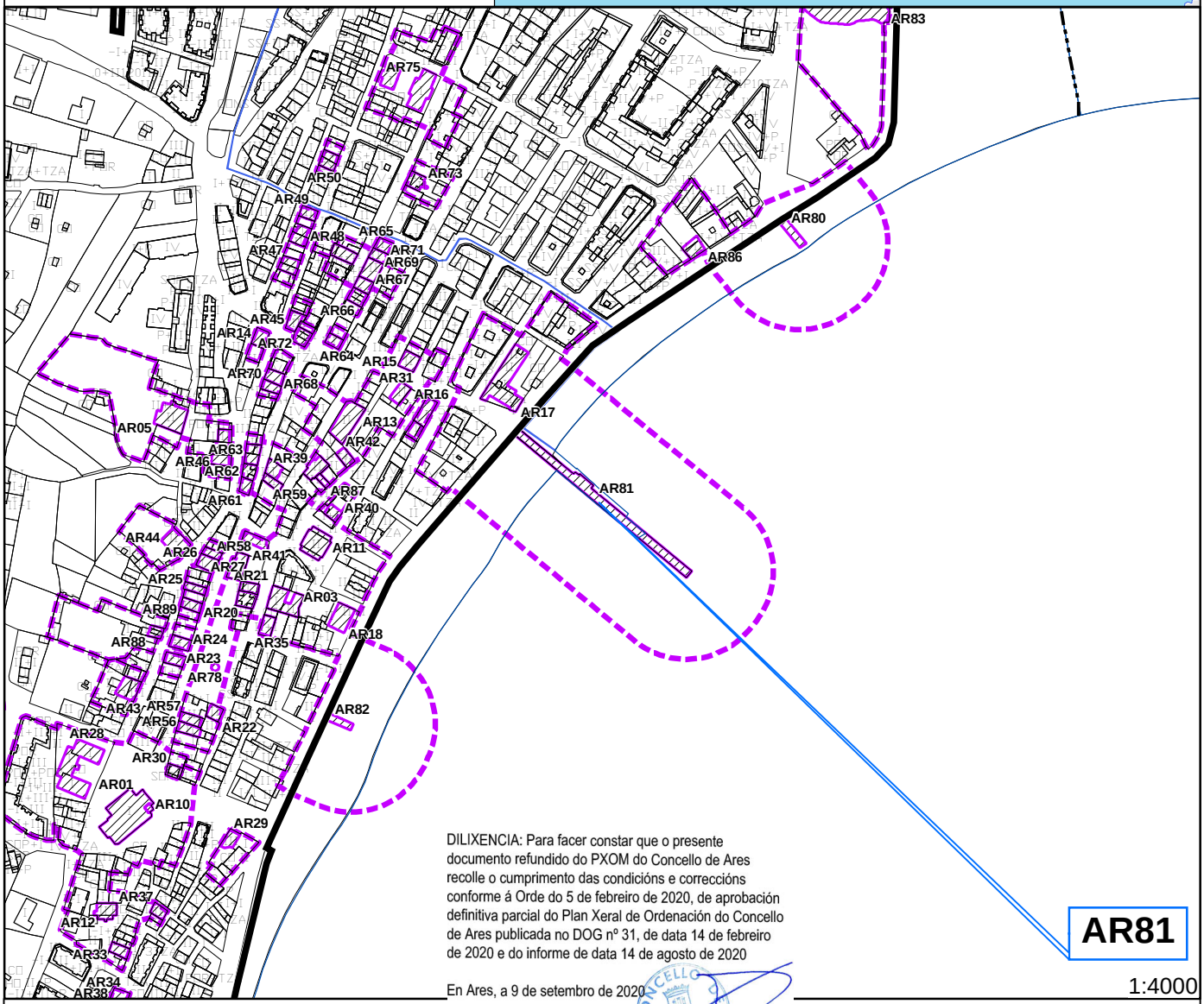

DILIXENCIA: Para facer constar que o presente documento refundido do PXOM do Concello de Ares recolle o cumprimento das condicións e correccións conforme á Orde do 5 de febreiro de 2020, de aprobación definitiva parcial do Plan Xeral de Ordenación do Concello de Ares publicada no DOG nº 31, de data 14 de febreiro de 2020 e do informe de data 14 de agosto de 2020

En Ares, a 9 de setembro de 2020

1:4000

CONSERVACIÓN:

GRAO DE CONSERVACIÓN: Bo

DETERMINACIÓNS:

NIVEL DE PROTECCIÓN: GRADO I

DETERMINACIÓNS: para conservación, rehabilitación, mellora ou recuperación

Conservación, Consolidación e Restauración

PLAN XERAL DE ORDENACION MUNICIPAL DE ARES

CATALOGO DE PATRIMONIO HISTORICO - ARTISTICO E ETNOGRAFICO

CÓDIGO: **AR82**

Folla 1 de 2

IDENTIFICACIÓN:

NOME:
Peirao pequeno no centro da praia de Ares

TITULARIDADE: Pública Municipal

TIPOLOXÍA: Arquitectura popular

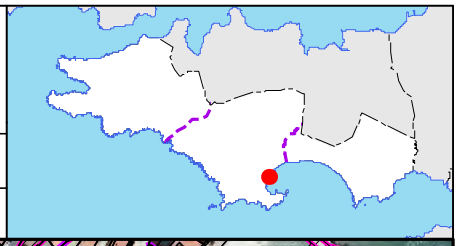

LOCALIZACIÓN:

PARROQUIA: ARES

LUGAR: ARES

COORDENADAS UTM (ETRS 89 FUSO 29):

X: 561.355 | Y: 4.808.482

CLASE DE SOLO:
Solo Rústico PC

CATEGORÍA SOLO
S.R.P.C./Patrimonio

ORDENANZA:
S.R.P.C./Patrimonio

ENDEREZO:
Av. Saavedra Meneses

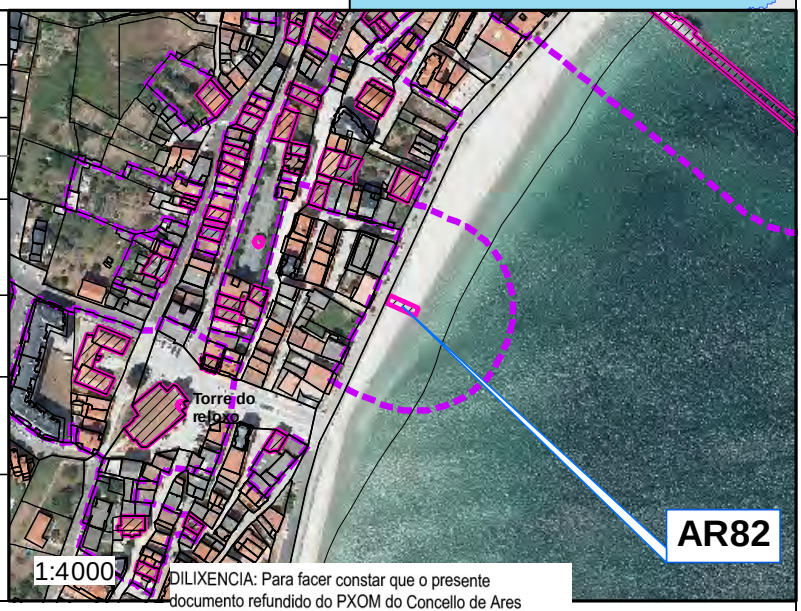

DILIXENCIA: Para facer constar que o presente documento refundido do PXOM do Concello de Ares recolle o cumprimento das condicións e correccións conforme á Orde do 5 de febreiro de 2020, de aprobación definitiva parcial do Plan Xeral de Ordenación do Concello de Ares publicada no DOG nº 31, de data 14 de febreiro de 2020 e do informe de data 14 de agosto de 2020

En Ares, a 9 de setembro de 2020

DESCRICIÓN:

Rampa de pedra que baixa ata o mar.

Calquera actuación que se leve a cabo nos elementos incluídos no Catálogo (independentemente do seu grao de protección), localizados en terreos de dominio público marítimo terrestre ou na súa zona de protección, quedará suxeita ao establecido nos artigos 24, 25 ou na Disposición Transitoria Cuarta da Lei 22/1988 de Costas.

PLAN XERAL DE ORDENACION MUNICIPAL DE ARES

CATALOGO DE PATRIMONIO HISTORICO - ARTISTICO E ETNOGRAFICO

CÓDIGO: **AR82**

Folla 2 de 2

PLANO Esc. 1/1.000 Nº : **4 Hoja 6 de 7**

PLANO Esc. 1/2.000 Nº : **- - -**

PLANO Esc. 1/5.000 Nº : **2.1 Hoja 4 de 5**

PATRIMONIO

- Fonte
- Lavadoiro
- Ben a protexer
- Contorno de protección

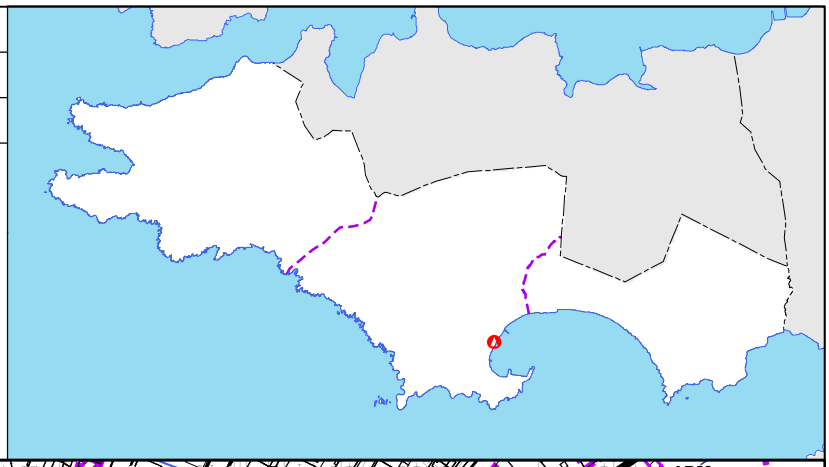

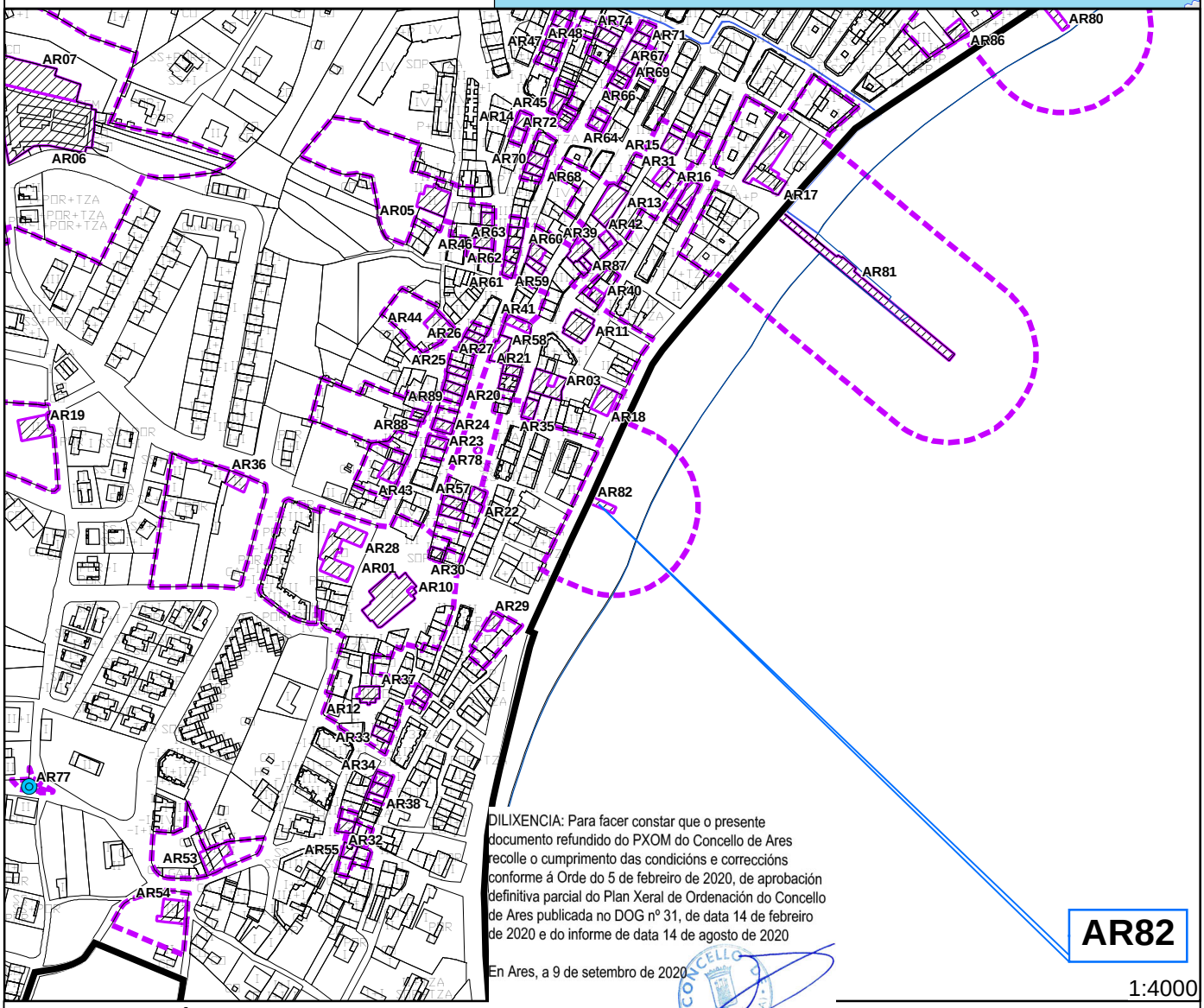

DILIXENCIA: Para facer constar que o presente documento refundido do PXOM do Concello de Ares recolle o cumprimento das condicións e correccións conforme á Orde do 5 de febreiro de 2020, de aprobación definitiva parcial do Plan Xeral de Ordenación do Concello de Ares publicada no DOG nº 31, de data 14 de febreiro de 2020 e do informe de data 14 de agosto de 2020

En Ares, a 9 de setembro de 2020

CONSERVACIÓN:

GRAO DE CONSERVACIÓN: Bo

DETERMINACIÓNS:

NIVEL DE PROTECCIÓN: Grado II

DETERMINACIÓNS: para conservación, rehabilitación, mellora ou recuperación

Conservación, Consolidación e Restauración

PLAN XERAL DE ORDENACION MUNICIPAL DE ARES

CATALOGO DE PATRIMONIO HISTORICO - ARTISTICO E ETNOGRAFICO

CÓDIGO: **AR83**

IDENTIFICACIÓN:

NOME:
Conxunto de arboredo Rosalía de Castro

TITULARIDADE: Pública Municipal

TIPOLOXÍA: Outros

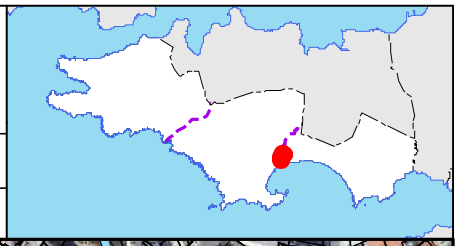

LOCALIZACIÓN:

PARROQUIA: ARES

LUGAR: ARES

COORDENADAS UTM (ETRS 89 FUSO 29):

X: 561.536 | Y: 4.808.881

CLASE DE SOLO:
Solo Urbano

CATEGORÍA SOLO
S.U./Zona Verde

ORDENANZA:
S.U./Zona Verde

ENDEREZO:
Parque Rosalia

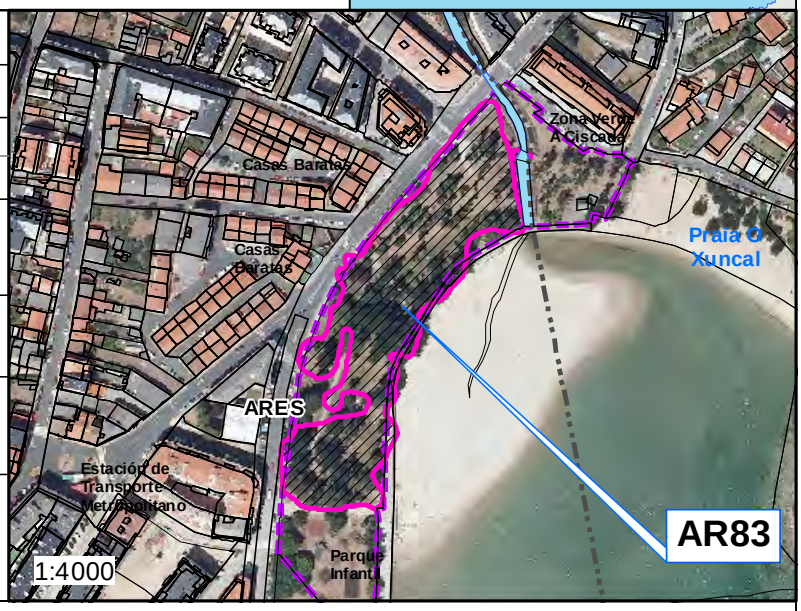

DILIXENCIA: Para facer constar que o presente documento refundido do PXOM do Concello de Ares recolle o cumprimento das condicións e correccións conforme á Orde do 5 de febreiro de 2020, de aprobación definitiva parcial do Plan Xeral de Ordenación do Concello de Ares publicada no DOG nº 31, de data 14 de febreiro de 2020 e do informe de data 14 de agosto de 2020

En Ares, a 9 de setembro de 2020

DESCRICIÓN:

Calquera actuación que se leve a cabo nos elementos incluídos no Catálogo (independentemente do seu grao de protección), localizados en terreos de dominio público marítimo terrestre ou na súa zona de protección, quedará suxeita ao establecido nos artigos 24, 25 ou na Disposición Transitoria Cuarta da Lei 22/1988 de Costas.

PLAN XERAL DE ORDENACION MUNICIPAL DE ARES

CATALOGO DE PATRIMONIO HISTORICO - ARTISTICO E ETNOGRAFICO

CÓDIGO: **AR83**

Folla 2 de 4

PLANO Esc. 1/1.000 Nº : **4 Hoja 5 de 7**

PLANO Esc. 1/2.000 Nº : **- - -**

PLANO Esc. 1/5.000 Nº : **2.1 Hoja 4 de 5**

PATRIMONIO

- Fonte
- Lavadoiro
- Ben a protexer
- Contorno de protección

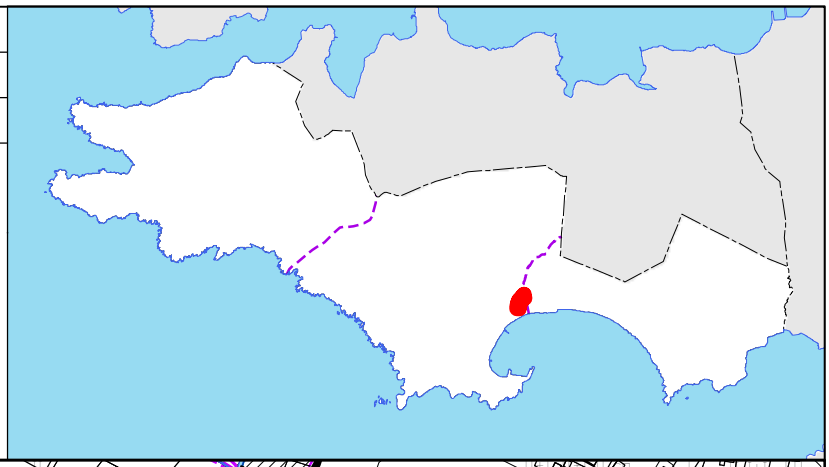

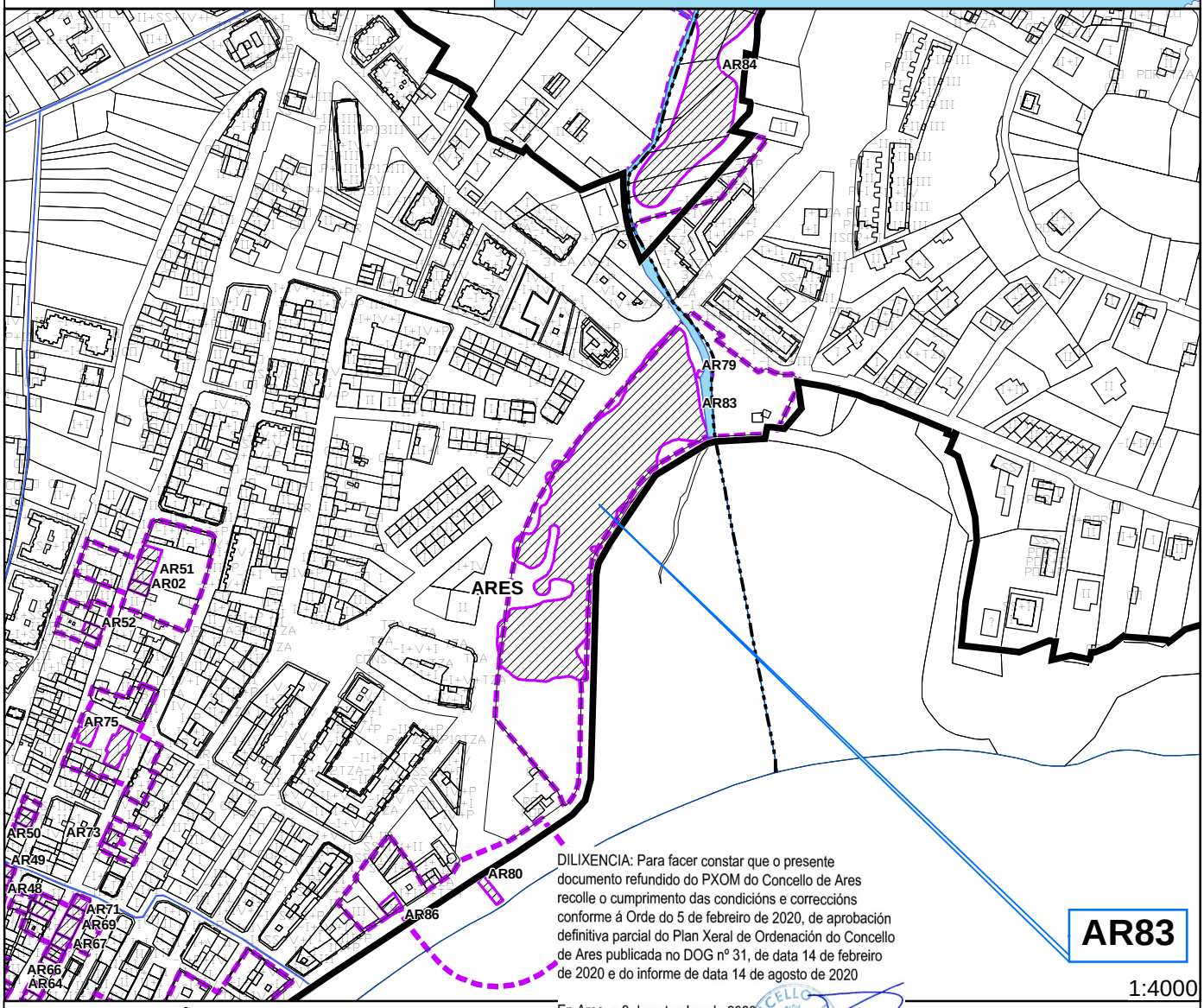

DILIXENCIA: Para facer constar que o presente documento refundido do PXOM do Concello de Ares recolle o cumprimento das condicións e correccións conforme á Orde do 5 de febreiro de 2020, de aprobación definitiva parcial do Plan Xeral de Ordenación do Concello de Ares publicada no DOG nº 31, de data 14 de febreiro de 2020 e do informe de data 14 de agosto de 2020

En Ares, a 9 de setembro de 2020

CONSERVACIÓN:

GRAO DE CONSERVACIÓN: Bo

DETERMINACIÓNS:

NIVEL DE PROTECCIÓN: Grado I

DETERMINACIÓNS: para conservación, rehabilitación, mellora ou recuperación

Conservación, Consolidación e Restauración

ANEXO IMAXES:

DILIXENCIA: Para facer constar que o presente documento refundido do PXOM do Concello de Ares recolle o cumprimento das condicións e correccións conforme á Orde do 5 de febreiro de 2020, de aprobación definitiva parcial do Plan Xeral de Ordenación do Concello de Ares publicada no DOG nº 31, de data 14 de febreiro de 2020 e do informe de data 14 de agosto de 2020

En Ares, a 9 de setembro de 2020

ANEXO IMAGENES:

DILIXENCIA: Para facer constar que o presente documento refundido do PXOM do Concello de Ares recolle o cumprimento das condicións e correccións conforme á Orde do 5 de febreiro de 2020, de aprobación definitiva parcial do Plan Xeral de Ordenación do Concello de Ares publicada no DOG nº 31, de data 14 de febreiro de 2020 e do informe de data 14 de agosto de 2020

En Ares, a 9 de setembro de 2020

PLAN XERAL DE ORDENACION MUNICIPAL DE ARES

CATALOGO DE PATRIMONIO HISTORICO - ARTISTICO E ETNOGRAFICO

CÓDIGO: **AR84**

Folla 1 de 2

IDENTIFICACIÓN:

NOME:
Conxunto de arboredo de A Xunqueira

TITULARIDADE: Pública Municipal

TIPOLOXÍA: Outros

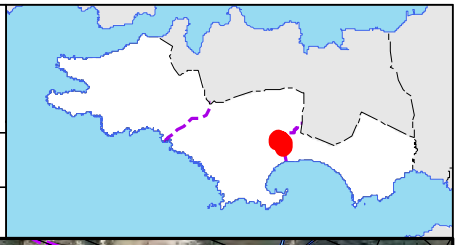

LOCALIZACIÓN:

PARROQUIA: ARES

LUGAR: A Xunqueira

COORDENADAS UTM (ETRS 89 FUSO 29):

X: 561.523 | Y: 4.809.239

CLASE DE SOLO:
Espazo Natural Protexido

CATEGORÍA SOLO
E.N./Patrimonio

ORDENANZA:
E.N./Patrimonio

ENDEREZO:
- - -

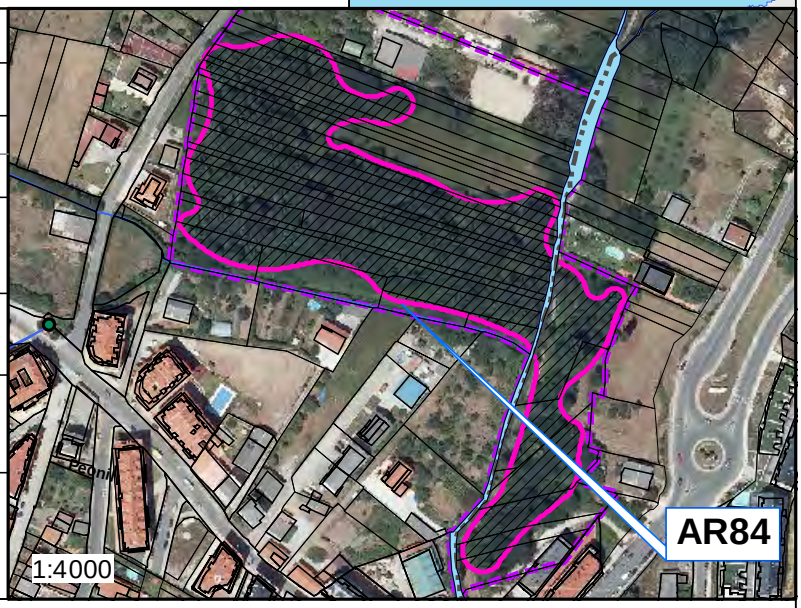

DESCRICIÓN:

DILIXENCIA: Para facer constar que o presente documento refundido do PXOM do Concello de Ares recolle o cumprimento das condicións e correccións conforme á Orde do 5 de febreiro de 2020, de aprobación definitiva parcial do Plan Xeral de Ordenación do Concello de Ares publicada no DOG nº 31, de data 14 de febreiro de 2020 e do informe de data 14 de agosto de 2020

En Ares, a 9 de setembro de 2020

PLAN XERAL DE ORDENACION MUNICIPAL DE ARES

CATALOGO DE PATRIMONIO HISTORICO - ARTISTICO E ETNOGRAFICO

CÓDIGO: **AR84**

Folla 2 de 2

PLANO Esc. 1/1.000 Nº : **4 Hoja 2 de 7**

PLANO Esc. 1/2.000 Nº : **3.1.4 - 3.1.5**

PLANO Esc. 1/5.000 Nº : **2.1 Hoja 4 de 5**

PATRIMONIO

- Fonte
- Lavadoiro
- Ben a protexer
- Contorno de protección

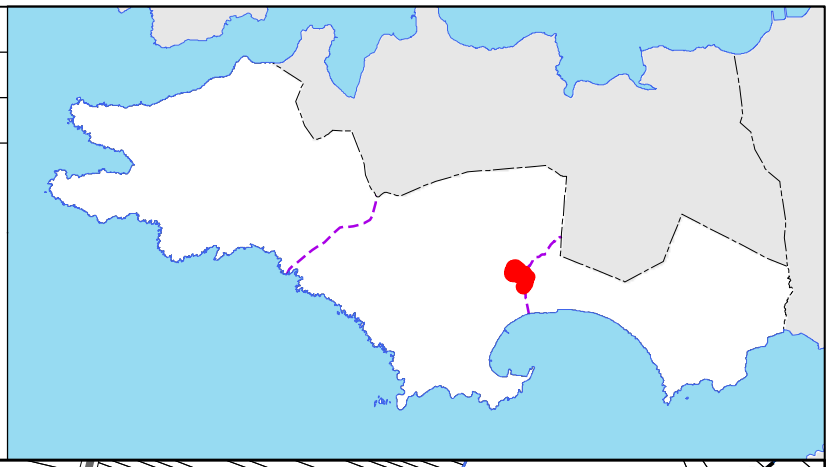

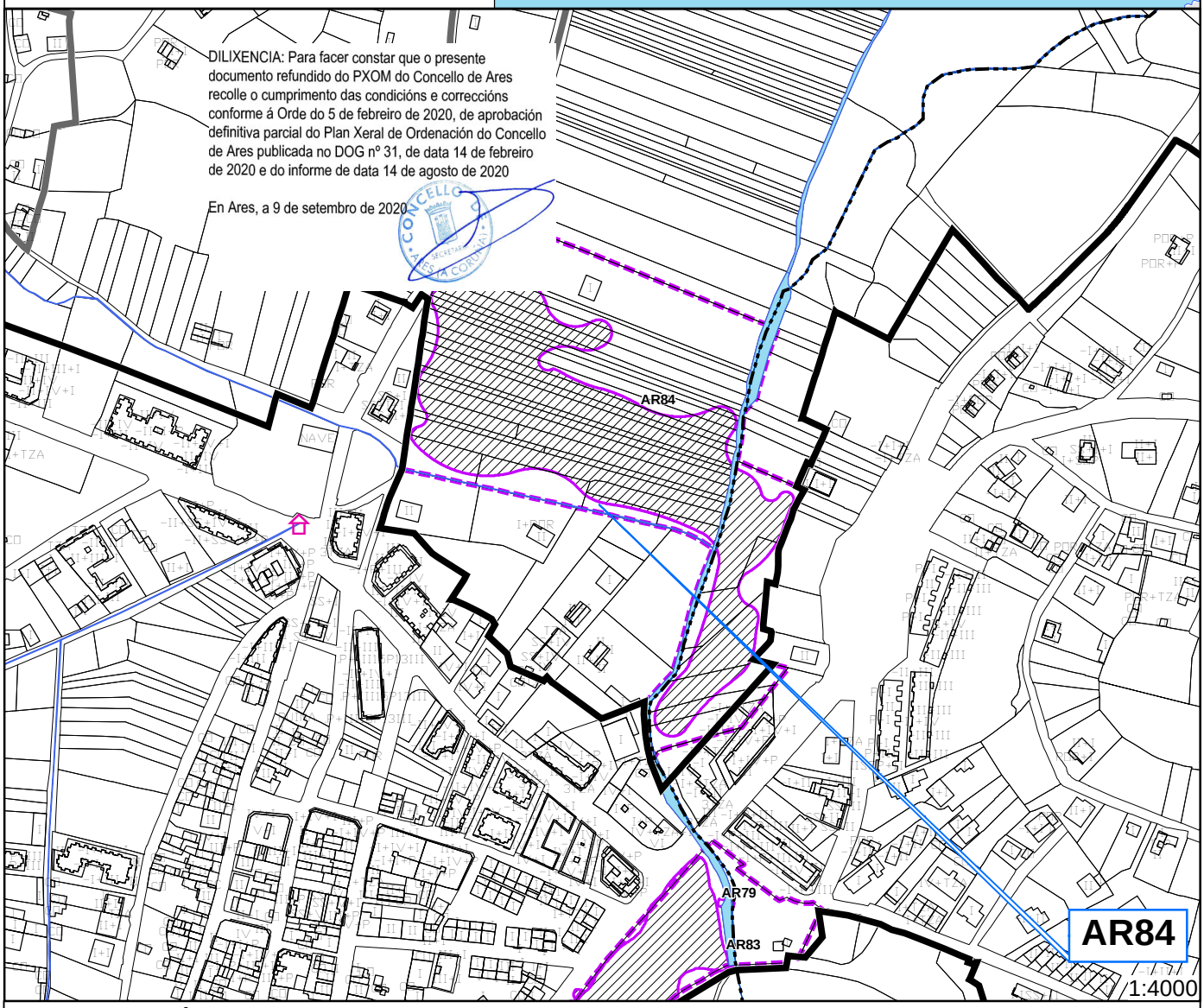

DILIXENCIA: Para facer constar que o presente documento refundido do PXOM do Concello de Ares recolle o cumprimento das condicións e correccións conforme á Orde do 5 de febreiro de 2020, de aprobación definitiva parcial do Plan Xeral de Ordenación do Concello de Ares publicada no DOG nº 31, de data 14 de febreiro de 2020 e do informe de data 14 de agosto de 2020

En Ares, a 9 de setembro de 2020

CONSERVACIÓN:

GRAO DE CONSERVACIÓN: Bo

DETERMINACIÓNS:

NIVEL DE PROTECCIÓN: Grado I

DETERMINACIÓNS: para conservación, rehabilitación, mellora ou recuperación

Conservación, Consolidación e Restauración

PLAN XERAL DE ORDENACION MUNICIPAL DE ARES

CATALOGO DE PATRIMONIO HISTORICO - ARTISTICO E ETNOGRAFICO

CÓDIGO: **AR85**

IDENTIFICACIÓN:

NOME:
Bateria ou Castelo de Ares (GA15004006)

TITULARIDADE: Privada

TIPOLOXÍA: Arquitectura militar

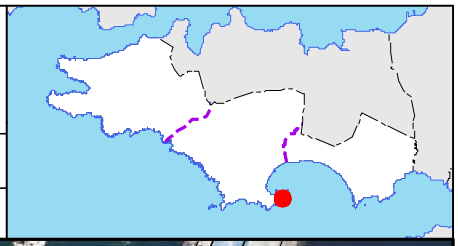

LOCALIZACIÓN:

PARROQUIA: ARES

LUGAR: ARES

COORDENADAS UTM (ETRS 89 FUSO 29):

X: 561.559 | Y: 4.807.768

CLASE DE SOLO:
Solo Rústico PC - Espazo Natural Protexido

CATEGORÍA SOLO
S.R.P.P./S.R.P.C./Patrimonio

ORDENANZA:
S.R.P.P./S.R.P.C./Patrimonio

ENDEREZO:
- - -

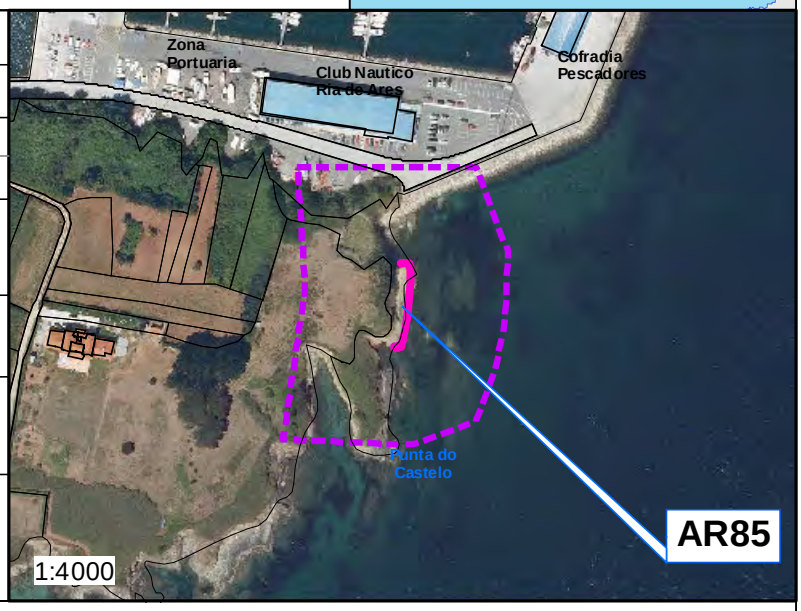

DESCRICIÓN: B.I.C.

Ben obxecto de protección por aplicación do artigo 88.1.a) da LPCG e do Decreto do 22/04/1949 (BOE núm. 125 do 05/05/1949) sobre protección dos castelos españois.Aos efectos do establecido no artigo 93 da LPCG este elemento tamén ten a consideración de ben arqueolóxico.

Calquera actuación que se leve a cabo nos elementos incluídos no Catálogo (independentemente do seu grao de protección), localizados en terreos de dominio público marítimo terrestre ou na súa zona de protección, quedará suxeita ao establecido nos artigos 24, 25 ou na Disposición Transitoria Cuarta da Lei 22/1988 de Costas.

DILIXENCIA: Para facer constar que o presente documento refundido do PXOM do Concello de Ares recolle o cumprimento das condicións e correccións conforme á Orde do 5 de febreiro de 2020, de aprobación definitiva parcial do Plan Xeral de Ordenación do Concello de Ares publicada no DOG nº 31, de data 14 de febreiro de 2020 e do informe de data 14 de agosto de 2020

En Ares, a 9 de setembro de 2020

PLAN XERAL DE ORDENACION MUNICIPAL DE ARES

CATALOGO DE PATRIMONIO HISTORICO - ARTISTICO E ETNOGRAFICO

CÓDIGO: **AR85**

Folla 2 de 3

PLANO Esc. 1/1.000 Nº : **4 Hoja 7 de 7**

PLANO Esc. 1/2.000 Nº : **- - -**

PLANO Esc. 1/5.000 Nº : **2.1 Hoja 4 de 5**

PATRIMONIO

- Fonte
- Lavadoiro
- Ben a protexer
- Contorno de protección

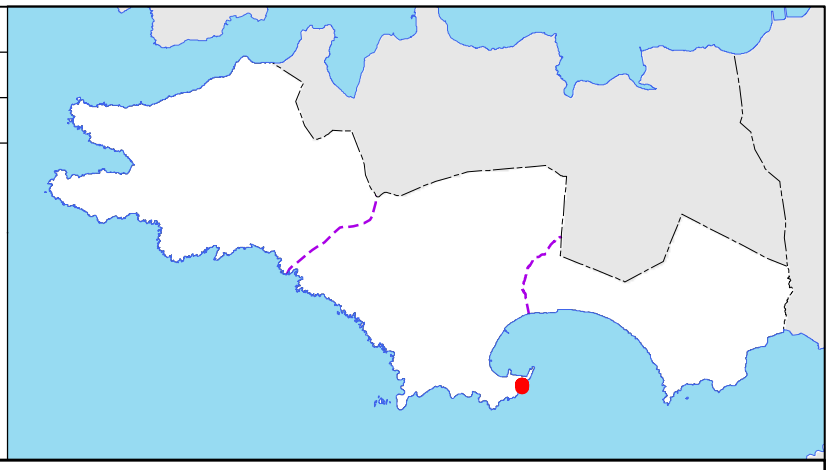

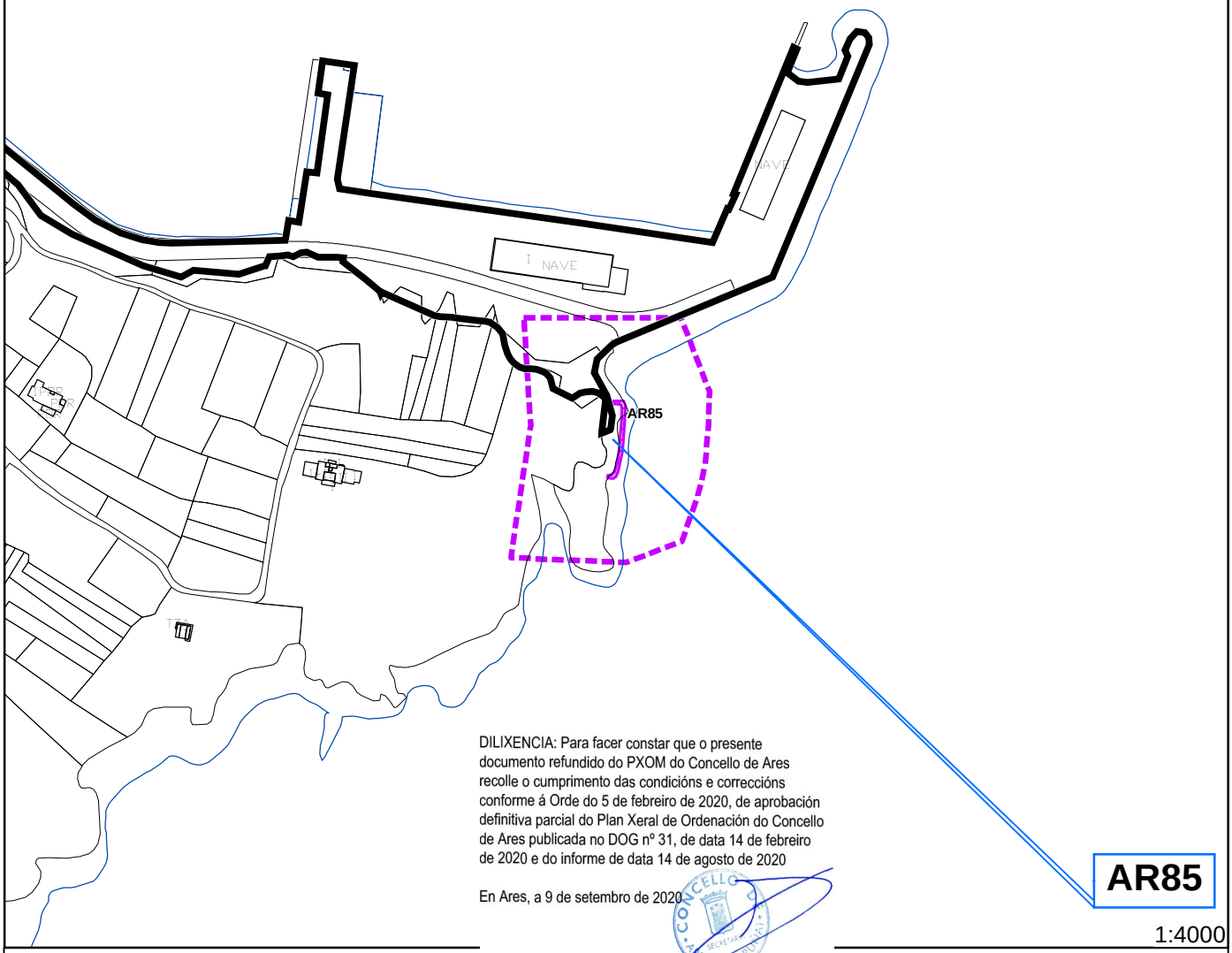

DILIXENCIA: Para facer constar que o presente documento refundido do PXOM do Concello de Ares recolle o cumprimento das condicións e correccións conforme á Orde do 5 de febreiro de 2020, de aprobación definitiva parcial do Plan Xeral de Ordenación do Concello de Ares publicada no DOG nº 31, de data 14 de febreiro de 2020 e do informe de data 14 de agosto de 2020

En Ares, a 9 de setembro de 2020

CONSERVACIÓN:

GRAO DE CONSERVACIÓN: Malo

DETERMINACIÓNS:

NIVEL DE PROTECCIÓN: GRADO I

DETERMINACIÓNS: para conservación, rehabilitación, mellora ou recuperación

Conservación, Consolidación e Restauración

ANEXO IMAXES:

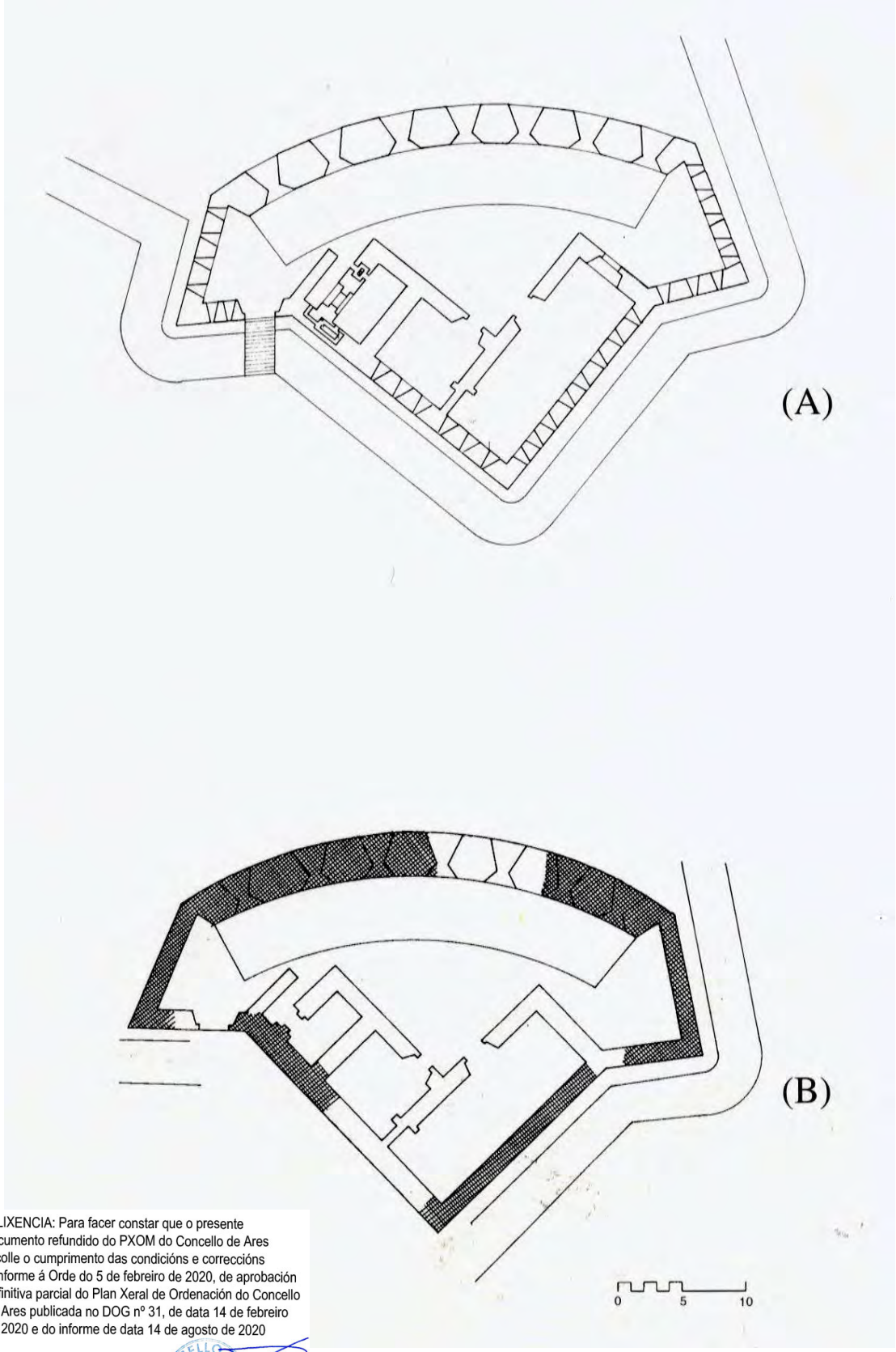

DILIXENCIA: Para facer constar que o presente documento refundido do PXOM do Concello de Ares recolle o cumprimento das condicións e correccións conforme á Orde do 5 de febreiro de 2020, de aprobación definitiva parcial do Plan Xeral de Ordenación do Concello de Ares publicada no DOG nº 31, de data 14 de febreiro de 2020 e do informe de data 14 de agosto de 2020

En Ares, a 9 de setembro de 2020

CONCELLO DE ARES · SECRETARIA CORPORACIÓN

PLAN XERAL DE ORDENACION MUNICIPAL DE ARES

CATALOGO DE PATRIMONIO HISTORICO - ARTISTICO E ETNOGRAFICO

CÓDIGO: **AR86**

IDENTIFICACIÓN:

NOME:
Casa na Avda. Saavedra Meneses nº 27

TITULARIDADE: Privada

TIPOLOXÍA: Arquitectura civil

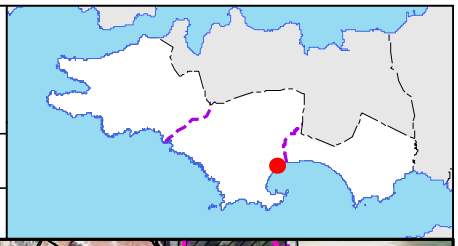

LOCALIZACIÓN:

PARROQUIA: ARES

LUGAR: ARES

COORDENADAS UTM (ETRS 89 FUSO 29):

X: 561.410 | Y: 4.808.639

CLASE DE SOLO:
Solo Urbano

CATEGORÍA SOLO
S.U./Mazá Pechada

ORDENANZA:
S.U./Mazá Pechada

ENDEREZO:
Avda. Saavedra Meneses nº 27

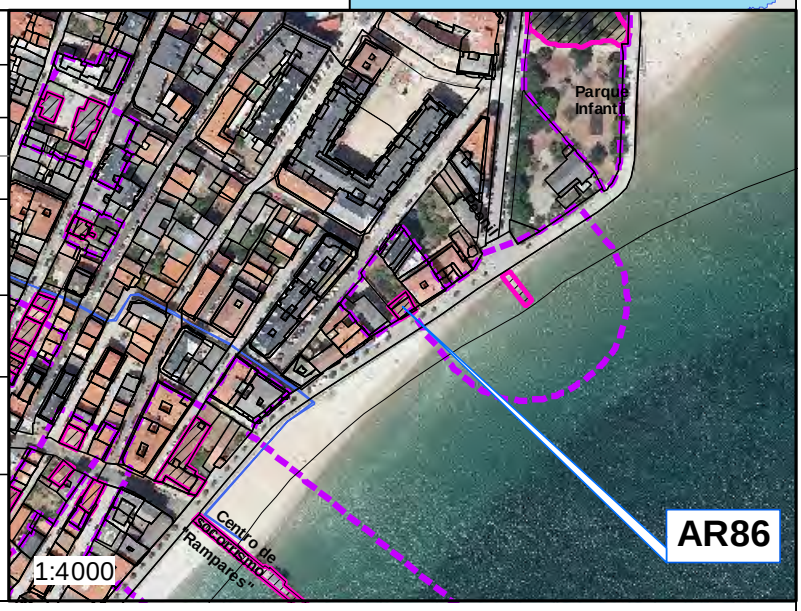

DILIXENCIA: Para facer constar que o presente documento refundido do PXOM do Concello de Ares recolle o cumprimento das condicións e correccións conforme á Orde do 5 de febreiro de 2020, de aprobación definitiva parcial do Plan Xeral de Ordenación do Concello de Ares publicada no DOG nº 31, de data 14 de febreiro de 2020 e do informe de data 14 de agosto de 2020

En Ares, a 9 de setembro de 2020

DESCRICIÓN:

Calquera actuación que se leve a cabo nos elementos incluídos no Catálogo (independentemente do seu grao de protección), localizados en terreos de dominio público marítimo terrestre ou na súa zona de protección, quedará suxeita ao establecido nos artigos 24, 25 ou na Disposición Transitoria Cuarta da Lei 22/1988 de Costas.

PLAN XERAL DE ORDENACION MUNICIPAL DE ARES

CATALOGO DE PATRIMONIO HISTORICO - ARTISTICO E ETNOGRAFICO

CÓDIGO: **AR86**

Folla 2 de 2

PLANO Esc. 1/1.000 Nº : **4 Hoja 5 de 7**

PLANO Esc. 1/2.000 Nº : **- - -**

PLANO Esc. 1/5.000 Nº : **2.1 Hoja 4 de 5**

PATRIMONIO

- Fonte
- Lavadoiro
- Ben a protexer
- Contorno de protección

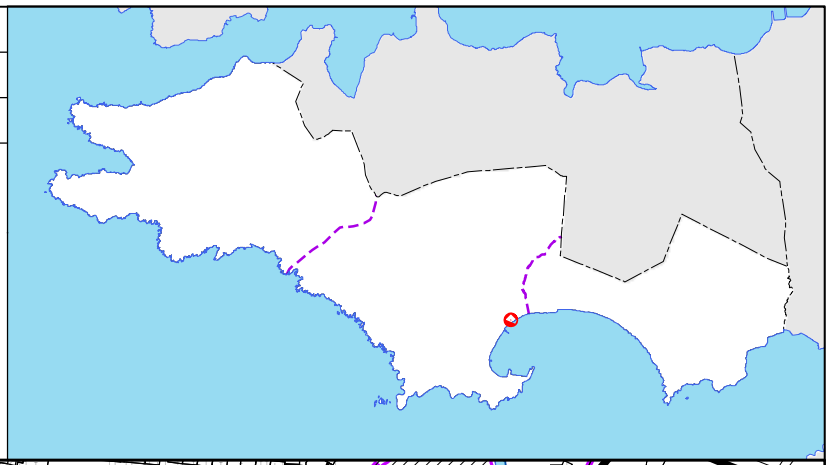

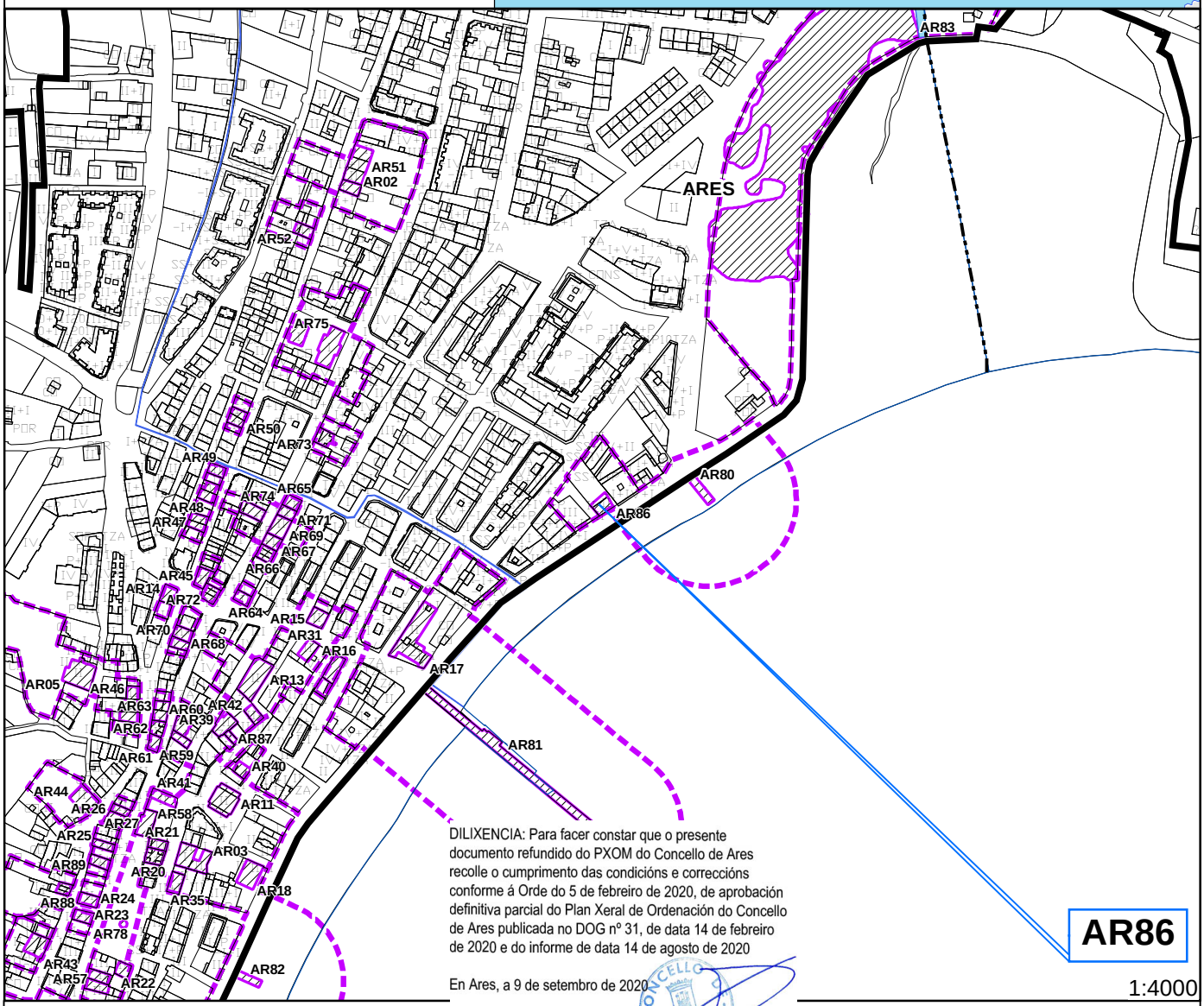

DILIXENCIA: Para facer constar que o presente documento refundido do PXOM do Concello de Ares recolle o cumprimento das condicións e correccións conforme á Orde do 5 de febreiro de 2020, de aprobación definitiva parcial do Plan Xeral de Ordenación do Concello de Ares publicada no DOG nº 31, de data 14 de febreiro de 2020 e do informe de data 14 de agosto de 2020

En Ares, a 9 de setembro de 2020

CONSERVACIÓN:

GRAO DE CONSERVACIÓN: Bo

DETERMINACIÓNS:

NIVEL DE PROTECCIÓN: Grado III

DETERMINACIÓNS: para conservación, rehabilitación, mellora ou recuperación

Conservación, Consolidación, Restauración, Rehabilitación, Reestruturación e Ampliación

PLAN XERAL DE ORDENACION MUNICIPAL DE ARES

CATALOGO DE PATRIMONIO HISTORICO - ARTISTICO E ETNOGRAFICO

CÓDIGO: **AR87**

Folla 1 de 2

IDENTIFICACIÓN:

NOME:
Casa na Rúa Franxa nº 19

TITULARIDADE: Privada

TIPOLOXÍA: Arquitectura civil

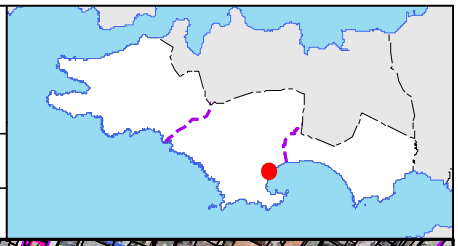

LOCALIZACIÓN:

PARROQUIA: ARES

LUGAR: ARES

COORDENADAS UTM (ETRS 89 FUSO 29):

X: 561.183 | Y: 4.808.497

CLASE DE SOLO:
Solo Urbano

CATEGORÍA SOLO
S.U./Casco Antigo

ORDENANZA:
S.U./Casco Antigo

ENDEREZO:
Rúa Franxa nº 19

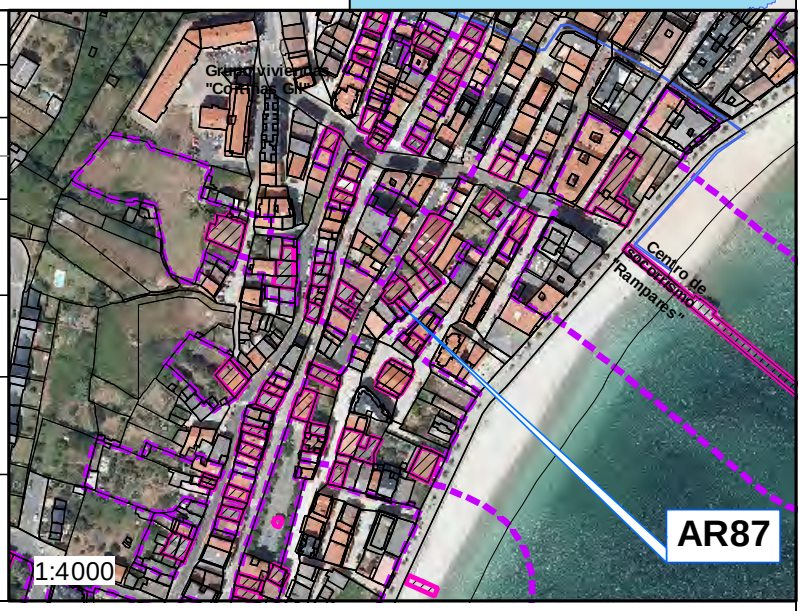

DESCRICIÓN:

DILIXENCIA: Para facer constar que o presente documento refundido do PXOM do Concello de Ares recolle o cumprimento das condicións e correccións conforme á Orde do 5 de febreiro de 2020, de aprobación definitiva parcial do Plan Xeral de Ordenación do Concello de Ares publicada no DOG nº 31, de data 14 de febreiro de 2020 e do informe de data 14 de agosto de 2020

En Ares, a 9 de setembro de 2020

PLAN XERAL DE ORDENACION MUNICIPAL DE ARES

CATALOGO DE PATRIMONIO HISTORICO - ARTISTICO E ETNOGRAFICO

CÓDIGO: **AR87**

Folla 2 de 2

PLANO Esc. 1/1.000 Nº : **4 Hoja 4 de 7**

PLANO Esc. 1/2.000 Nº : **- - -**

PLANO Esc. 1/5.000 Nº : **2.1 Hoja 4 de 5**

PATRIMONIO

- Fonte
- Lavadoiro
- Ben a protexer
- Contorno de protección

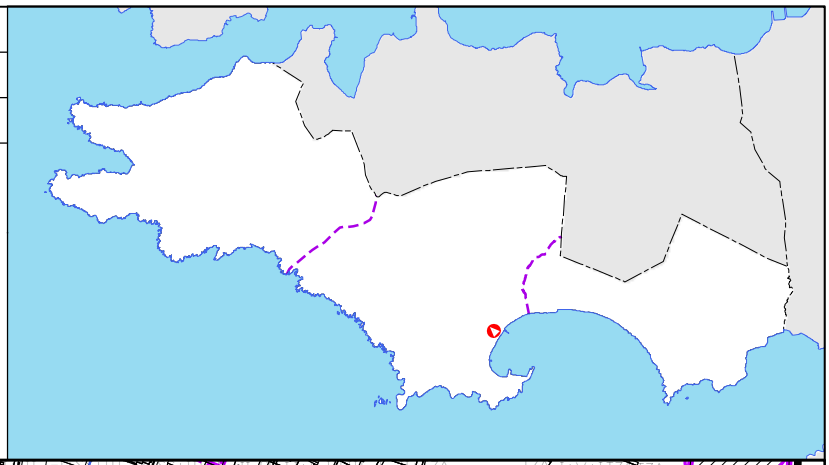

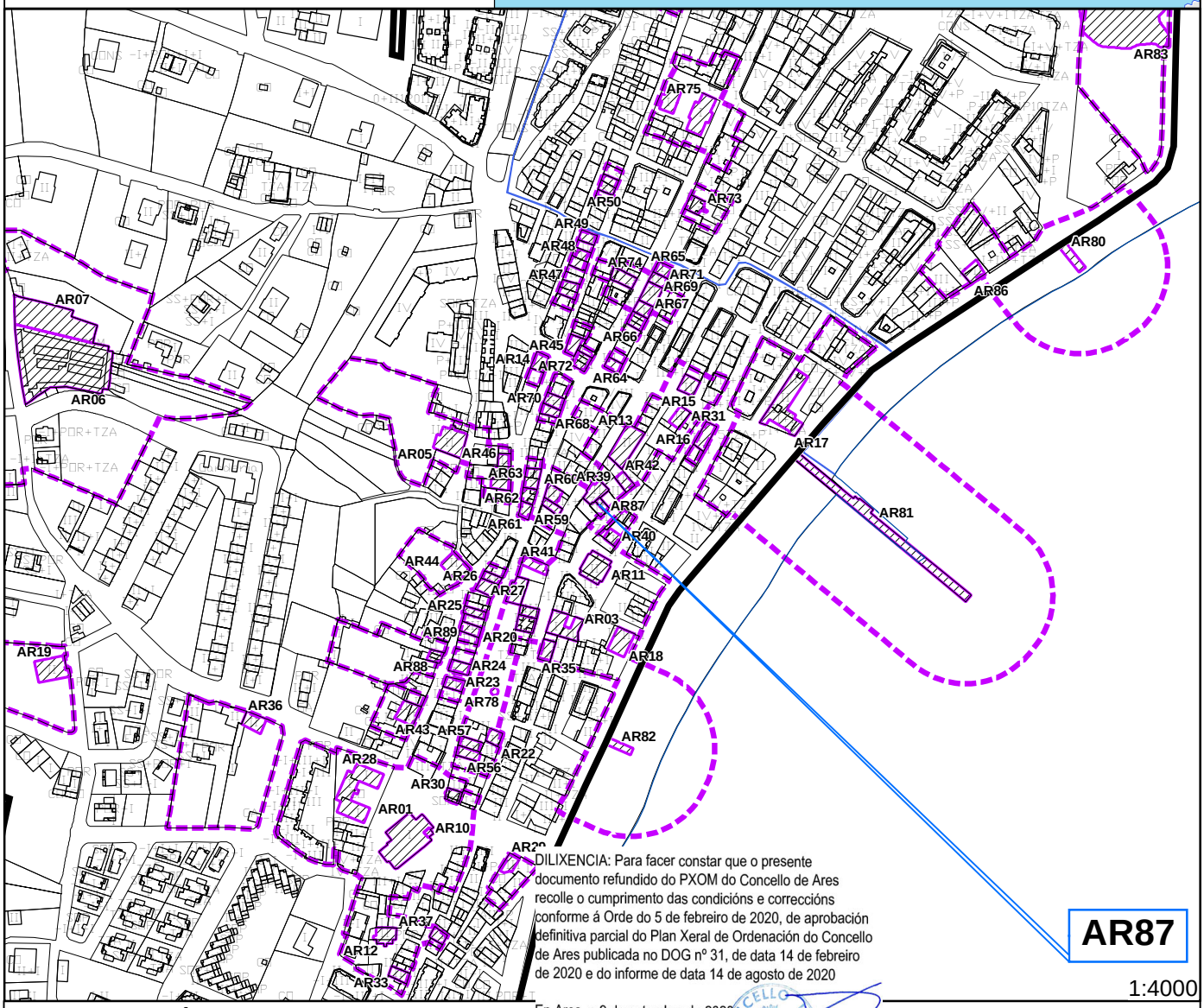

DILIXENCIA: Para facer constar que o presente documento refundido do PXOM do Concello de Ares recolle o cumprimento das condicións e correccións conforme á Orde do 5 de febreiro de 2020, de aprobación definitiva parcial do Plan Xeral de Ordenación do Concello de Ares publicada no DOG nº 31, de data 14 de febreiro de 2020 e do informe de data 14 de agosto de 2020

En Ares, a 9 de setembro de 2020

CONSERVACIÓN:

GRAO DE CONSERVACIÓN: Regular

DETERMINACIÓNS:

NIVEL DE PROTECCIÓN: Grado III

DETERMINACIÓNS: para conservación, rehabilitación, mellora ou recuperación

Conservación, Consolidación, Restauración, Rehabilitación, Reestruturación e Ampliación

PLAN XERAL DE ORDENACION MUNICIPAL DE ARES

CATALOGO DE PATRIMONIO HISTORICO - ARTISTICO E ETNOGRAFICO

CÓDIGO: **AR88**

Folla 1 de 2

IDENTIFICACIÓN:

NOME:
Casa na Rúa María nº 29

TITULARIDADE: Privada

TIPOLOXÍA: Arquitectura civil

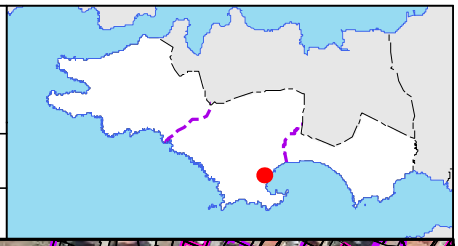

LOCALIZACIÓN:

PARROQUIA: ARES

LUGAR: ARES

COORDENADAS UTM (ETRS 89 FUSO 29):

X: 561.081 | Y: 4.808.404

CLASE DE SOLO:
Solo Urbano

CATEGORÍA SOLO
S.U./Casco Antigo

ORDENANZA:
S.U./Casco Antigo

ENDEREZO:
Rúa María nº 029

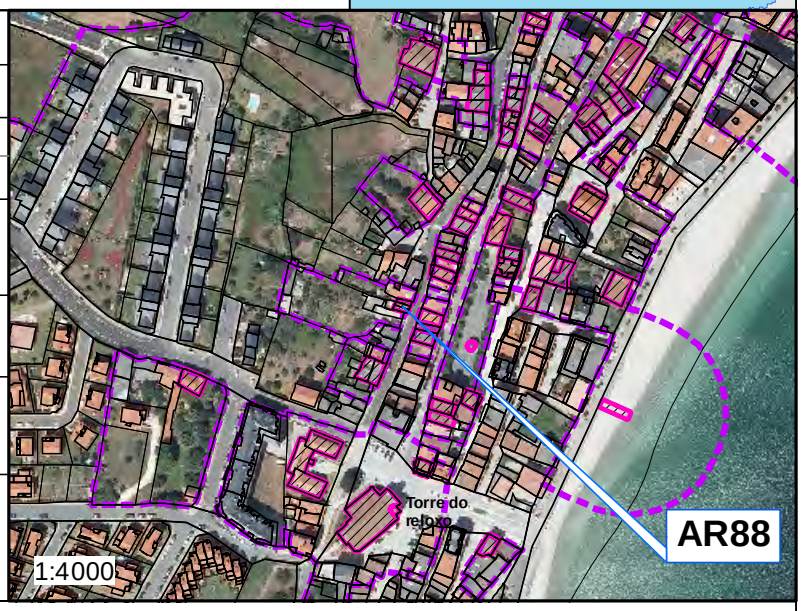

DESCRICIÓN:

DILIXENCIA: Para facer constar que o presente documento refundido do PXOM do Concello de Ares recolle o cumprimento das condicións e correccións conforme á Orde do 5 de febreiro de 2020, de aprobación definitiva parcial do Plan Xeral de Ordenación do Concello de Ares publicada no DOG nº 31, de data 14 de febreiro de 2020 e do informe de data 14 de agosto de 2020

En Ares, a 9 de setembro de 2020

PLAN XERAL DE ORDENACION MUNICIPAL DE ARES

CATALOGO DE PATRIMONIO HISTORICO - ARTISTICO E ETNOGRAFICO

CÓDIGO: **AR88**

Folla 2 de 2

PLANO Esc. 1/1.000 Nº : **4 Hoja 6 de 7**

PLANO Esc. 1/2.000 Nº : **- - -**

PLANO Esc. 1/5.000 Nº : **2.1 Hoja 4 de 5**

PATRIMONIO

- Fonte
- Lavadoiro
- Ben a protexer
- Contorno de protección

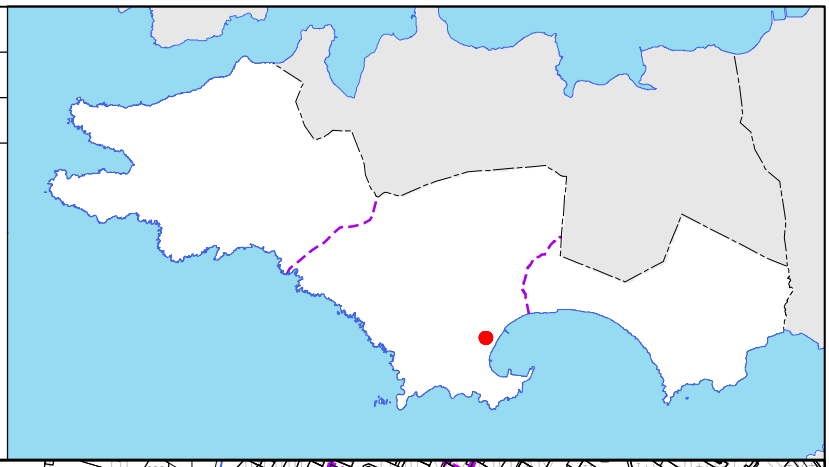

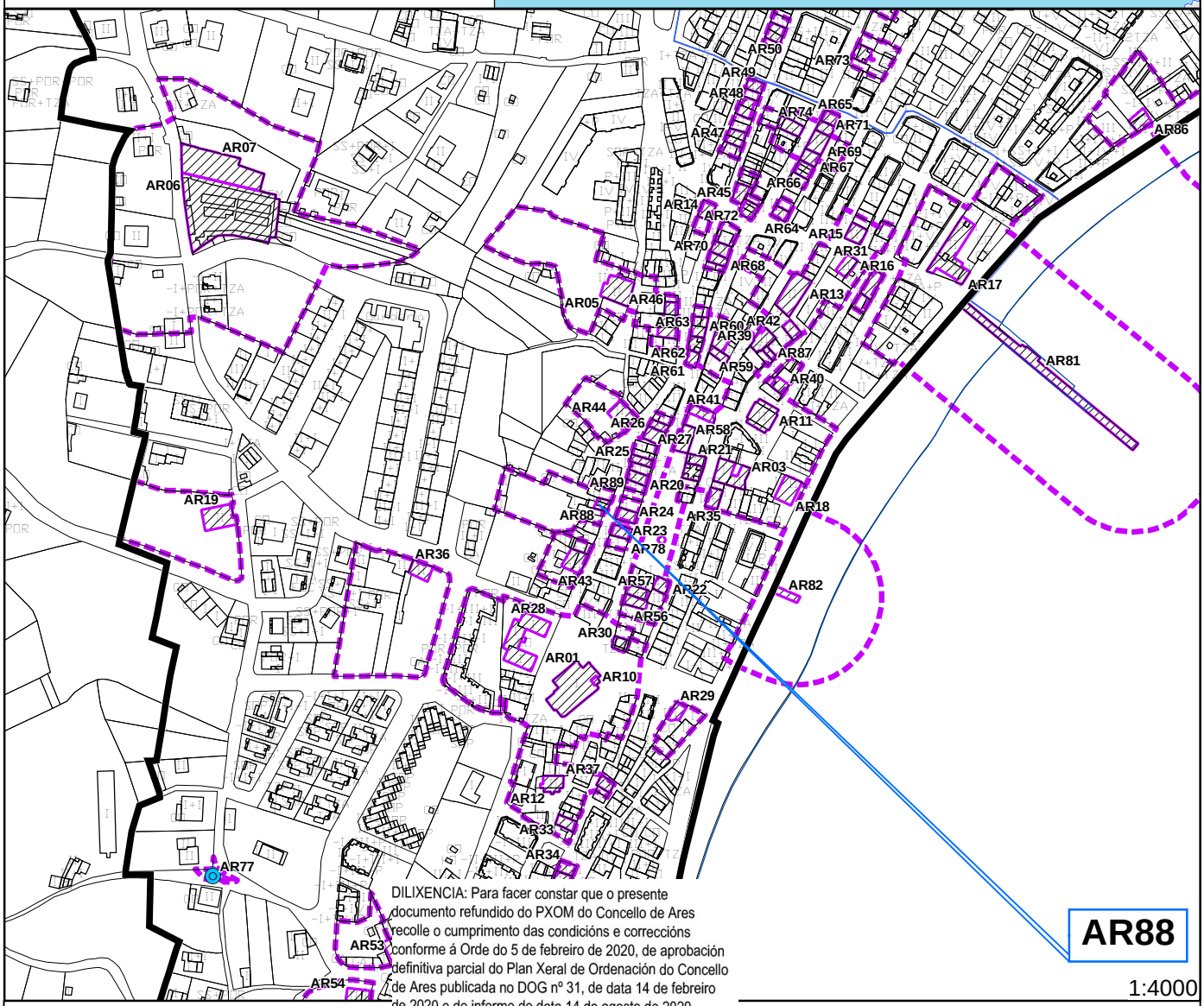

DILIXENCIA: Para facer constar que o presente documento refundido do PXOM do Concello de Ares recolle o cumprimento das condicións e correccións conforme á Orde do 5 de febreiro de 2020, de aprobación definitiva parcial do Plan Xeral de Ordenación do Concello de Ares publicada no DOG nº 31, de data 14 de febreiro de 2020 e do informe de data 14 de agosto de 2020

En Ares, a 9 de setembro de 2020

CONSERVACIÓN:

GRAO DE CONSERVACIÓN: Bo

DETERMINACIÓNS:

NIVEL DE PROTECCIÓN: Grado III

DETERMINACIÓNS: para conservación, rehabilitación, mellora ou recuperación

Conservación, Consolidación, Restauración, Rehabilitación, Reestruturación e Ampliación

PLAN XERAL DE ORDENACION MUNICIPAL DE ARES

CATALOGO DE PATRIMONIO HISTORICO - ARTISTICO E ETNOGRAFICO

CÓDIGO: **AR89**

Folla 1 de 2

IDENTIFICACIÓN:

NOME:
Rúa Real nº 27

TITULARIDADE: Privada

TIPOLOXÍA: Arquitectura civil

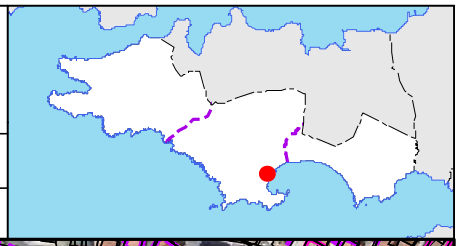

LOCALIZACIÓN:

PARROQUIA: ARES

LUGAR: ARES

COORDENADAS UTM (ETRS 89 FUSO 29):

X: 561.105 | Y: 4.808.430

CLASE DE SOLO:
Solo Urbano

CATEGORÍA SOLO
S.U./Casco Antigo

ORDENANZA:
S.U./Casco Antigo

ENDEREZO:
Rúa Real nº 027 y Rúa María

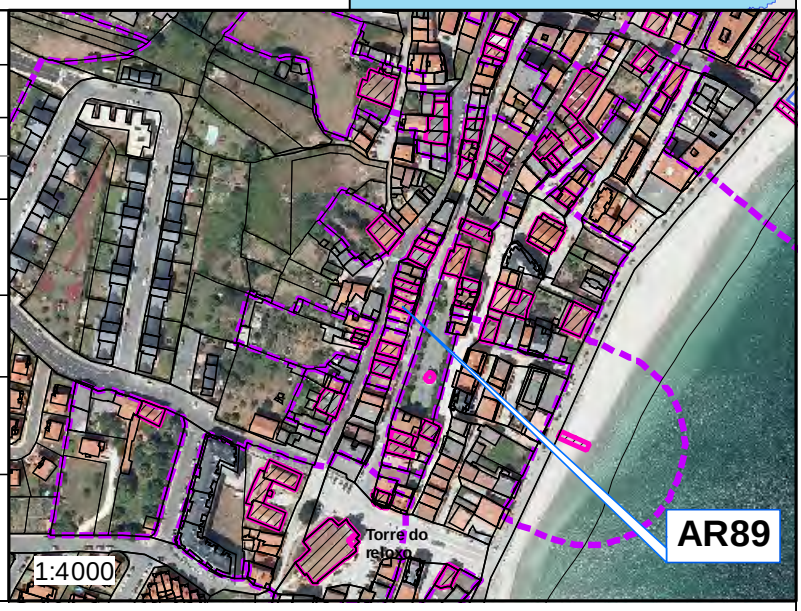

DESCRICIÓN:

DILIXENCIA: Para facer constar que o presente documento refundido do PXOM do Concello de Ares recolle o cumprimento das condicións e correccións conforme á Orde do 5 de febreiro de 2020, de aprobación definitiva parcial do Plan Xeral de Ordenación do Concello de Ares publicada no DOG nº 31, de data 14 de febreiro de 2020 e do informe de data 14 de agosto de 2020

En Ares, a 9 de setembro de 2020



PLAN XERAL DE ORDENACION MUNICIPAL DE ARES

CATALOGO DE PATRIMONIO HISTORICO - ARTISTICO E ETNOGRAFICO

CÓDIGO: **AR89**

Folla 2 de 2

PLANO Esc. 1/1.000 Nº : **4 Hoja 6 de 7**

PLANO Esc. 1/2.000 Nº : **- - -**

PLANO Esc. 1/5.000 Nº : **2.1 Hoja 4 de 5**

PATRIMONIO

- Fonte
- Lavadoiro
- Ben a protexer
- Contorno de protección

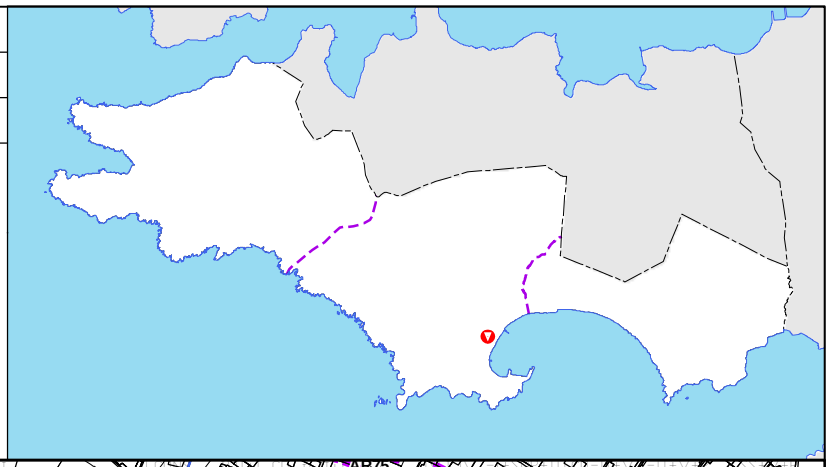

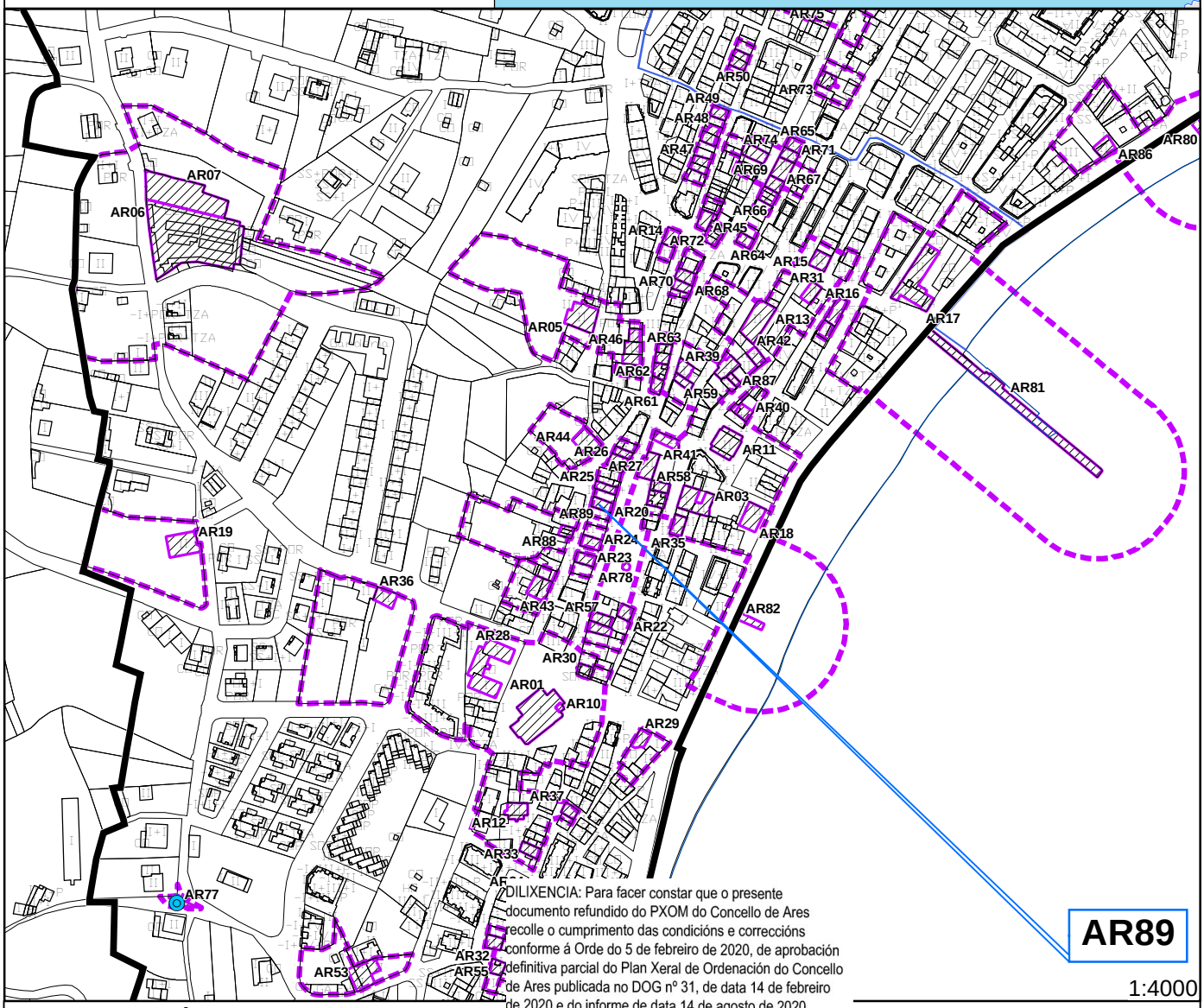

AR89

1:4000

DILIXENCIA: Para facer constar que o presente documento refundido do PXOM do Concello de Ares recolle o cumprimento das condicións e correccións conforme á Orde do 5 de febreiro de 2020, de aprobación definitiva parcial do Plan Xeral de Ordenación do Concello de Ares publicada no DOG nº 31, de data 14 de febreiro de 2020 e do informe de data 14 de agosto de 2020

En Ares, a 9 de setembro de 2020

CONSERVACIÓN:

GRAO DE CONSERVACIÓN: Bo

DETERMINACIÓNS:

NIVEL DE PROTECCIÓN: GRADO III

DETERMINACIÓNS: para conservación, rehabilitación, mellora ou recuperación

Conservación, Consolidación, Restauración, Rehabilitación, Reestruturación e Ampliación

PLAN XERAL DE ORDENACION MUNICIPAL DE ARES

CATALOGO DE PATRIMONIO HISTORICO - ARTISTICO E ETNOGRAFICO

CÓDIGO: **CA01**

Folla 1 de 4

IDENTIFICACIÓN:

NOME:
Igrexa de Caamouco parroquial de San Vicenzo

TITULARIDADE: Privada

TIPOLOXÍA: Arquitectura relixiosa

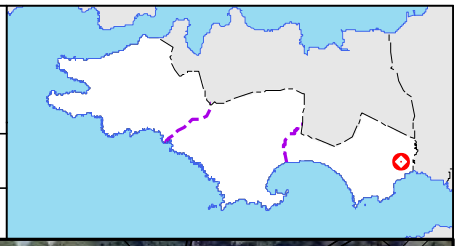

LOCALIZACIÓN:

PARROQUIA: CAAMOUCO

LUGAR: REDES

COORDENADAS UTM (ETRS 89 FUSO 29):

X: 564.706 | Y: 4.808.752

CLASE DE SOLO:
Solo Urbano

CATEGORÍA SOLO
S.U./Dotacións

ORDENANZA:
S.U./Dotacións

ENDEREZO:
- - -

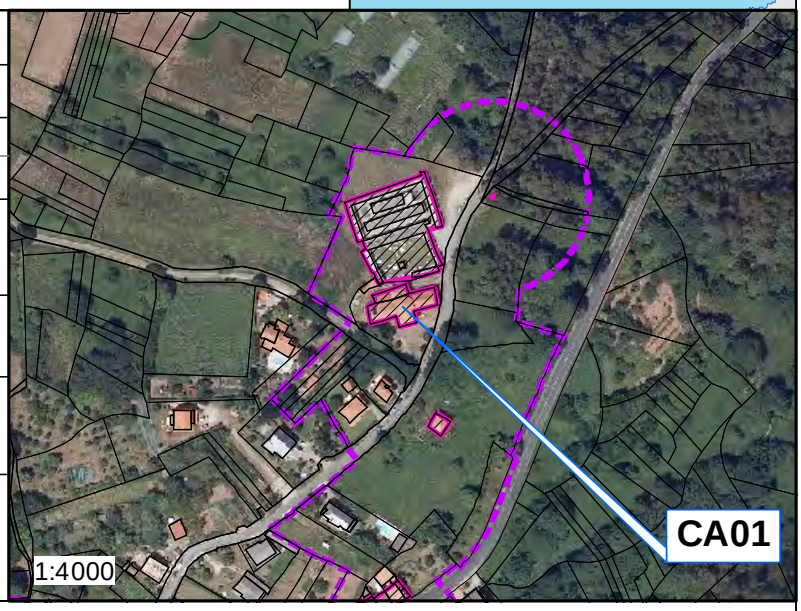

DESCRICIÓN:

Igrexa parroquial do século XIX. Planta de cruz latina, cunha soa nave cuberta cunha bóveda de canón reforzada con arcavans faxóns; no interior do cruceiro desenrólase unha cúpula sobor de pechinas cuxa forma exterior preséntase coma un tambor octogonal con cuberta a 8 augas, sen vans, polo que o alumeamento da igrexa é lateral, por medio de vans rectangulares sitos nas partes outras dos muros do cerramento.

DILIXENCIA: Para facer constar que o presente documento refundido do PXOM do Concello de Ares recolle o cumprimento das condicións e correccións conforme á Orde do 5 de febreiro de 2020, de aprobación definitiva parcial do Plan Xeral de Ordenación do Concello de Ares publicada no DOG nº 31, de data 14 de febreiro de 2020 e do informe de data 14 de agosto de 2020

En Ares, a 9 de setembro de 2020

PLAN XERAL DE ORDENACION MUNICIPAL DE ARES

CATALOGO DE PATRIMONIO HISTORICO - ARTISTICO E ETNOGRAFICO

CÓDIGO: **CA01**

Folla 2 de 4

PLANO Esc. 1/1.000 Nº : **5 Hoja 1 de 2**

PLANO Esc. 1/2.000 Nº : **3.2.3**

PLANO Esc. 1/5.000 Nº : **2.1 Hoja 5 de 5**

PATRIMONIO

- Fonte
- Lavadoiro
- Ben a protexer
- Contorno de protección

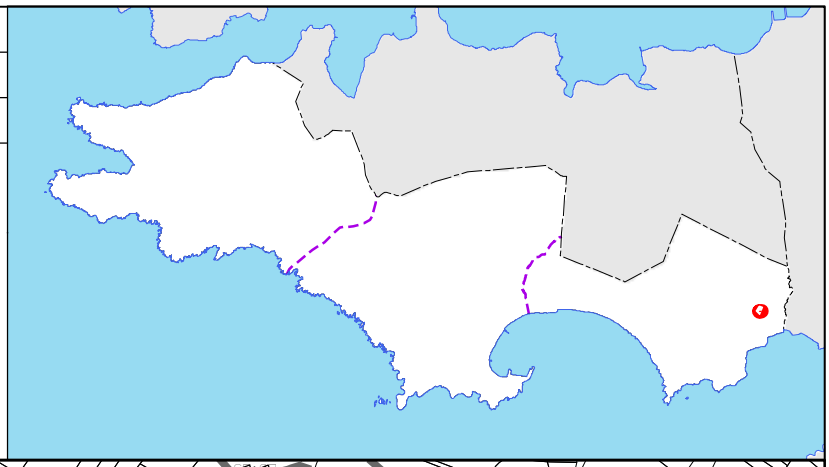

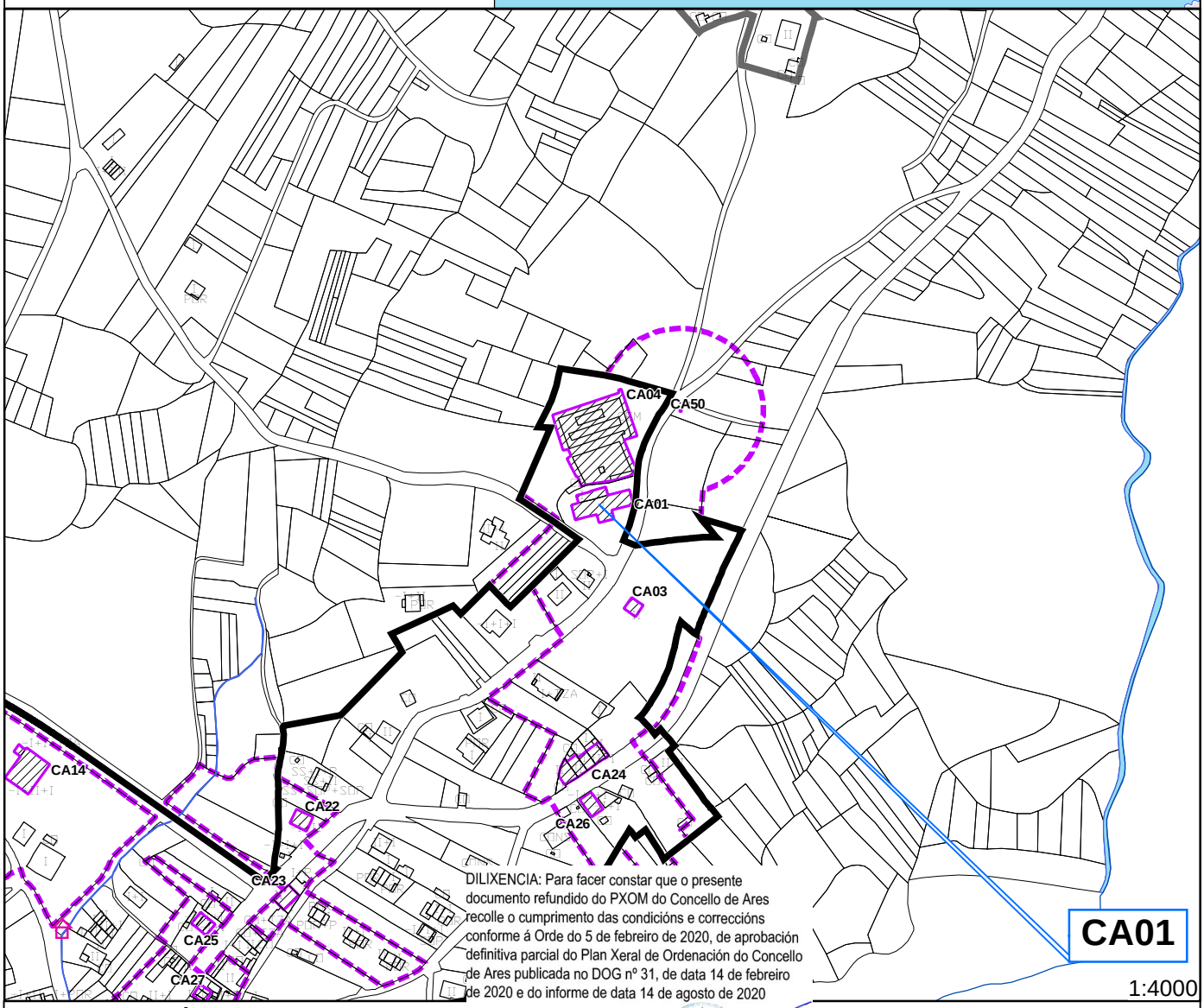

DILIXENCIA: Para facer constar que o presente documento refundido do PXOM do Concello de Ares recolle o cumprimento das condicións e correccións conforme á Orde do 5 de febreiro de 2020, de aprobación definitiva parcial do Plan Xeral de Ordenación do Concello de Ares publicada no DOG nº 31, de data 14 de febreiro de 2020 e do informe de data 14 de agosto de 2020

En Ares, a 9 de setembro de 2020

CONSERVACIÓN:

GRAO DE CONSERVACIÓN: Bo

DETERMINACIÓNS:

NIVEL DE PROTECCIÓN: GRADO I

DETERMINACIÓNS: para conservación, rehabilitación, mellora ou recuperación

Conservación, Consolidación e Restauración

ANEXO IMAXES:

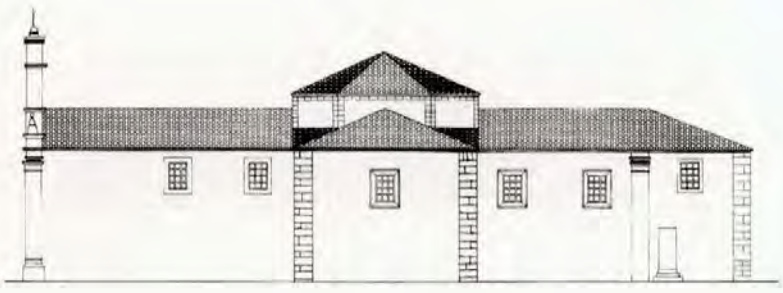

(B)



(C)

(D)

DILIXENCIA: Para facer constar que o presente documento refundido do PXOM do Concello de Ares recolle o cumprimento das condicións e correccións conforme á Orde do 5 de febreiro de 2020, de aprobación definitiva parcial do Plan Xeral de Ordenación do Concello de Ares publicada no DOG nº 31, de data 14 de febreiro de 2020 e do informe de data 14 de agosto de 2020

En Ares, a 9 de setembro de 2020

ANEXO IMAGENES:

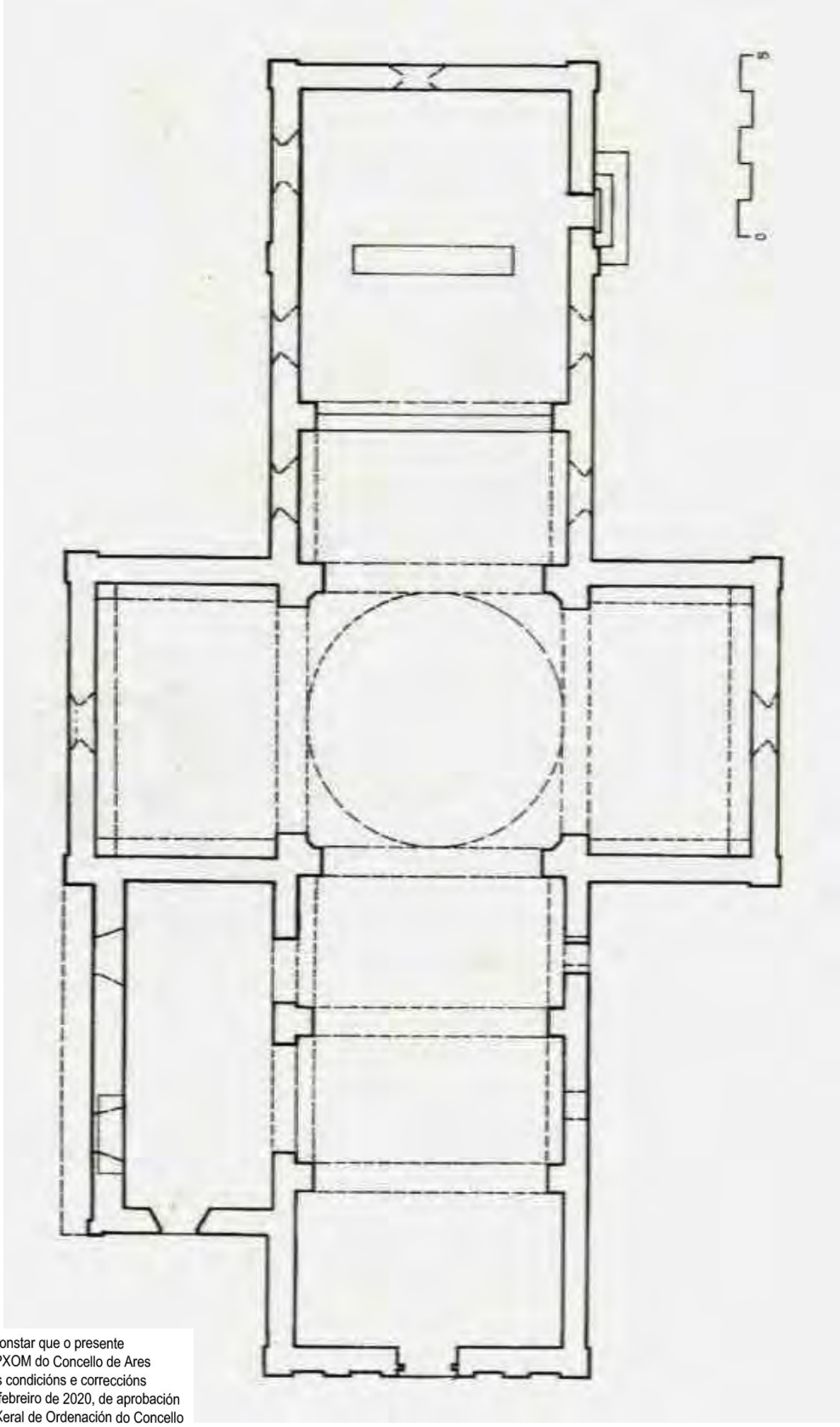

DILIXENCIA: Para facer constar que o presente documento refundido do PXOM do Concello de Ares recolle o cumprimento das condicións e correccións conforme á Orde do 5 de febreiro de 2020, de aprobación definitiva parcial do Plan Xeral de Ordenación do Concello de Ares publicada no DOG nº 31, de data 14 de febreiro de 2020 e do informe de data 14 de agosto de 2020

En Ares, a 9 de setembro de 2020

PLAN XERAL DE ORDENACION MUNICIPAL DE ARES

CATALOGO DE PATRIMONIO HISTORICO - ARTISTICO E ETNOGRAFICO

CÓDIGO: **CA02**

Folla 1 de 2

IDENTIFICACIÓN:

NOME:
Ermida de San Xosé

TITULARIDADE: Privada

TIPOLOXÍA: Arquitectura relixiosa

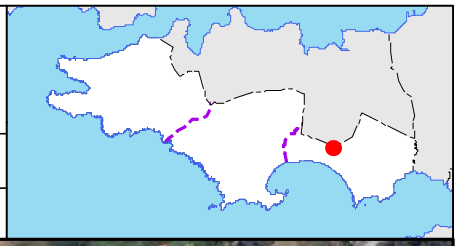

LOCALIZACIÓN:

PARROQUIA: CAAMOUCO

LUGAR: SESELLE

COORDENADAS UTM (ETRS 89 FUSO 29):

X: 562.891 | Y: 4.809.107

CLASE DE SOLO:
Solo de Núcleo Rural

CATEGORÍA SOLO
S.N.R./Patrimonio

ORDENANZA:
S.N.R./Patrimonio

ENDEREZO:
- - -

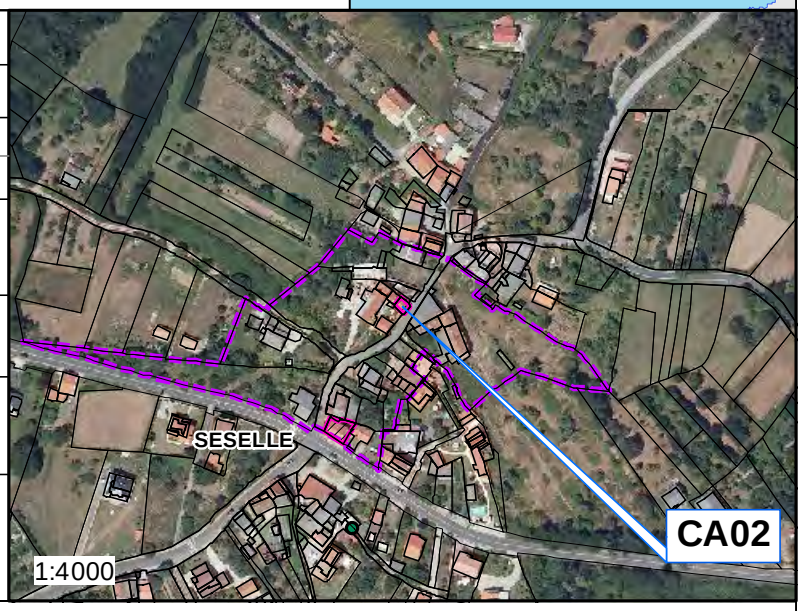

DESCRICIÓN:

Capela de pedra con cuberta a dúas augas que da fronte ó camiño, recentemente pavimentado. Ten un frontón coroado cunha cruz e un óculo no seu centro.

DILIXENCIA: Para facer constar que o presente documento refundido do PXOM do Concello de Ares recolle o cumprimento das condicións e correccións conforme á Orde do 5 de febreiro de 2020, de aprobación definitiva parcial do Plan Xeral de Ordenación do Concello de Ares publicada no DOG nº 31, de data 14 de febreiro de 2020 e do informe de data 14 de agosto de 2020

En Ares, a 9 de setembro de 2020

PLAN XERAL DE ORDENACION MUNICIPAL DE ARES

CATALOGO DE PATRIMONIO HISTORICO - ARTISTICO E ETNOGRAFICO

CÓDIGO: **CA02**

Folla 2 de 2

PLANO Esc. 1/1.000 Nº : **4 Hoja 3 de 7**

PLANO Esc. 1/2.000 Nº : **3.2.2**

PLANO Esc. 1/5.000 Nº : **2.1 Hoja 4 de 5**

PATRIMONIO

- Fonte
- Lavadoiro
- Ben a protexer
- Contorno de protección

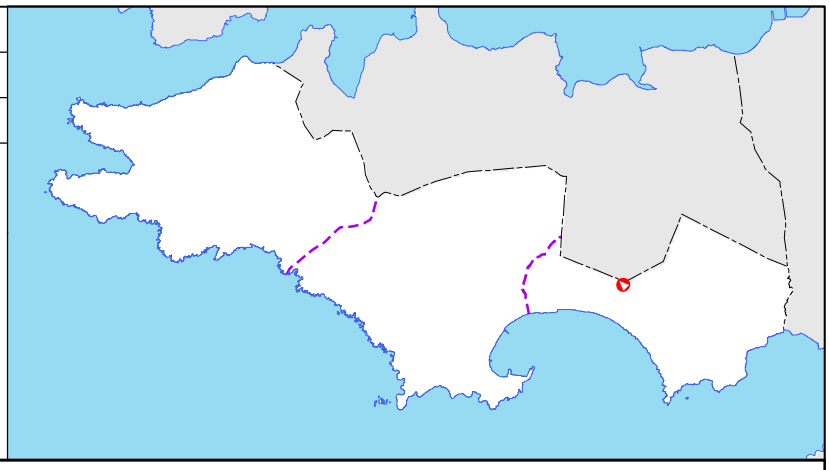

DILIXENCIA: Para facer constar que o presente documento refundido do PXOM do Concello de Ares recolle o cumprimento das condicións e correccións conforme á Orde do 5 de febreiro de 2020, de aprobación definitiva parcial do Plan Xeral de Ordenación do Concello de Ares publicada no DOG nº 31, de data 14 de febreiro de 2020 e do informe de data 14 de agosto de 2020

En Ares, a 9 de setembro de 2020

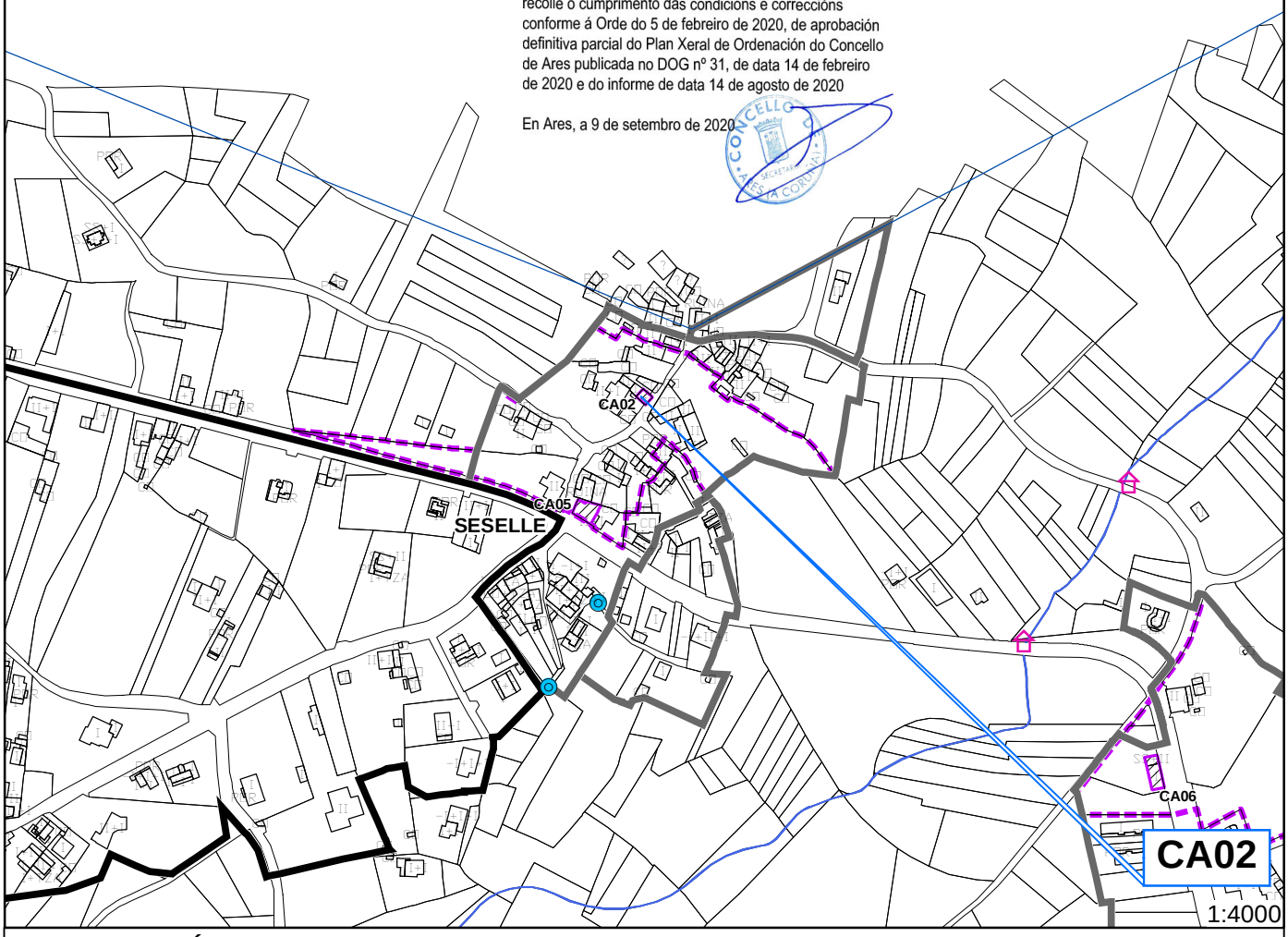

CONSERVACIÓN:

GRAO DE CONSERVACIÓN: Regular

DETERMINACIÓNS:

NIVEL DE PROTECCIÓN: GRADO II

DETERMINACIÓNS: para conservación, rehabilitación, mellora ou recuperación

Conservación, Consolidación, Restauración e Rehabilitación

PLAN XERAL DE ORDENACION MUNICIPAL DE ARES

CATALOGO DE PATRIMONIO HISTORICO - ARTISTICO E ETNOGRAFICO

CÓDIGO: **CA03**

Folla 1 de 2

IDENTIFICACIÓN:

NOME:
Casa Rectoral

TITULARIDADE: Privada

TIPOLOXÍA: Arquitectura relixiosa

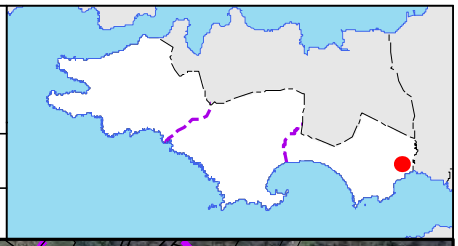

LOCALIZACIÓN:

PARROQUIA: CAAMOUCO

LUGAR: REDES

COORDENADAS UTM (ETRS 89 FUSO 29):

X: 564.726 | Y: 4.808.689

CLASE DE SOLO:
Solo Urbano

CATEGORÍA SOLO
S.U./Dotacións

ORDENANZA:
S.U./Dotacións

ENDEREZO:
- - -

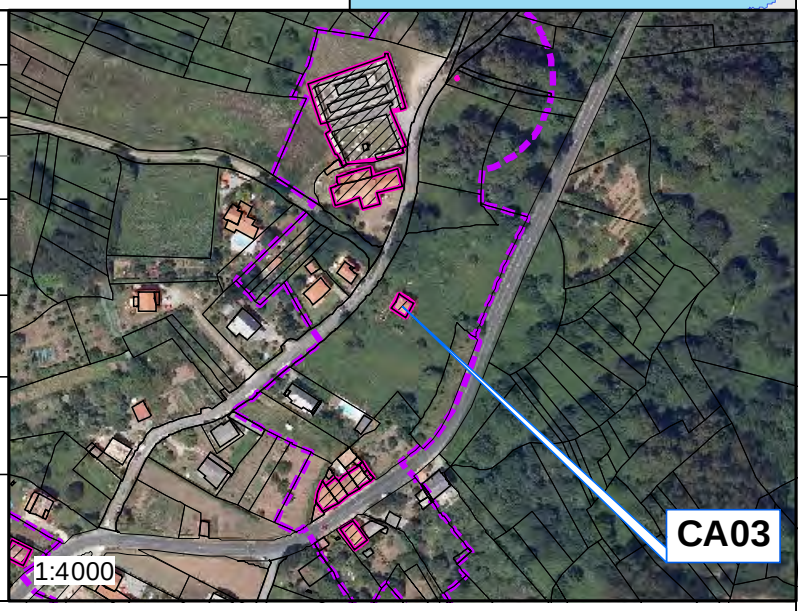

DESCRICIÓN:

DILIXENCIA: Para facer constar que o presente documento refundido do PXOM do Concello de Ares recolle o cumprimento das condicións e correccións conforme á Orde do 5 de febreiro de 2020, de aprobación definitiva parcial do Plan Xeral de Ordenación do Concello de Ares publicada no DOG nº 31, de data 14 de febreiro de 2020 e do informe de data 14 de agosto de 2020

En Ares, a 9 de setembro de 2020

PLAN XERAL DE ORDENACION MUNICIPAL DE ARES

CATALOGO DE PATRIMONIO HISTORICO - ARTISTICO E ETNOGRAFICO

CÓDIGO: **CA03**

Folla 2 de 2

PLANO Esc. 1/1.000 Nº : **5 Hoja 1 de 2**

PLANO Esc. 1/2.000 Nº : **- - -**

PLANO Esc. 1/5.000 Nº : **2.1 Hoja 5 de 5**

PATRIMONIO

- Fonte
- Lavadoiro
- Ben a protexer
- Contorno de protección

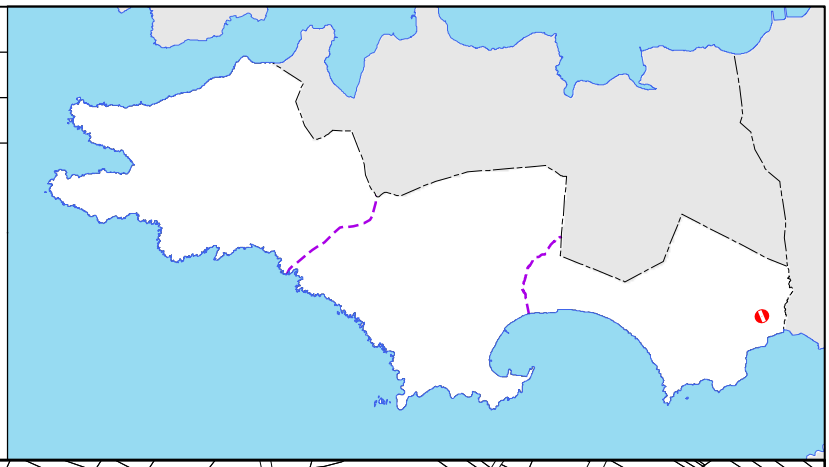

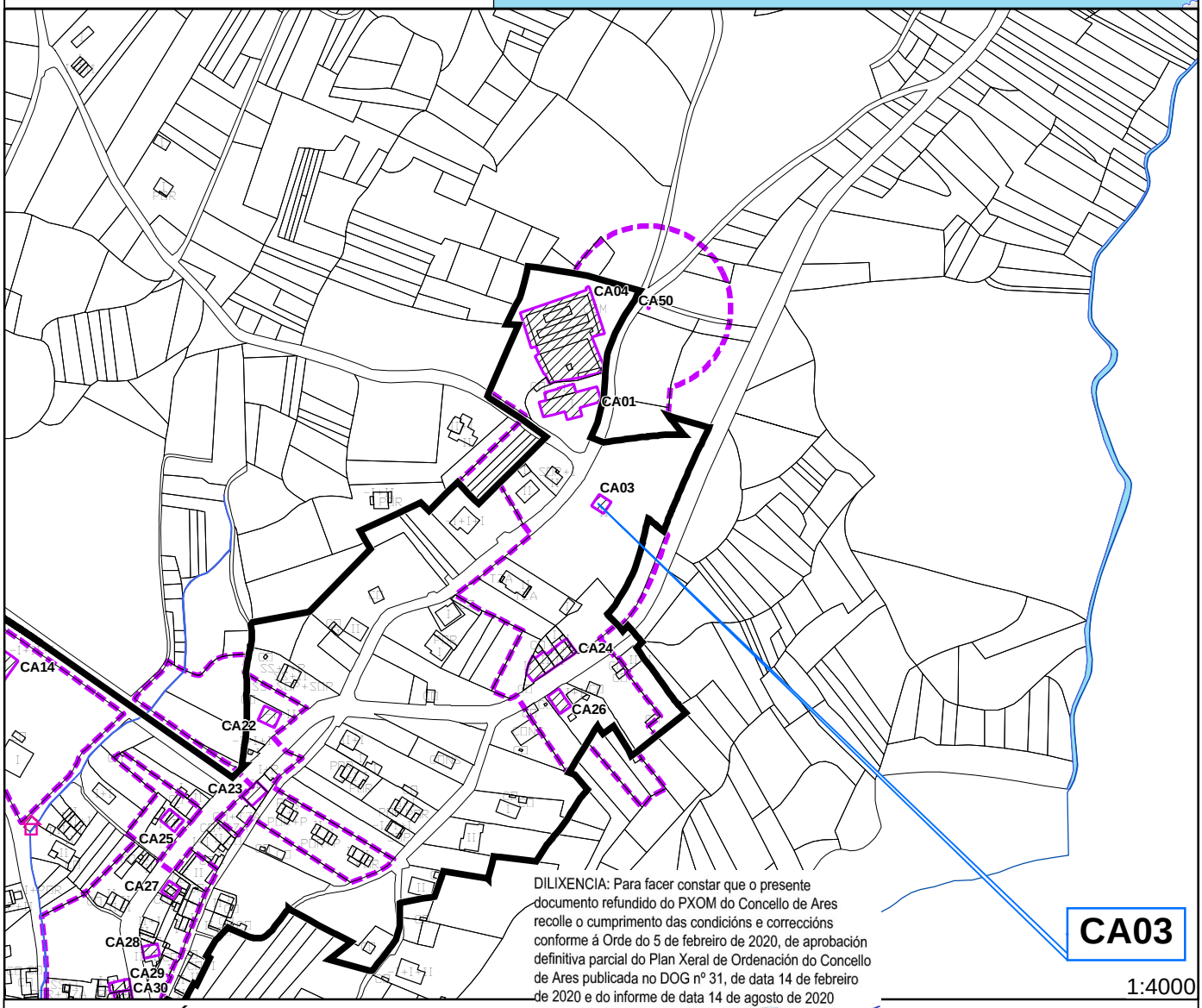

DILIXENCIA: Para facer constar que o presente documento refundido do PXOM do Concello de Ares recolle o cumprimento das condicións e correccións conforme á Orde do 5 de febreiro de 2020, de aprobación definitiva parcial do Plan Xeral de Ordenación do Concello de Ares publicada no DOG nº 31, de data 14 de febreiro de 2020 e do informe de data 14 de agosto de 2020

En Ares, a 9 de setembro de 2020

CONSERVACIÓN:

GRAO DE CONSERVACIÓN: Bo

DETERMINACIÓNS:

NIVEL DE PROTECCIÓN: Grado III

DETERMINACIÓNS: para conservación, rehabilitación, mellora ou recuperación

Conservación, Consolidación, Restauración, Rehabilitación, Reestruturación e Ampliación

PLAN XERAL DE ORDENACION MUNICIPAL DE ARES

CATALOGO DE PATRIMONIO HISTORICO - ARTISTICO E ETNOGRAFICO

CÓDIGO: **CA04**

Folla 1 de 2

IDENTIFICACIÓN:

NOME:
Cemiterio de San Vicente de Caamouco

TITULARIDADE: Privada Igrexa

TIPOLOXÍA: Arquitectura relixiosa

LOCALIZACIÓN:

PARROQUIA: CAAMOUCO

LUGAR: REDES

COORDENADAS UTM (ETRS 89 FUSO 29):

X: 564.704 | Y: 4.808.791

CLASE DE SOLO:
Solo Urbano

CATEGORÍA SOLO
S.U./Patrimonio

ORDENANZA:
S.U./Patrimonio

ENDEREZO:
- - -

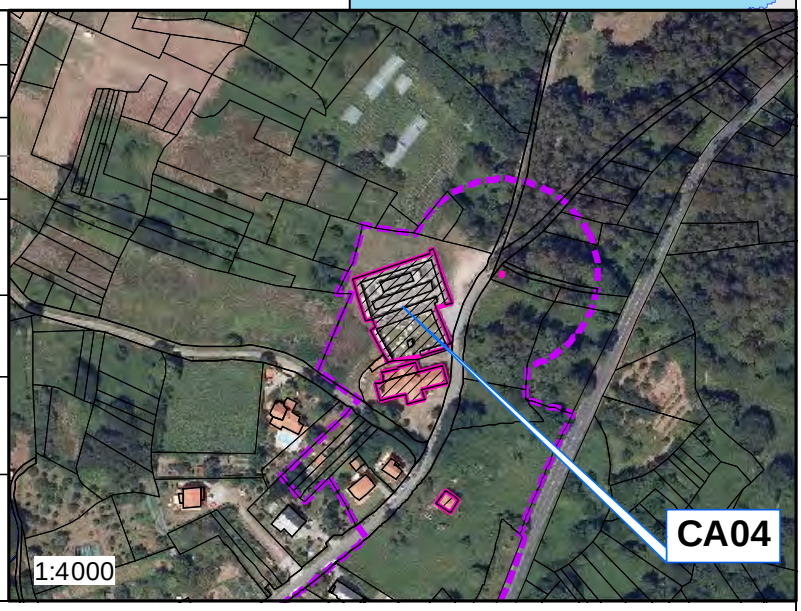

DESCRICIÓN:

Elementos singulares de arquitectura modernista

DILIXENCIA: Para facer constar que o presente documento refundido do PXOM do Concello de Ares recolle o cumprimento das condicións e correccións conforme á Orde do 5 de febreiro de 2020, de aprobación definitiva parcial do Plan Xeral de Ordenación do Concello de Ares publicada no DOG nº 31, de data 14 de febreiro de 2020 e do informe de data 14 de agosto de 2020

En Ares, a 9 de setembro de 2020

PLAN XERAL DE ORDENACION MUNICIPAL DE ARES

CATALOGO DE PATRIMONIO HISTORICO - ARTISTICO E ETNOGRAFICO

CÓDIGO: **CA04**

Folla 2 de 2

PLANO Esc. 1/1.000 Nº : **5 Hoja 1 de 2**

PLANO Esc. 1/2.000 Nº : **3.2.3**

PLANO Esc. 1/5.000 Nº : **2.1 Hoja 5 de 5**

PATRIMONIO

- Fonte
- Lavadoiro
- Ben a protexer
- Contorno de protección

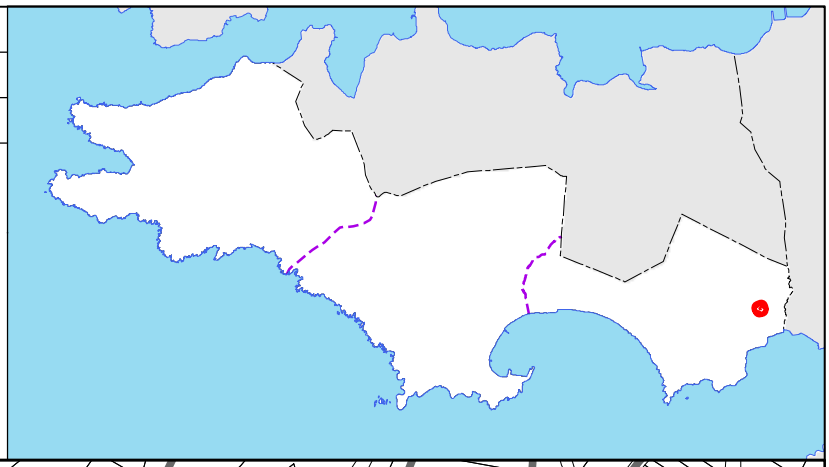

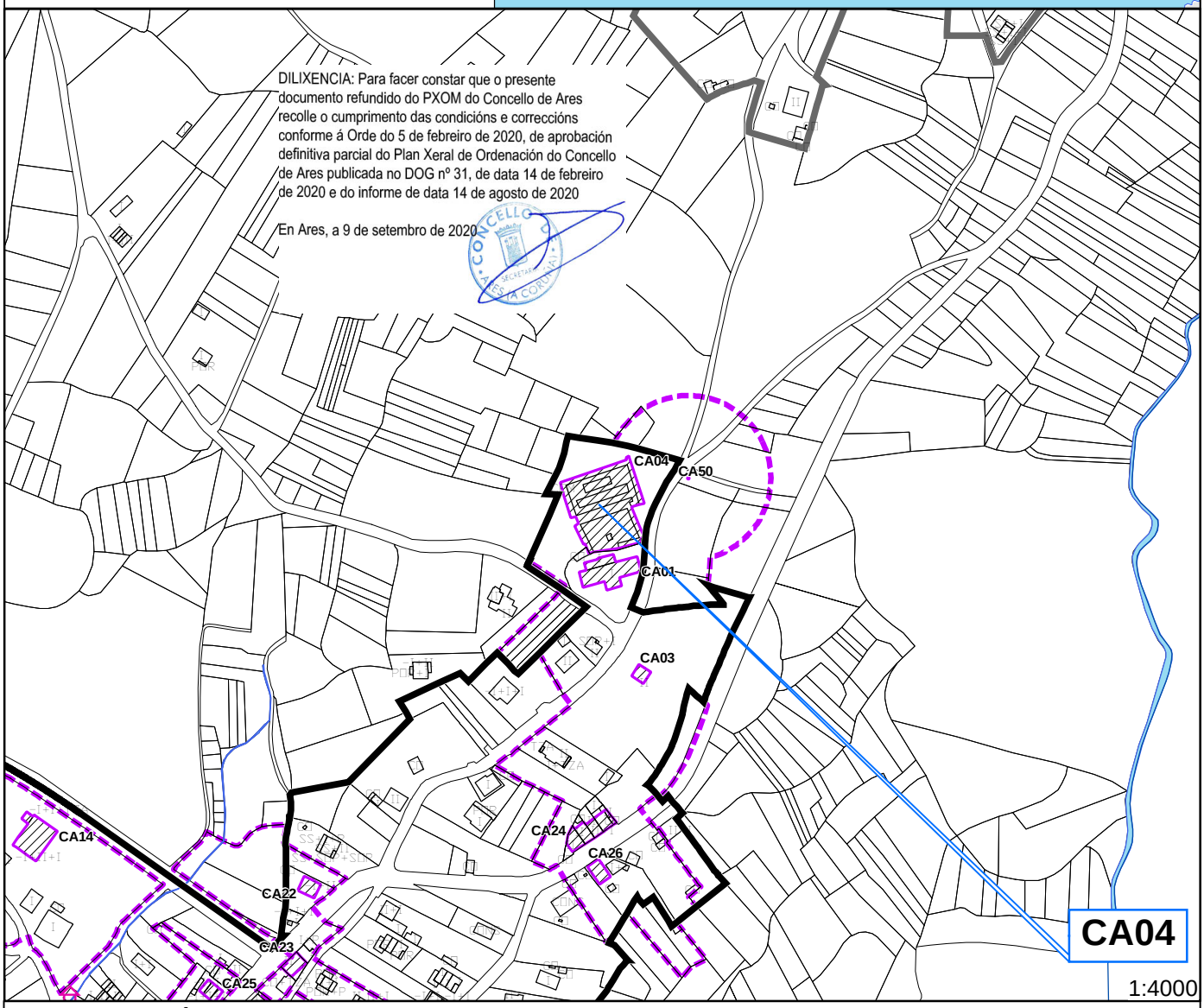

DILIXENCIA: Para facer constar que o presente documento refundido do PXOM do Concello de Ares recolle o cumprimento das condicións e correccións conforme á Orde do 5 de febreiro de 2020, de aprobación definitiva parcial do Plan Xeral de Ordenación do Concello de Ares publicada no DOG nº 31, de data 14 de febreiro de 2020 e do informe de data 14 de agosto de 2020

En Ares, a 9 de setembro de 2020

CONSERVACIÓN:

GRAO DE CONSERVACIÓN: Bo

DETERMINACIÓNS:

NIVEL DE PROTECCIÓN: Grado II

DETERMINACIÓNS: para conservación, rehabilitación, mellora ou recuperación

Conservación, Consolidación, Restauración, Rehabilitación, Reestruturación e Ampliación

PLAN XERAL DE ORDENACION MUNICIPAL DE ARES

CATALOGO DE PATRIMONIO HISTORICO - ARTISTICO E ETNOGRAFICO

CÓDIGO: **CA05**

Folla 1 de 2

IDENTIFICACIÓN:

NOME:
Casa en Seselle nº 52

TITULARIDADE: Privada

TIPOLOXÍA: Arquitectura civil

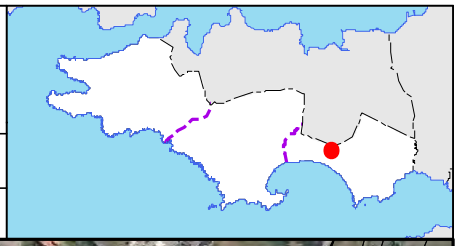

LOCALIZACIÓN:

PARROQUIA: CAAMOUCO

LUGAR: SESELLE

COORDENADAS UTM (ETRS 89 FUSO 29):

X: 562.860 | Y: 4.809.040

CLASE DE SOLO:
Solo de Núcleo Rural

CATEGORÍA SOLO
S.N.R./Patrimonio

ORDENANZA:
S.N.R./Patrimonio

ENDEREZO:
- - -

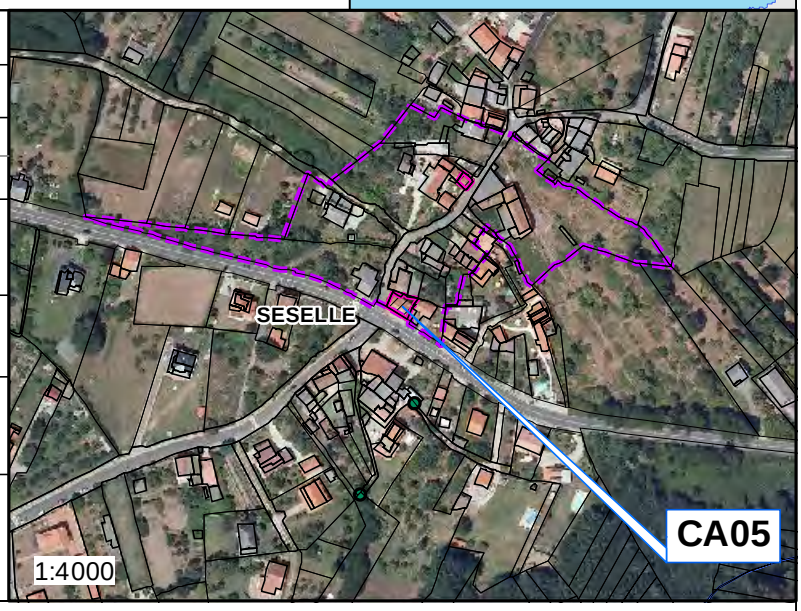

DESCRICIÓN:

Edificio de planta baixa e un andar, con baixo cuberta na cuberta a dúas augas de tella do país. Edificio de catro vans na fachada principal, con bonitos balcóns individuais con baranda de ferro forxado. Na fachada lateral posúe unha galería que ocupa tódala fachada, sostida por pilares de pedra.

DILIXENCIA: Para facer constar que o presente documento refundido do PXOM do Concello de Ares recolle o cumprimento das condicións e correccións conforme á Orde do 5 de febreiro de 2020, de aprobación definitiva parcial do Plan Xeral de Ordenación do Concello de Ares publicada no DOG nº 31, de data 14 de febreiro de 2020 e do informe de data 14 de agosto de 2020

En Ares, a 9 de setembro de 2020

PLAN XERAL DE ORDENACION MUNICIPAL DE ARES

CATALOGO DE PATRIMONIO HISTORICO - ARTISTICO E ETNOGRAFICO

CÓDIGO: **CA05**

Folla 2 de 2

PLANO Esc. 1/1.000 Nº : **4 Hoja 3 de 7**

PLANO Esc. 1/2.000 Nº : **3.2.2**

PLANO Esc. 1/5.000 Nº : **2.1 Hoja 4 de 5**

PATRIMONIO

- Fonte
- Lavadoiro
- Ben a protexer
- Contorno de protección

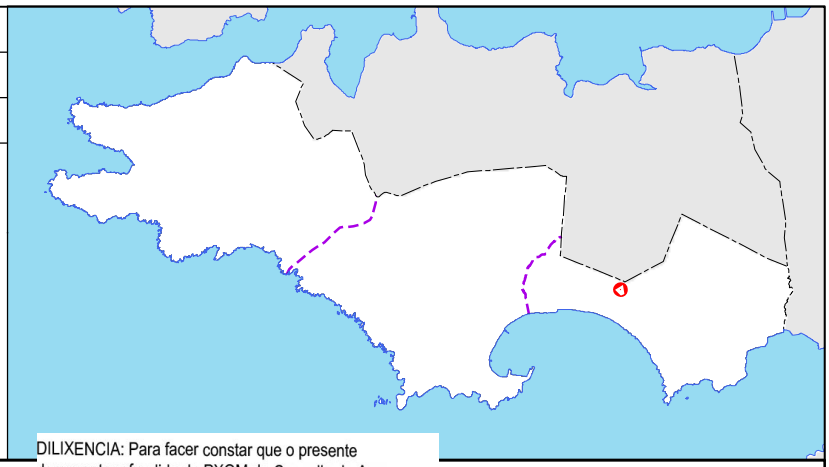

DILIXENCIA: Para facer constar que o presente documento refundido do PXOM do Concello de Ares recolle o cumprimento das condicións e correccións conforme á Orde do 5 de febreiro de 2020, de aprobación definitiva parcial do Plan Xeral de Ordenación do Concello de Ares publicada no DOG nº 31, de data 14 de febreiro de 2020 e do informe de data 14 de agosto de 2020

En Ares, a 9 de setembro de 2020

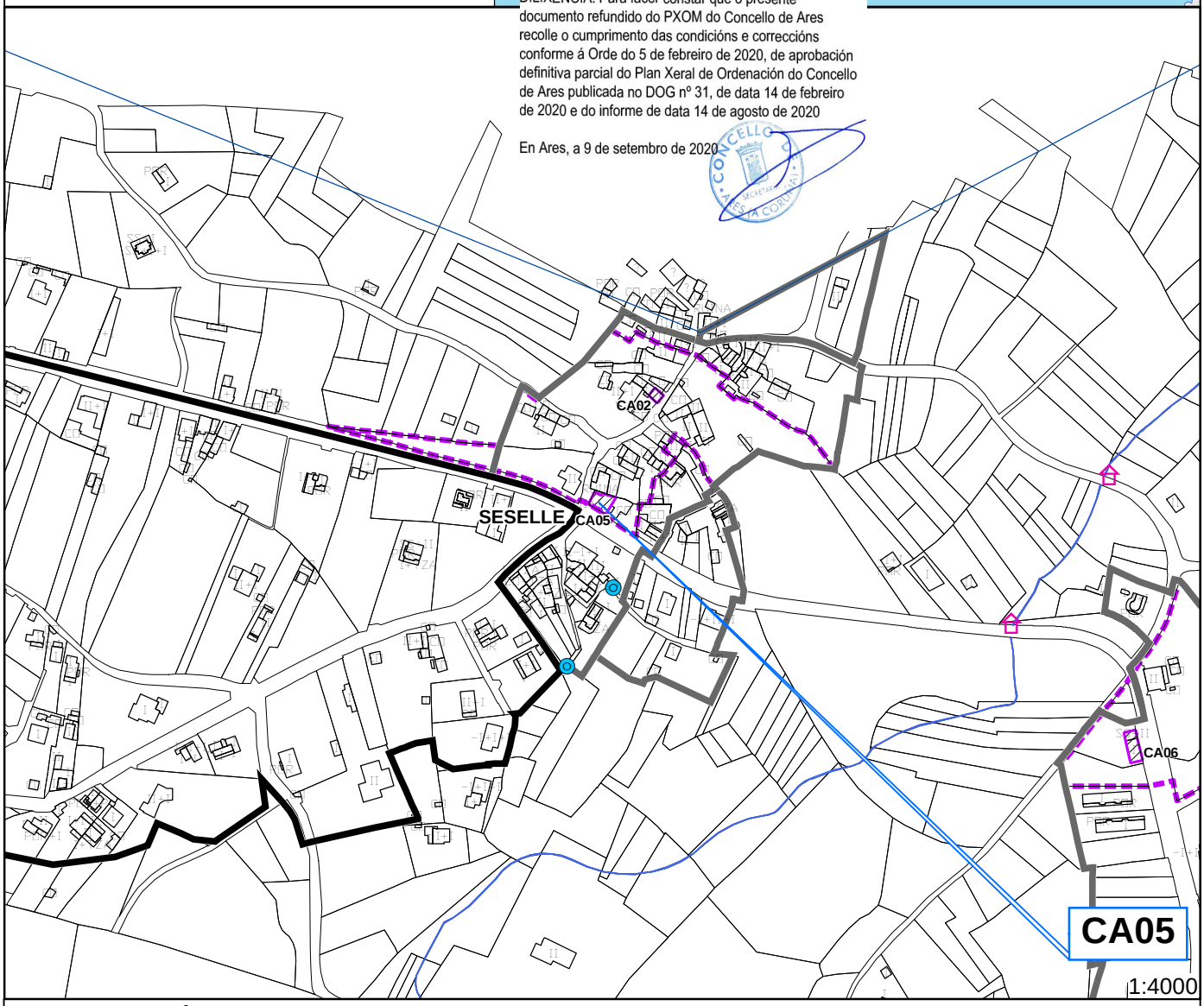

CONSERVACIÓN:

GRAO DE CONSERVACIÓN: Bo

DETERMINACIÓNS:

NIVEL DE PROTECCIÓN: GRADO III

DETERMINACIÓNS: para conservación, rehabilitación, mellora ou recuperación

Conservación, Consolidación, Restauración, Rehabilitación, Reestruturación e Ampliación

PLAN XERAL DE ORDENACION MUNICIPAL DE ARES

CATALOGO DE PATRIMONIO HISTORICO - ARTISTICO E ETNOGRAFICO

CÓDIGO: **CA06**

Folla 1 de 2

IDENTIFICACIÓN:

NOME:
Antiga escola Nacional de Seselle

TITULARIDADE: Privada

TIPOLOXÍA: Arquitectura civil

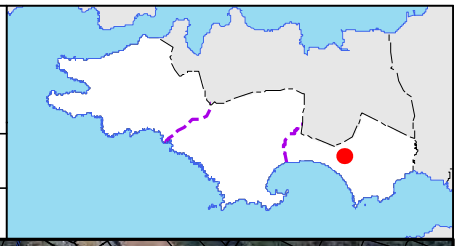

LOCALIZACIÓN:

PARROQUIA: CAAMOUCO

LUGAR: SESELLE

COORDENADAS UTM (ETRS 89 FUSO 29):

X: 563.185 | Y: 4.808.890

CLASE DE SOLO:
Solo de Núcleo Rural

CATEGORÍA SOLO
S.N.R./Patrimonio

ORDENANZA:
S.N.R./Patrimonio

ENDEREZO:
- - -

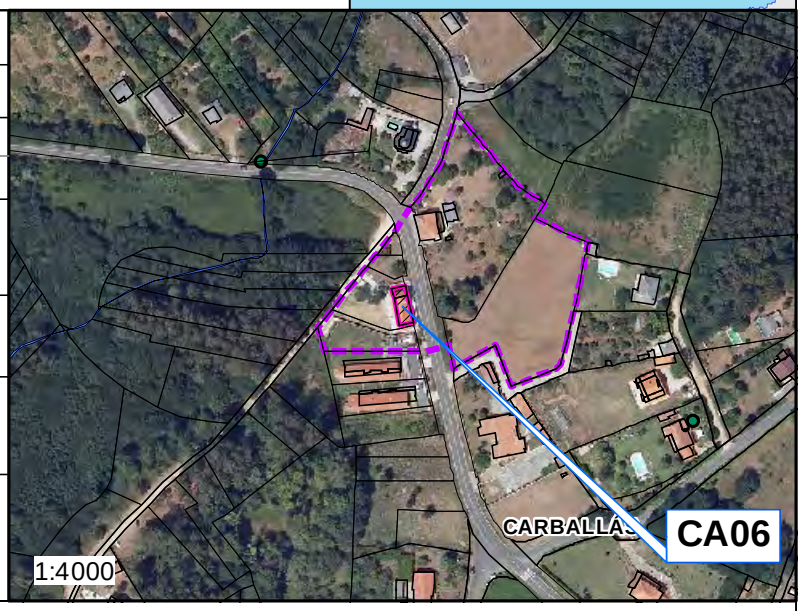

DESCRICIÓN:

Antiga escola nacional de Seselle hoxe en día rehabilitada como vivenda particular.

DILIXENCIA: Para facer constar que o presente documento refundido do PXOM do Concello de Ares recolle o cumprimento das condicións e correccións conforme á Orde do 5 de febreiro de 2020, de aprobación definitiva parcial do Plan Xeral de Ordenación do Concello de Ares publicada no DOG nº 31, de data 14 de febreiro de 2020 e do informe de data 14 de agosto de 2020

En Ares, a 9 de setembro de 2020

PLAN XERAL DE ORDENACION MUNICIPAL DE ARES

CATALOGO DE PATRIMONIO HISTORICO - ARTISTICO E ETNOGRAFICO

CÓDIGO: **CA06**

Folla 2 de 2

PLANO Esc. 1/1.000 Nº : **- - -**

PLANO Esc. 1/2.000 Nº : **3.2.2 - 3.2.3**

PLANO Esc. 1/5.000 Nº : **2.1 Hoja 5 de 5**

PATRIMONIO

- Fonte
- Lavadoiro
- Ben a protexer
- Contorno de protección

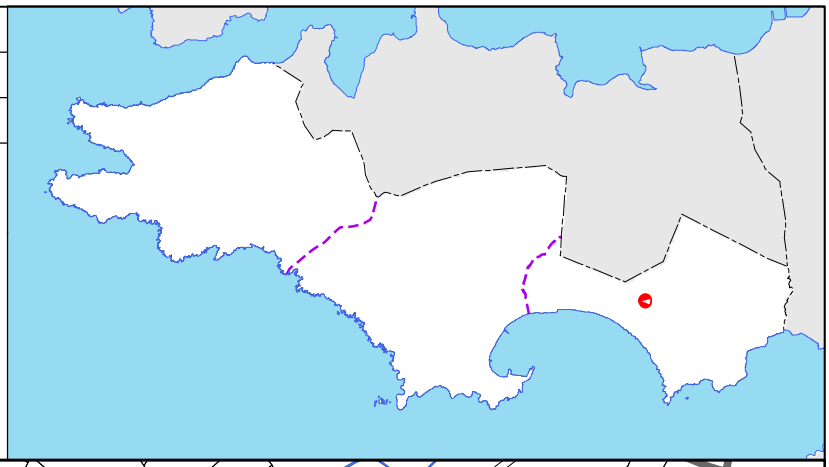

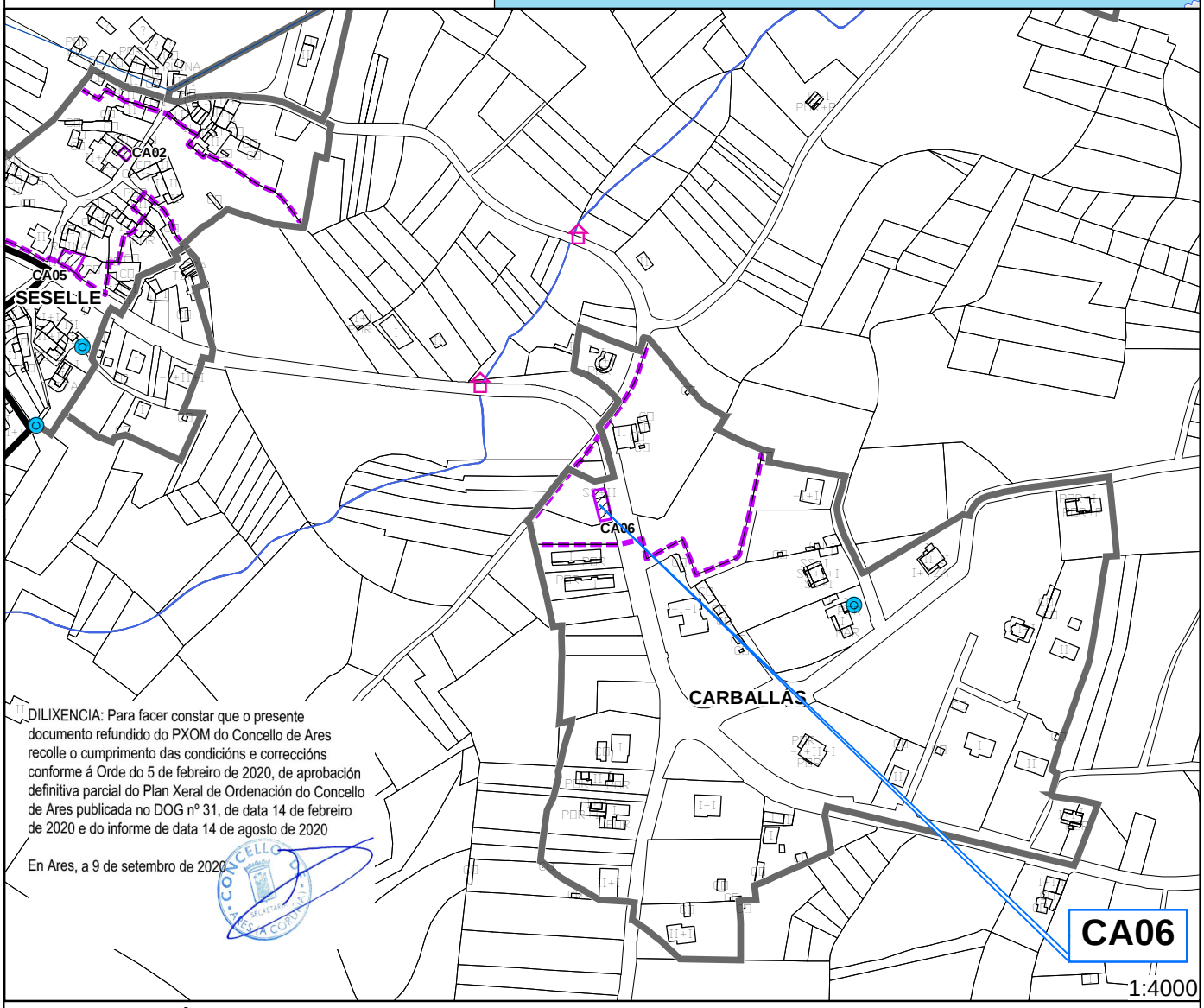

DILIXENCIA: Para facer constar que o presente documento refundido do PXOM do Concello de Ares recolle o cumprimento das condicións e correccións conforme á Orde do 5 de febreiro de 2020, de aprobación definitiva parcial do Plan Xeral de Ordenación do Concello de Ares publicada no DOG nº 31, de data 14 de febreiro de 2020 e do informe de data 14 de agosto de 2020

En Ares, a 9 de setembro de 2020

CONSERVACIÓN:

GRAO DE CONSERVACIÓN: Bo

DETERMINACIÓNS:

NIVEL DE PROTECCIÓN: GRADO III

DETERMINACIÓNS: para conservación, rehabilitación, mellora ou recuperación

Conservación, Consolidación, Restauración, Rehabilitación, Reestruturación e Ampliación

PLAN XERAL DE ORDENACION MUNICIPAL DE ARES

CATALOGO DE PATRIMONIO HISTORICO - ARTISTICO E ETNOGRAFICO

CÓDIGO: **CA07**

IDENTIFICACIÓN:

NOME:
Pazo do Piñeiro

TITULARIDADE: Privada

TIPOLOXÍA: Arquitectura civil

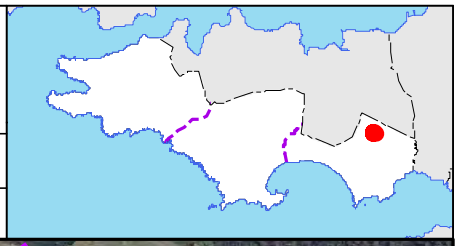

LOCALIZACIÓN:

PARROQUIA: CAAMOUCO

LUGAR: Lugar de Piñeiro

COORDENADAS UTM (ETRS 89 FUSO 29):

X: 563.990 | Y: 4.809.516

CLASE DE SOLO:
Solo Rústico PHA

CATEGORÍA SOLO
S.R.P.P./Patrimonio

ORDENANZA:
S.R.P.P./Patrimonio

ENDEREZO:
Lugar de Piñeiro

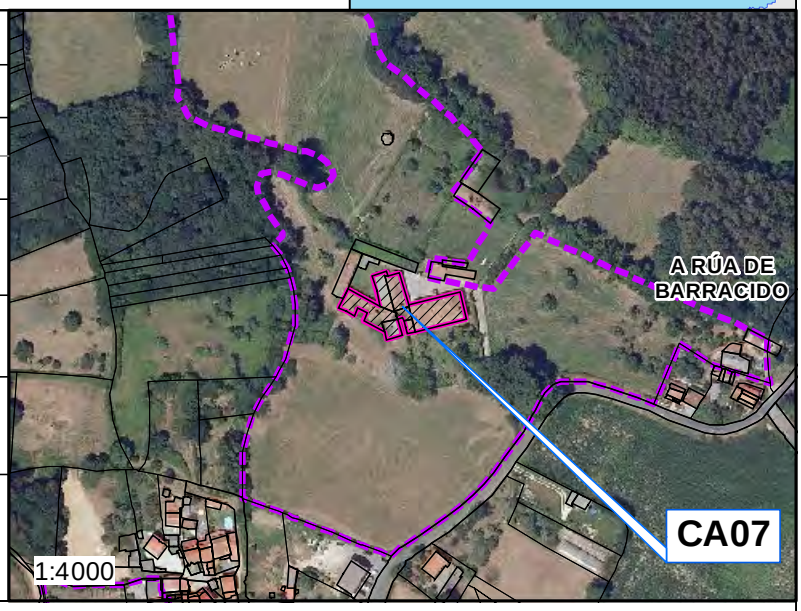

DESCRICIÓN: B.I.C.

Caserón rectangular con sillería en cornixa, fiestras e esquinais. Adousado á capela con acceso interior e exterior. Rodean o patio posterior vivendas de caseiros e pombal, cocheiras e hórreos. Rodeado de horta, campos de labranza e xardíns no seu fronte principal. Conserva a estrutura de funcionamento de pazo. Ben afectado polos artigos 83 e 92 da LPCG e o Decreto 571/1963, do 14 de marzo, sobre protección dos escudos, tendo o escudo a condición de BIC pola aplicación do Decreto

DILIXENCIA: Para facer constar que o presente documento refundido do PXOM do Concello de Ares recolle o cumprimento das condicións e correccións conforme á Orde do 5 de febreiro de 2020, de aprobación definitiva parcial do Plan Xeral de Ordenación do Concello de Ares publicada no DOG nº 31, de data 14 de febreiro de 2020 e do informe de data 14 de agosto de 2020

En Ares, a 9 de setembro de 2020

CONCELLO ARES A CORUÑA SECRETARIA

PLAN XERAL DE ORDENACION MUNICIPAL DE ARES

CATALOGO DE PATRIMONIO HISTORICO - ARTISTICO E ETNOGRAFICO

CÓDIGO: **CA07**

Folla 2 de 2

PLANO Esc. 1/1.000 Nº : **- - -**

PLANO Esc. 1/2.000 Nº : **3.2.1**

PLANO Esc. 1/5.000 Nº : **2.1 Hoja 5 de 5**

PATRIMONIO

- Fonte
- Lavadoiro
- Ben a protexer
- Contorno de protección

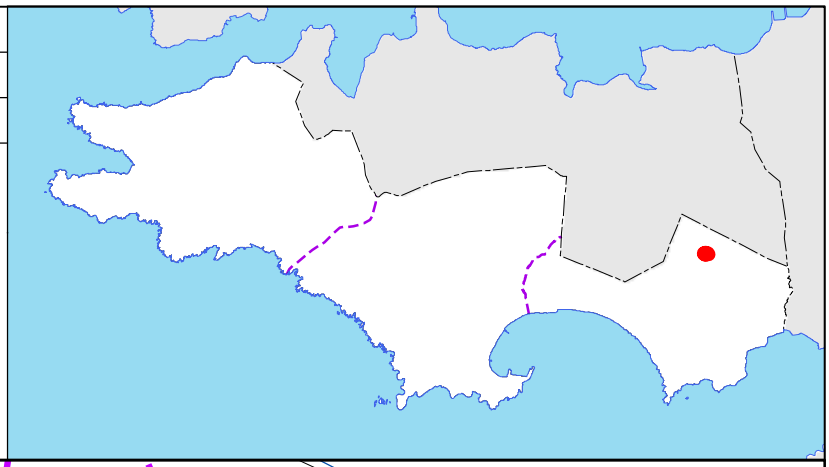

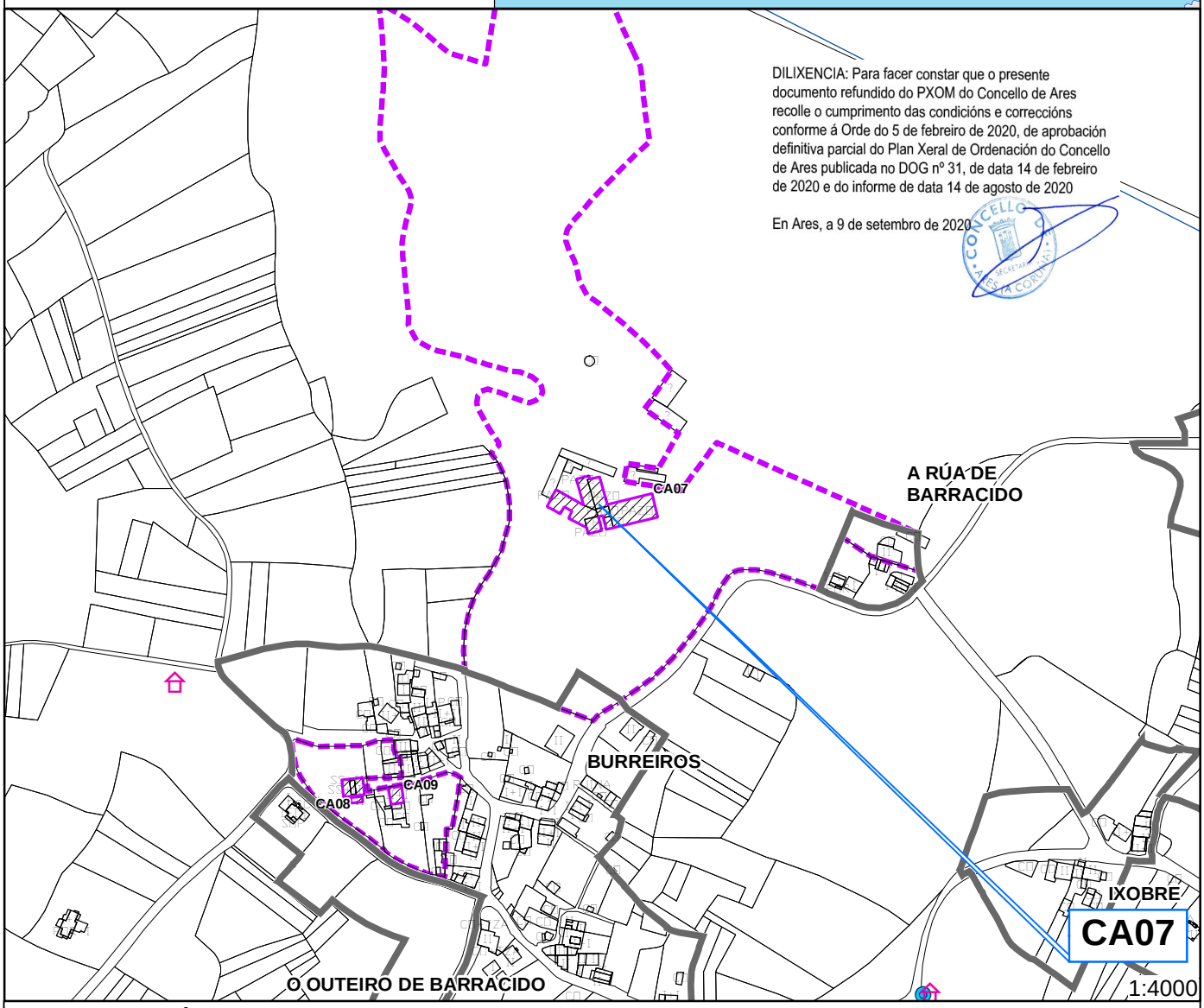

DILIXENCIA: Para facer constar que o presente documento refundido do PXOM do Concello de Ares recolle o cumprimento das condicións e correccións conforme á Orde do 5 de febreiro de 2020, de aprobación definitiva parcial do Plan Xeral de Ordenación do Concello de Ares publicada no DOG nº 31, de data 14 de febreiro de 2020 e do informe de data 14 de agosto de 2020

En Ares, a 9 de setembro de 2020

CONSERVACIÓN:

GRAO DE CONSERVACIÓN: Bo

DETERMINACIÓNS:

NIVEL DE PROTECCIÓN: GRADO II

DETERMINACIÓNS: para conservación, rehabilitación, mellora ou recuperación

Conservación, Consolidación, Restauración e Rehabilitación

PLAN XERAL DE ORDENACION MUNICIPAL DE ARES

CATALOGO DE PATRIMONIO HISTORICO - ARTISTICO E ETNOGRAFICO

CÓDIGO: **CA08**

IDENTIFICACIÓN:

NOME:
Casa Minerva. Barracido

TITULARIDADE: Privada

TIPOLOXÍA: Arquitectura civil

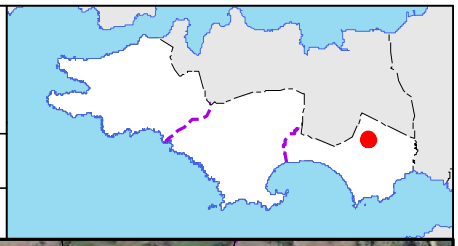

LOCALIZACIÓN:

PARROQUIA: CAAMOUCO

LUGAR: O OUTEIRO DE BARRACIDO

COORDENADAS UTM (ETRS 89 FUSO 29):

X: 563.838 | Y: 4.809.343

CLASE DE SOLO:
Solo de Núcleo Rural

CATEGORÍA SOLO
S.N.R./Patrimonio

ORDENANZA:
S.N.R./Patrimonio

ENDEREZO:
- - -

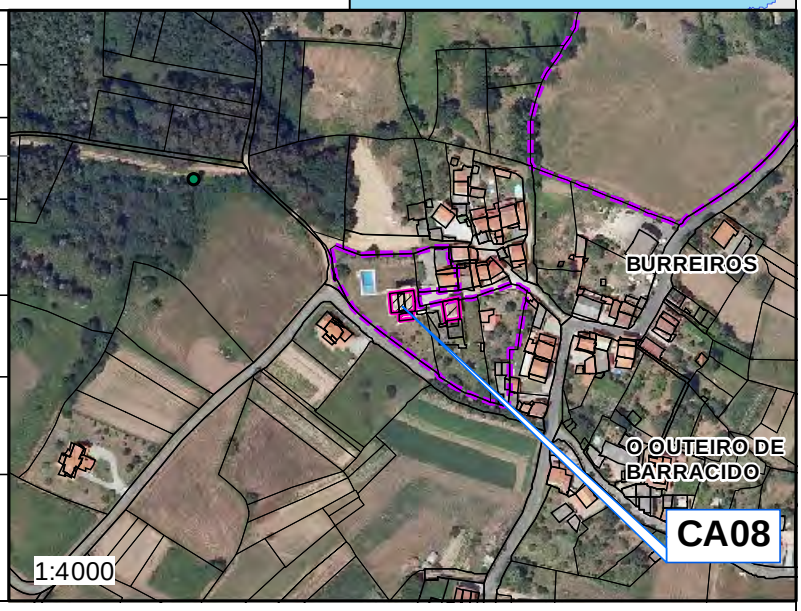

DESCRICIÓN:

Casa Minerva (1930, Barracido). Está composta de planta baixa e dous andares, con terrazas na súa parte superior e un pequeno corpo na azotea. Composición moi simétrica. Finca pechada cunha baranda similar ás da casa.

DILIXENCIA: Para facer constar que o presente documento refundido do PXOM do Concello de Ares recolle o cumprimento das condicións e correccións conforme á Orde do 5 de febreiro de 2020, de aprobación definitiva parcial do Plan Xeral de Ordenación do Concello de Ares publicada no DOG nº 31, de data 14 de febreiro de 2020 e do informe de data 14 de agosto de 2020

En Ares, a 9 de setembro de 2020

PLAN XERAL DE ORDENACION MUNICIPAL DE ARES

CATALOGO DE PATRIMONIO HISTORICO - ARTISTICO E ETNOGRAFICO

CÓDIGO: **CA08**

Folla 2 de 2

PLANO Esc. 1/1.000 Nº : **- - -**

PLANO Esc. 1/2.000 Nº : **3.2.1 - 3.2.2**

PLANO Esc. 1/5.000 Nº : **2.1 Hoja 5 de 5**

PATRIMONIO

- Fonte
- Lavadoiro
- Ben a protexer
- Contorno de protección

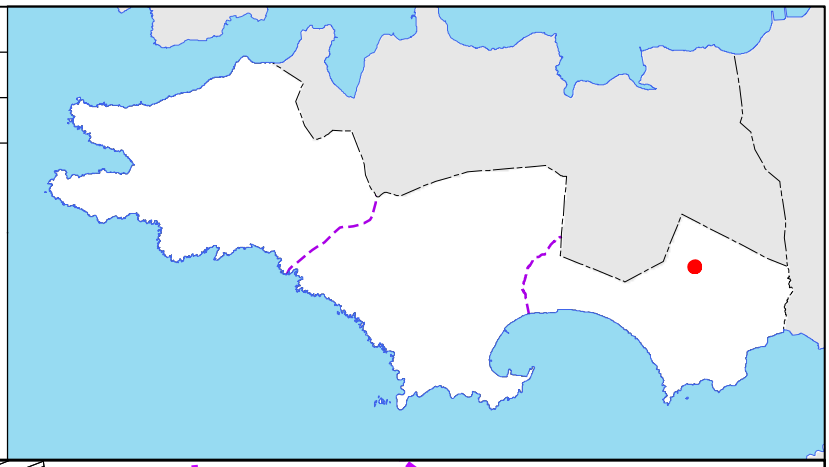

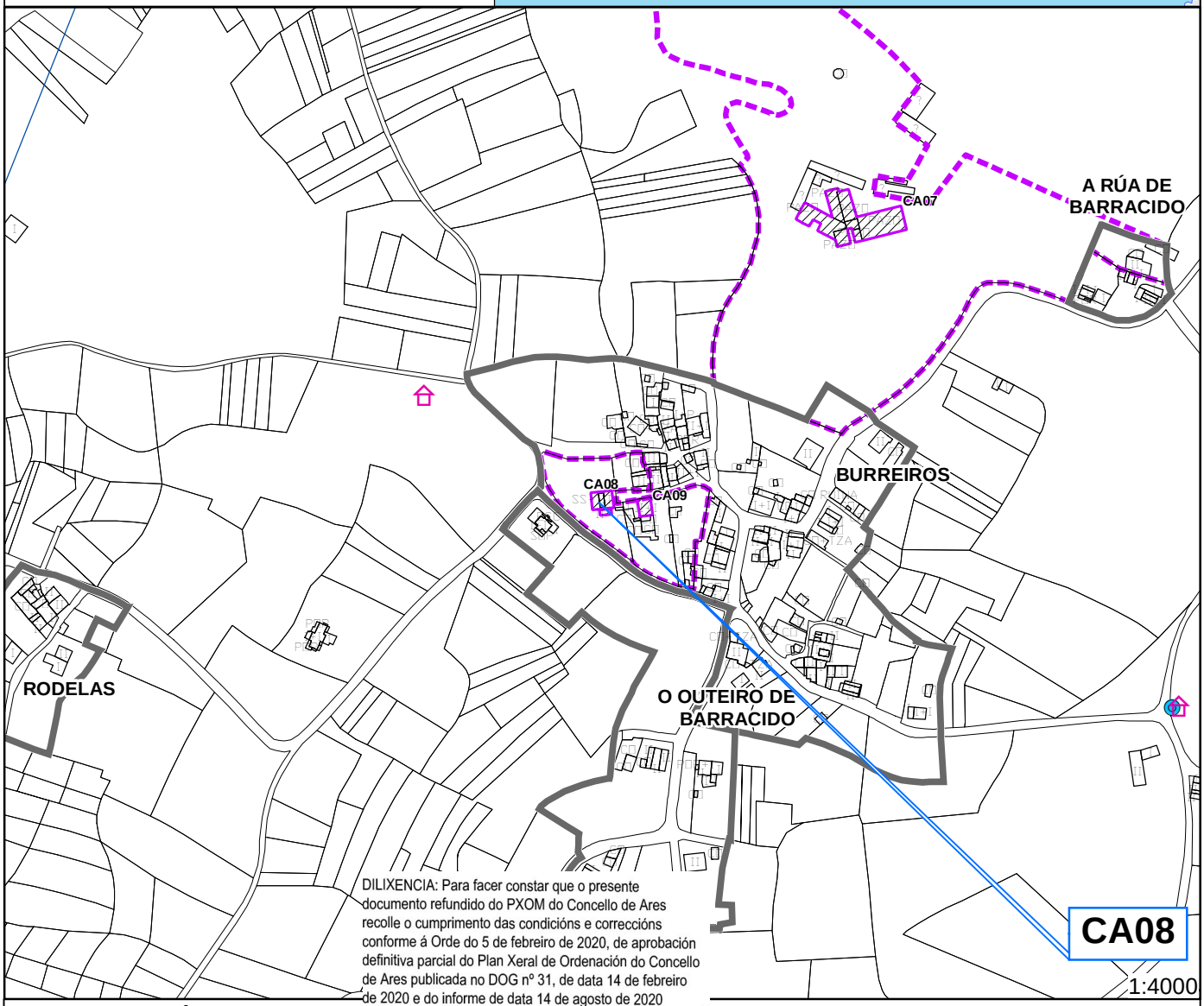

DILIXENCIA: Para facer constar que o presente documento refundido do PXOM do Concello de Ares recolle o cumprimento das condicións e correccións conforme á Orde do 5 de febreiro de 2020, de aprobación definitiva parcial do Plan Xeral de Ordenación do Concello de Ares publicada no DOG nº 31, de data 14 de febreiro de 2020 e do informe de data 14 de agosto de 2020

En Ares, a 9 de setembro de 2020

CONSERVACIÓN:

GRAO DE CONSERVACIÓN: Bo

DETERMINACIÓNS:

NIVEL DE PROTECCIÓN: GRADO I

DETERMINACIÓNS: para conservación, rehabilitación, mellora ou recuperación

Conservación, Consolidación e Restauración

PLAN XERAL DE ORDENACION MUNICIPAL DE ARES

CATALOGO DE PATRIMONIO HISTORICO - ARTISTICO E ETNOGRAFICO

CÓDIGO: **CA09**

Folla 1 de 2

IDENTIFICACIÓN:

NOME:
Casa en Barracido

TITULARIDADE: Privada

TIPOLOXÍA: Arquitectura civil

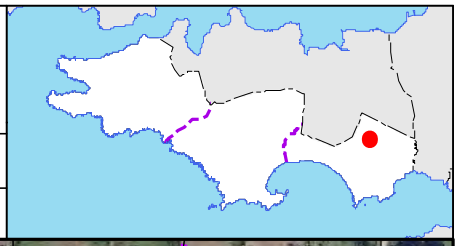

LOCALIZACIÓN:

PARROQUIA: CAAMOUCO

LUGAR: O OUTEIRO DE BARRACIDO

COORDENADAS UTM (ETRS 89 FUSO 29):

X: 563.864 | Y: 4.809.339

CLASE DE SOLO:
Solo de Núcleo Rural

CATEGORÍA SOLO
S.N.R./Patrimonio

ORDENANZA:
S.N.R./Patrimonio

ENDEREZO:
- - -

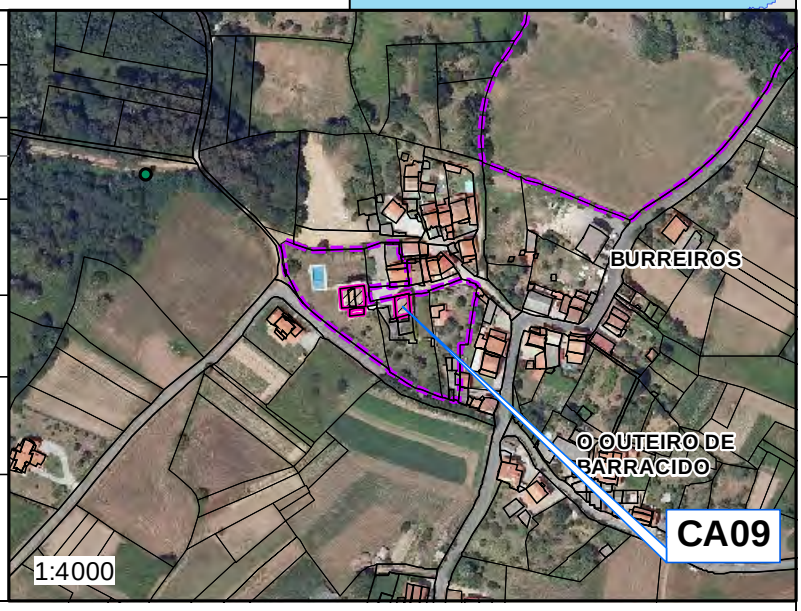

DESCRICIÓN:

Edificio de planta baixa e dous andares con cuberta a dúas augas. Forma conxunto coa Casa Minerva.

DILIXENCIA: Para facer constar que o presente documento refundido do PXOM do Concello de Ares recolle o cumprimento das condicións e correccións conforme á Orde do 5 de febreiro de 2020, de aprobación definitiva parcial do Plan Xeral de Ordenación do Concello de Ares publicada no DOG nº 31, de data 14 de febreiro de 2020 e do informe de data 14 de agosto de 2020

En Ares, a 9 de setembro de 2020

PLAN XERAL DE ORDENACION MUNICIPAL DE ARES

CATALOGO DE PATRIMONIO HISTORICO - ARTISTICO E ETNOGRAFICO

CÓDIGO: **CA09**

Folla 2 de 2

PLANO Esc. 1/1.000 Nº : **- - -**

PLANO Esc. 1/2.000 Nº : **3.2.1 - 3.2.2**

PLANO Esc. 1/5.000 Nº : **2.1 Hoja 5 de 5**

PATRIMONIO

- Fonte
- Lavadoiro
- Ben a protexer
- Contorno de protección

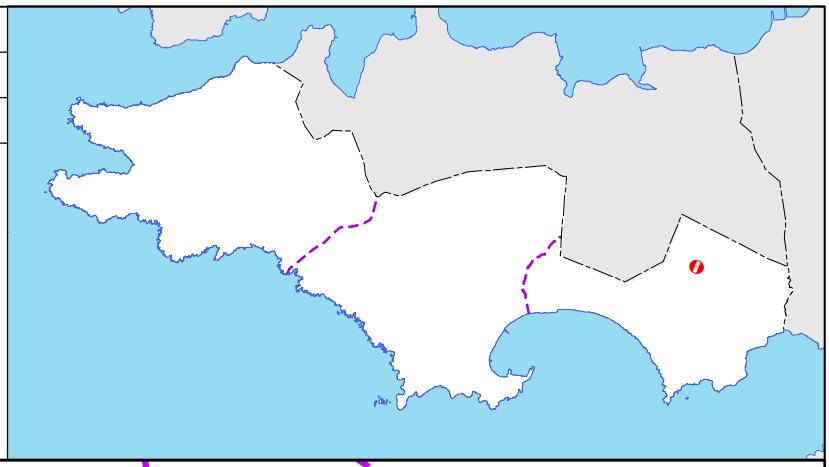

DILIXENCIA: Para facer constar que o presente documento refundido do PXOM do Concello de Ares recolle o cumprimento das condicións e correccións conforme á Orde do 5 de febreiro de 2020, de aprobación definitiva parcial do Plan Xeral de Ordenación do Concello de Ares publicada no DOG nº 31, de data 14 de febreiro de 2020 e do informe de data 14 de agosto de 2020

En Ares, a 9 de setembro de 2020

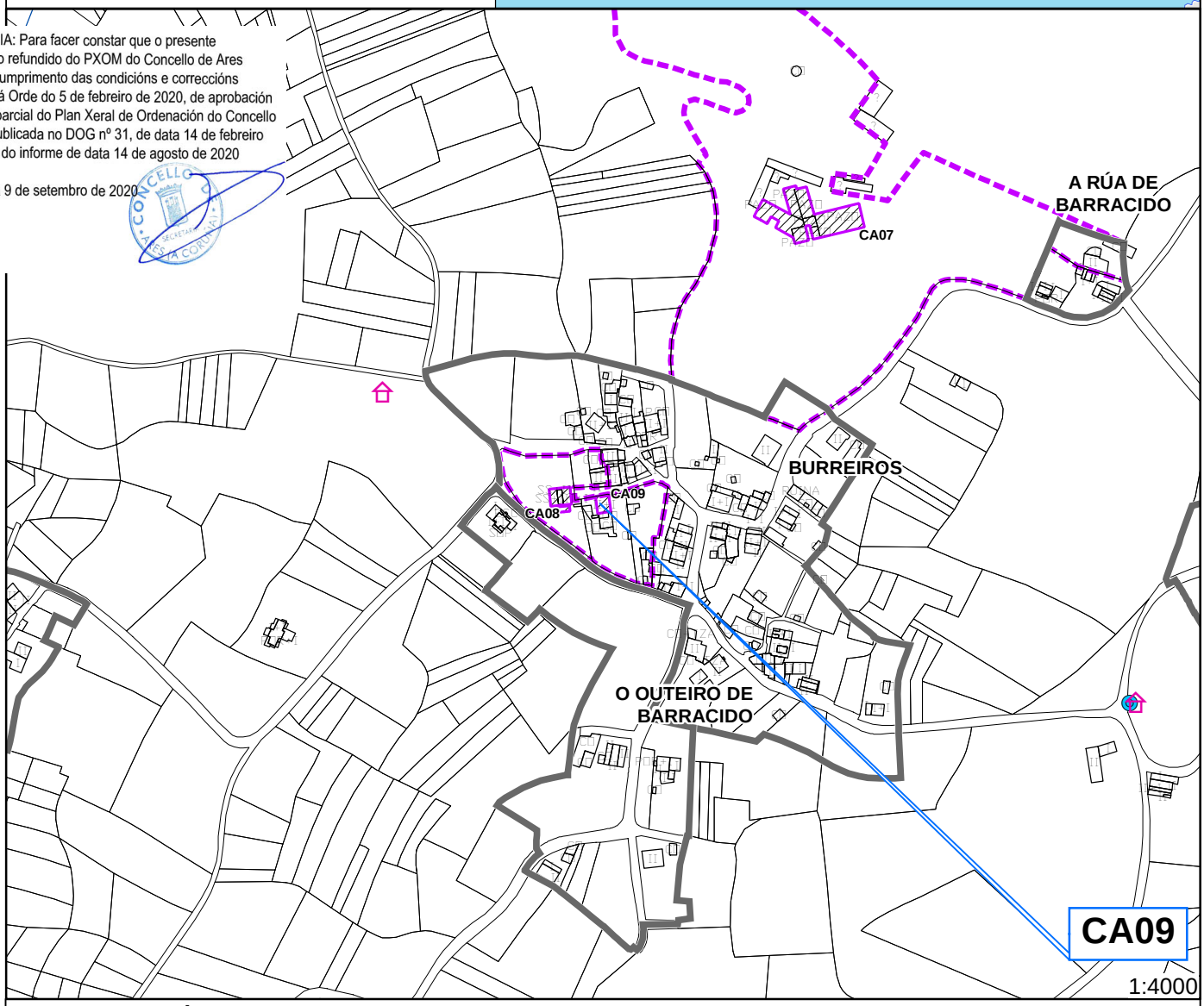

CONSERVACIÓN:

GRAO DE CONSERVACIÓN: Bo

DETERMINACIÓNS:

NIVEL DE PROTECCIÓN: GRADO II

DETERMINACIÓNS: para conservación, rehabilitación, mellora ou recuperación

Conservación, Consolidación, Restauración, Rehabilitación, Reestruturación e Ampliación

PLAN XERAL DE ORDENACION MUNICIPAL DE ARES

CATALOGO DE PATRIMONIO HISTORICO - ARTISTICO E ETNOGRAFICO

CÓDIGO: **CA10**

Folla 1 de 2

IDENTIFICACIÓN:

NOME:
Casa en Curmá

TITULARIDADE: Privada

TIPOLOXÍA: Arquitectura civil

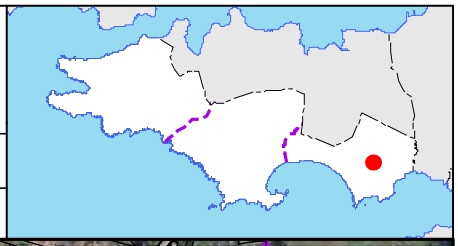

LOCALIZACIÓN:

PARROQUIA: CAAMOUCO

LUGAR: AS PEZOAS

COORDENADAS UTM (ETRS 89 FUSO 29):

X: 563.947 | Y: 4.808.718

CLASE DE SOLO:
Solo de Núcleo Rural

CATEGORÍA SOLO
S.N.R./Patrimonio

ORDENANZA:
S.N.R./Patrimonio

ENDEREZO:
- - -

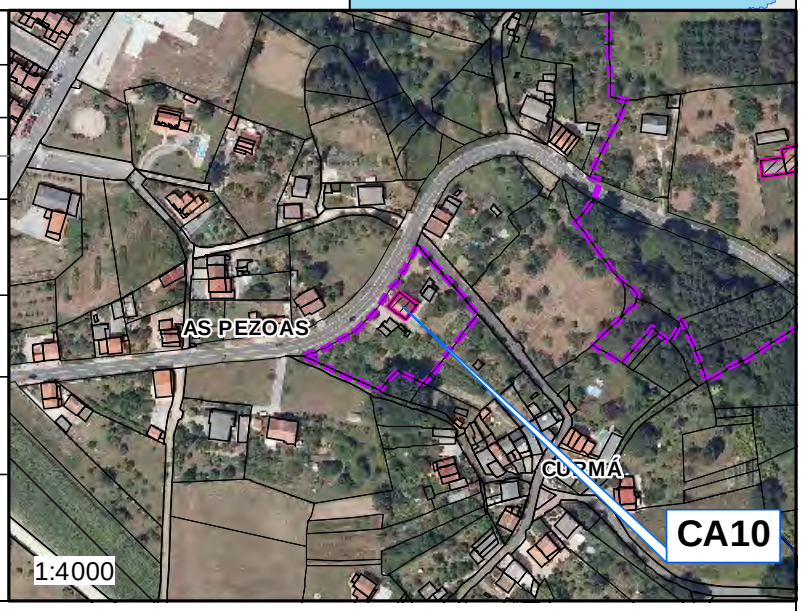

DESCRICIÓN:

Edificio modernista. Vila con certo aire indiano, aunque con toques clasicistas. Así, a fachada principal dispón os vans de forma clásica. Na superior sobresae un balcón apoiado en base granítica e con balaustrada de ferro forxado.

DILIXENCIA: Para facer constar que o presente documento refundido do PXOM do Concello de Ares recolle o cumprimento das condicións e correccións conforme á Orde do 5 de febreiro de 2020, de aprobación definitiva parcial do Plan Xeral de Ordenación do Concello de Ares publicada no DOG nº 31, de data 14 de febreiro de 2020 e do informe de data 14 de agosto de 2020

En Ares, a 9 de setembro de 2020

PLAN XERAL DE ORDENACION MUNICIPAL DE ARES

CATALOGO DE PATRIMONIO HISTORICO - ARTISTICO E ETNOGRAFICO

CÓDIGO: **CA10**

Folla 2 de 2

PLANO Esc. 1/1.000 Nº : **6 Hoja 1 de 1**

PLANO Esc. 1/2.000 Nº : **3.2.2 - 3.2.3**

PLANO Esc. 1/5.000 Nº : **2.1 Hoja 5 de 5**

PATRIMONIO

- Fonte
- Lavadoiro
- Ben a protexer
- Contorno de protección

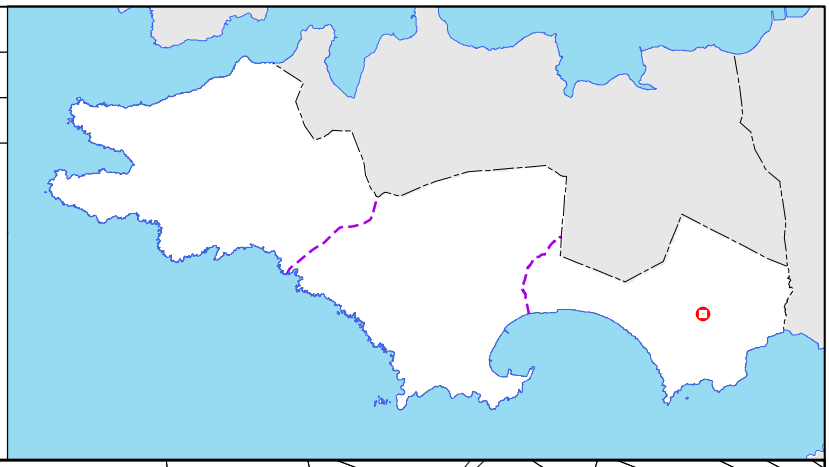

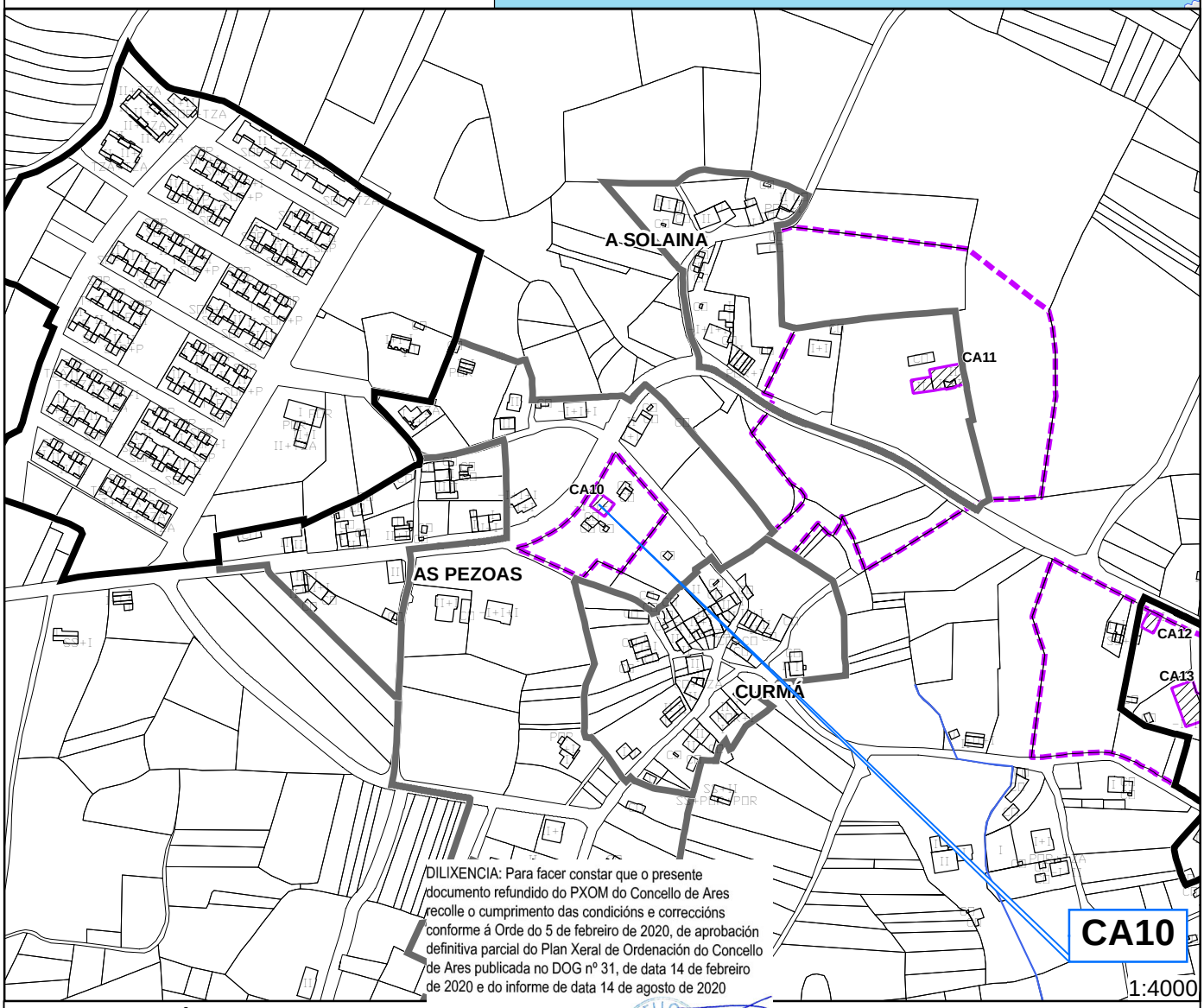

DILIXENCIA: Para facer constar que o presente documento refundido do PXOM do Concello de Ares recolle o cumprimento das condicións e correccións conforme á Orde do 5 de febreiro de 2020, de aprobación definitiva parcial do Plan Xeral de Ordenación do Concello de Ares publicada no DOG nº 31, de data 14 de febreiro de 2020 e do informe de data 14 de agosto de 2020

En Ares, a 9 de setembro de 2020

CONSERVACIÓN:

GRAO DE CONSERVACIÓN: Bo

DETERMINACIÓNS:

NIVEL DE PROTECCIÓN: GRADO III

DETERMINACIÓNS: para conservación, rehabilitación, mellora ou recuperación

Conservación, Consolidación, Restauración, Rehabilitación, Reestruturación e Ampliación

PLAN XERAL DE ORDENACION MUNICIPAL DE ARES

CATALOGO DE PATRIMONIO HISTORICO - ARTISTICO E ETNOGRAFICO

CÓDIGO: **CA11**

IDENTIFICACIÓN:

NOME:
Casa na Solaina

TITULARIDADE: Privada

TIPOLOXÍA: Arquitectura civil

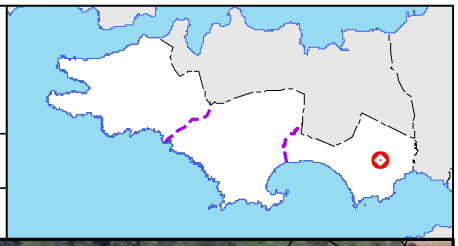

LOCALIZACIÓN:

PARROQUIA: CAAMOUCO

LUGAR: A SOLAINA

COORDENADAS UTM (ETRS 89 FUSO 29):

X: 564.154 | Y: 4.808.795

CLASE DE SOLO:
Solo de Núcleo Rural

CATEGORÍA SOLO
S.N.R./Patrimonio

ORDENANZA:
S.N.R./Patrimonio

ENDEREZO:
- - -

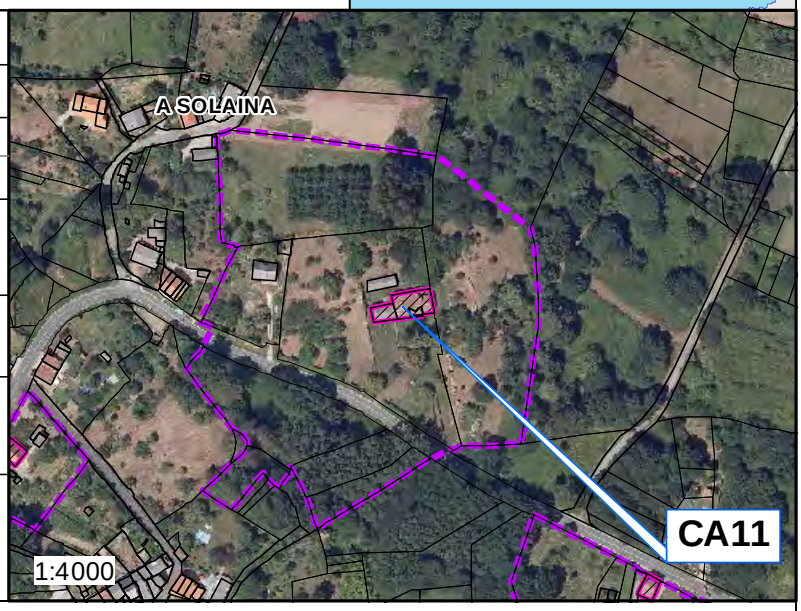

DESCRICIÓN:

Edificio de grandes dimensións de planta baixa e un andar, con cuberta a dúas augas de tella do país. Posúe unha galería de madeira centrada na fachada principal, enmarcada ós lados por ventás balconeiras, dúas a cada lado. Na planta superior aparece un corpo engadido a cuberta e centrado coa galería do primeiro andar.

DILIXENCIA: Para facer constar que o presente documento refundido do PXOM do Concello de Ares recolle o cumprimento das condicións e correccións conforme á Orde do 5 de febreiro de 2020, de aprobación definitiva parcial do Plan Xeral de Ordenación do Concello de Ares publicada no DOG nº 31, de data 14 de febreiro de 2020 e do informe de data 14 de agosto de 2020

En Ares, a 9 de setembro de 2020

PLAN XERAL DE ORDENACION MUNICIPAL DE ARES

CATALOGO DE PATRIMONIO HISTORICO - ARTISTICO E ETNOGRAFICO

CÓDIGO: **CA11**

Folla 2 de 2

PLANO Esc. 1/1.000 Nº : **5 Hoja 1 de 2**

PLANO Esc. 1/2.000 Nº : **3.2.3**

PLANO Esc. 1/5.000 Nº : **2.1 Hoja 5 de 5**

PATRIMONIO

- Fonte
- Lavadoiro
- Ben a protexer
- Contorno de protección

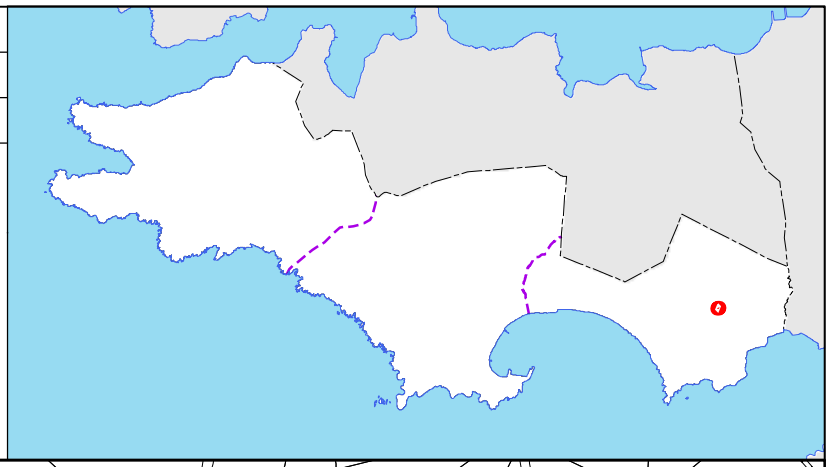

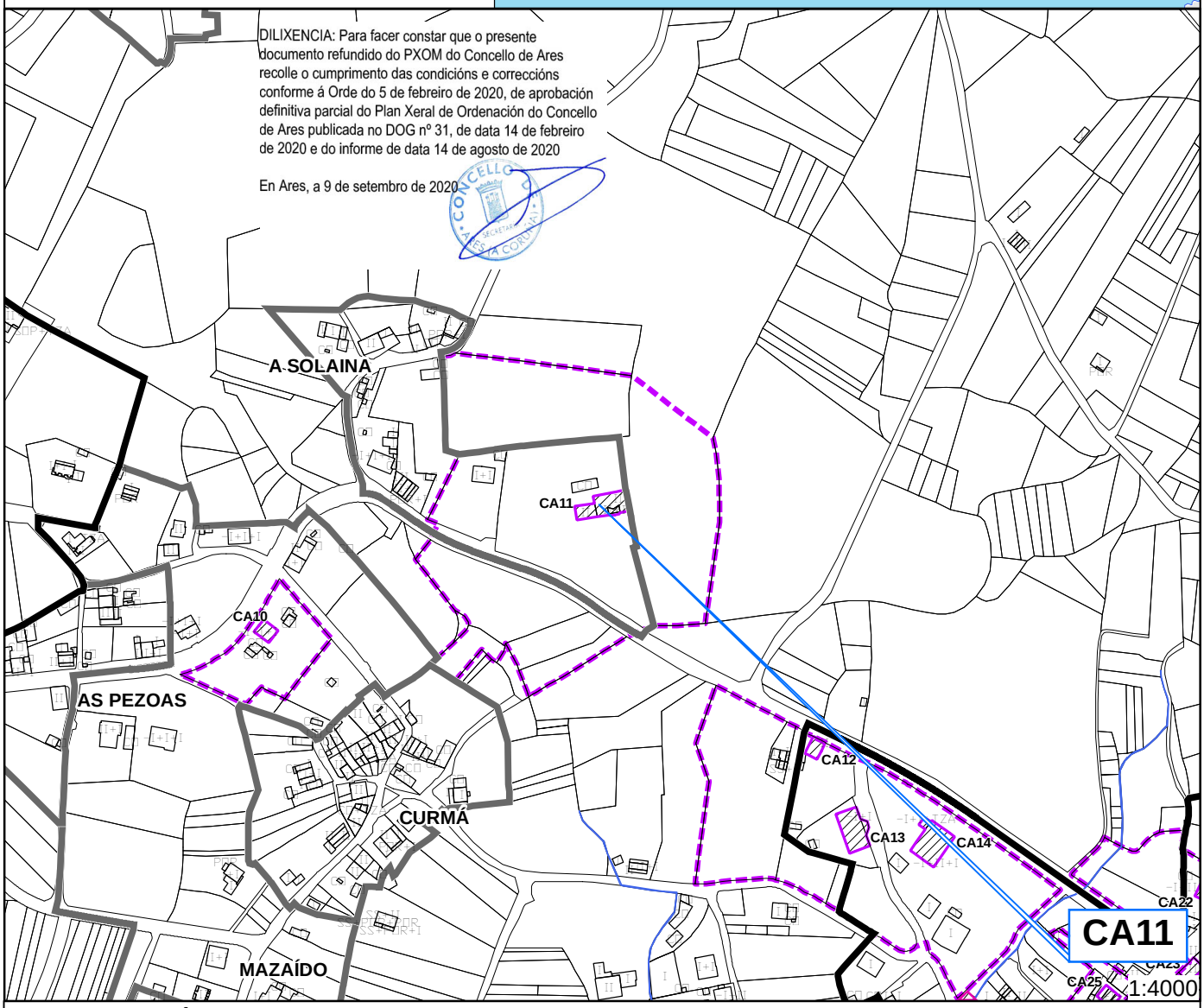

DILIXENCIA: Para facer constar que o presente documento refundido do PXOM do Concello de Ares recolle o cumprimento das condicións e correccións conforme á Orde do 5 de febreiro de 2020, de aprobación definitiva parcial do Plan Xeral de Ordenación do Concello de Ares publicada no DOG nº 31, de data 14 de febreiro de 2020 e do informe de data 14 de agosto de 2020

En Ares, a 9 de setembro de 2020

CONSERVACIÓN:

GRAO DE CONSERVACIÓN: Bo

DETERMINACIÓNS:

NIVEL DE PROTECCIÓN: GRADO II

DETERMINACIÓNS: para conservación, rehabilitación, mellora ou recuperación

Conservación, Consolidación, Restauración, Rehabilitación, Reestruturación e Ampliación

PLAN XERAL DE ORDENACION MUNICIPAL DE ARES

CATALOGO DE PATRIMONIO HISTORICO - ARTISTICO E ETNOGRAFICO

CÓDIGO: **CA12**

IDENTIFICACIÓN:

NOME:
Casa xunto Vila Santa Amalia

TITULARIDADE: Privada

TIPOLOXÍA: Arquitectura civil

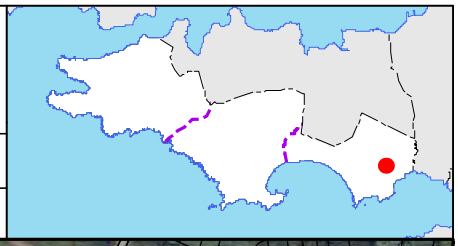

LOCALIZACIÓN:

PARROQUIA: CAAMOUCO

LUGAR: REDES

COORDENADAS UTM (ETRS 89 FUSO 29):

X: 564.283 | Y: 4.808.647

CLASE DE SOLO:
Solo Urbano

CATEGORÍA SOLO
S.U./Residencial Extensiva

ORDENANZA:
S.U./Residencial Extensiva

ENDEREZO:
- - -

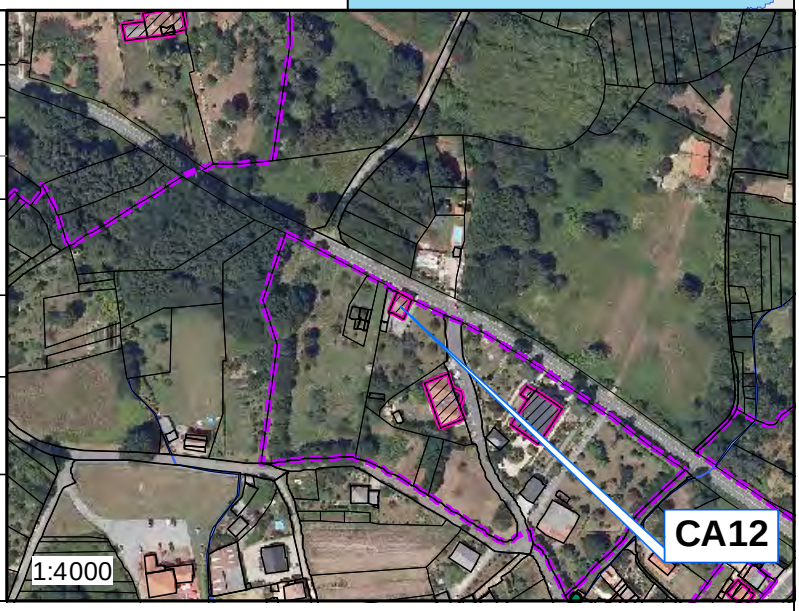

DESCRICIÓN:

DILIXENCIA: Para facer constar que o presente documento refundido do PXOM do Concello de Ares recolle o cumprimento das condicións e correccións conforme á Orde do 5 de febreiro de 2020, de aprobación definitiva parcial do Plan Xeral de Ordenación do Concello de Ares publicada no DOG nº 31, de data 14 de febreiro de 2020 e do informe de data 14 de agosto de 2020

En Ares, a 9 de setembro de 2020

PLAN XERAL DE ORDENACION MUNICIPAL DE ARES

CATALOGO DE PATRIMONIO HISTORICO - ARTISTICO E ETNOGRAFICO

CÓDIGO: **CA12**

Folla 2 de 2

PLANO Esc. 1/1.000 Nº : **5 Hoja 1 de 2**

PLANO Esc. 1/2.000 Nº : **3.2.3**

PLANO Esc. 1/5.000 Nº : **2.1 Hoja 5 de 5**

PATRIMONIO

- Fonte
- Lavadoiro
- Ben a protexer
- Contorno de protección

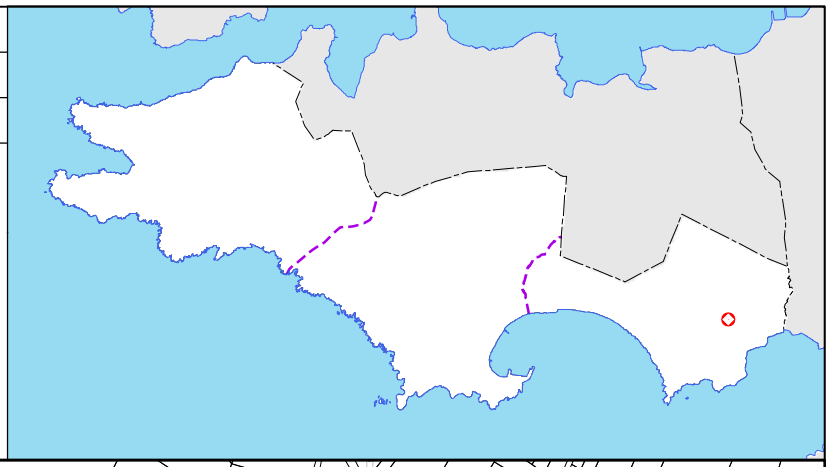

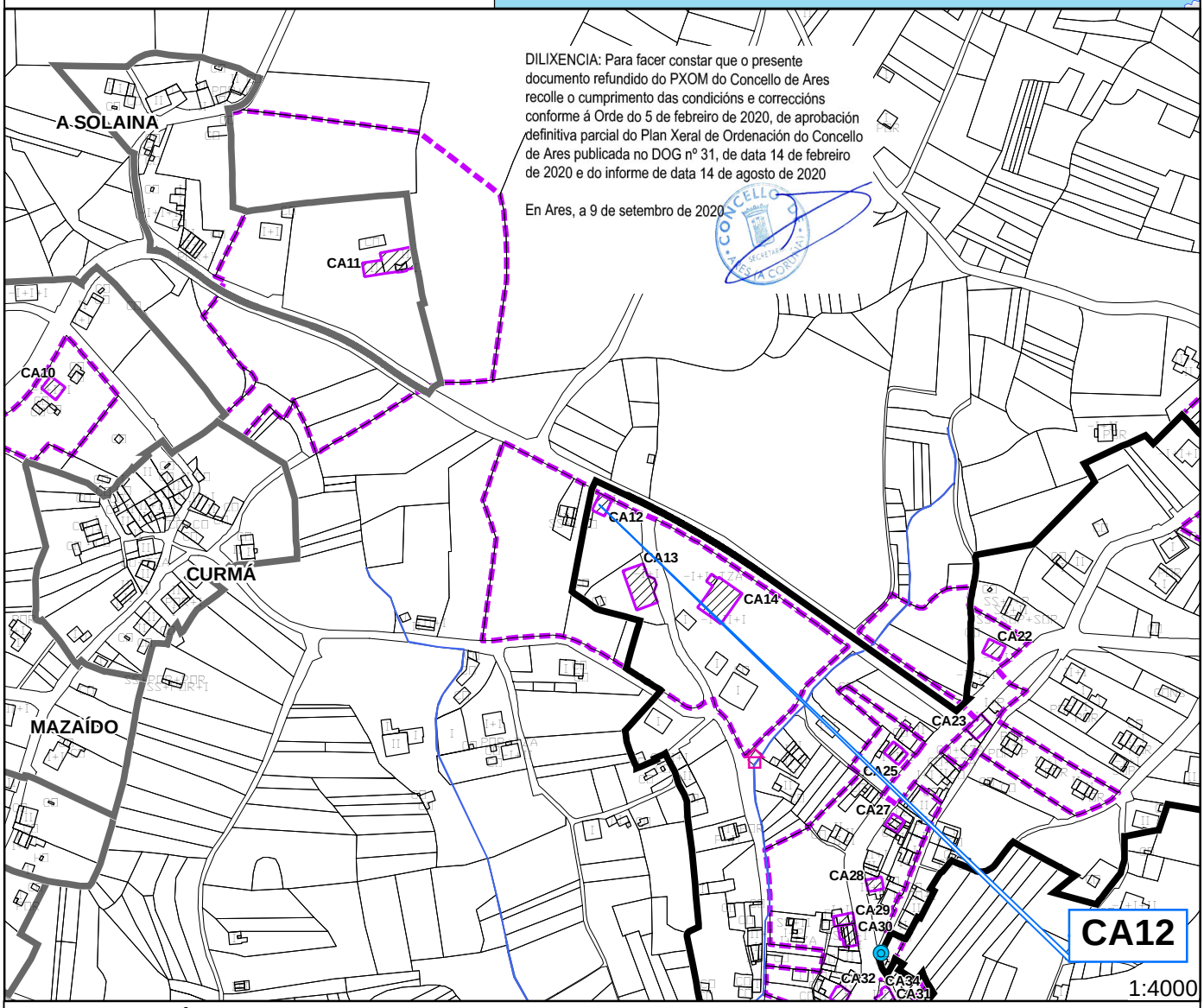

DILIXENCIA: Para facer constar que o presente documento refundido do PXOM do Concello de Ares recolle o cumprimento das condicións e correccións conforme á Orde do 5 de febreiro de 2020, de aprobación definitiva parcial do Plan Xeral de Ordenación do Concello de Ares publicada no DOG nº 31, de data 14 de febreiro de 2020 e do informe de data 14 de agosto de 2020

En Ares, a 9 de setembro de 2020

CONSERVACIÓN:

GRAO DE CONSERVACIÓN: Bo

DETERMINACIÓNS:

NIVEL DE PROTECCIÓN: GRADO II

DETERMINACIÓNS: para conservación, rehabilitación, mellora ou recuperación

Conservación, Consolidación, Restauración e Rehabilitación

PLAN XERAL DE ORDENACION MUNICIPAL DE ARES

CATALOGO DE PATRIMONIO HISTORICO - ARTISTICO E ETNOGRAFICO

CÓDIGO: **CA13**

Folla 1 de 3

IDENTIFICACIÓN:

NOME:
Agrupación Instructiva de Redes e Caamouco

TITULARIDADE: Privada Veciñal

TIPOLOXÍA: Arquitectura civil

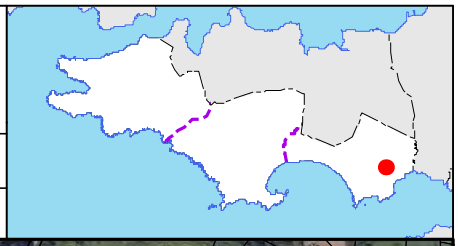

LOCALIZACIÓN:

PARROQUIA: CAAMOUCO

LUGAR: REDES

COORDENADAS UTM (ETRS 89 FUSO 29):

X: 564.307 | Y: 4.808.597

CLASE DE SOLO:
Solo Urbano

CATEGORÍA SOLO
S.U./Dotacións

ORDENANZA:
S.U./Dotacións

ENDEREZO:
- - -

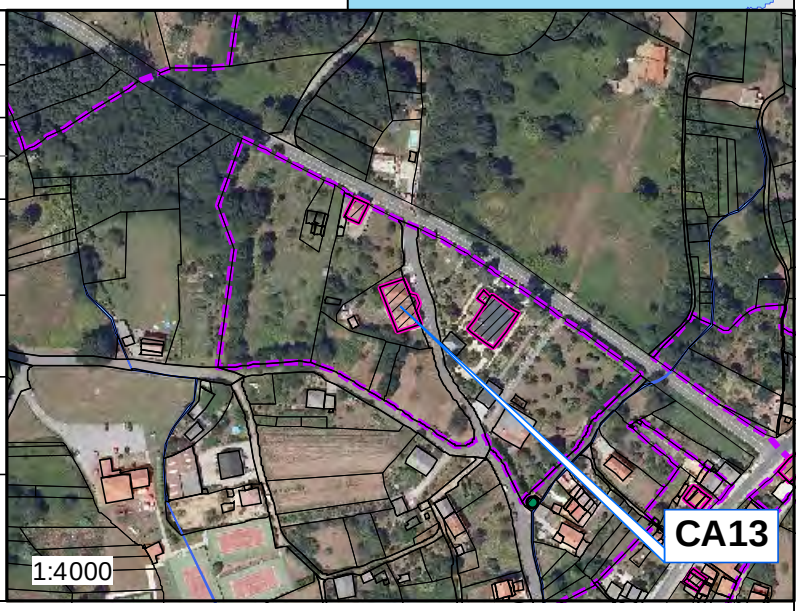

DESCRICIÓN:

Edificio de planta baixa, con dúas grandes aulas a ámbolos lados dun corredor central de acceso. A distribución é sinxela, con abundantes adornos na fachada, e materiais de calidade no seu interior. A construción, foi financiada pola Agrupación Instrutiva de Redes e Caamouco dende a Habana. O custo total da obra foi de 18.760 pts. e tiña que facerse de acordo as instrucións dadas no Prego de Condicións do proxecto, chegado dende a Habana, tanto das dimensións do edificio coma do tipo de materiais que tiña que levar. Hoxendía o edificio perdeu a súa función orixinal i está sendo usado coma centro cultural da parroquia de Caamouco. Estado de conservación, moi bó.

DILIXENCIA: Para facer constar que o presente documento refundido do PXOM do Concello de Ares recolle o cumprimento das condicións e correccións conforme á Orde do 5 de febreiro de 2020, de aprobación definitiva parcial do Plan Xeral de Ordenación do Concello de Ares publicada no DOG nº 31, de data 14 de febreiro de 2020 e do informe de data 14 de agosto de 2020

En Ares, a 9 de setembro de 2020

PLAN XERAL DE ORDENACION MUNICIPAL DE ARES

CATALOGO DE PATRIMONIO HISTORICO - ARTISTICO E ETNOGRAFICO

CÓDIGO: **CA13**

Folla 2 de 3

PLANO Esc. 1/1.000 Nº : **5 Hoja 1 de 2**

PLANO Esc. 1/2.000 Nº : **3.2.3**

PLANO Esc. 1/5.000 Nº : **2.1 Hoja 5 de 5**

PATRIMONIO

- Fonte
- Lavadoiro
- Ben a protexer
- Contorno de protección

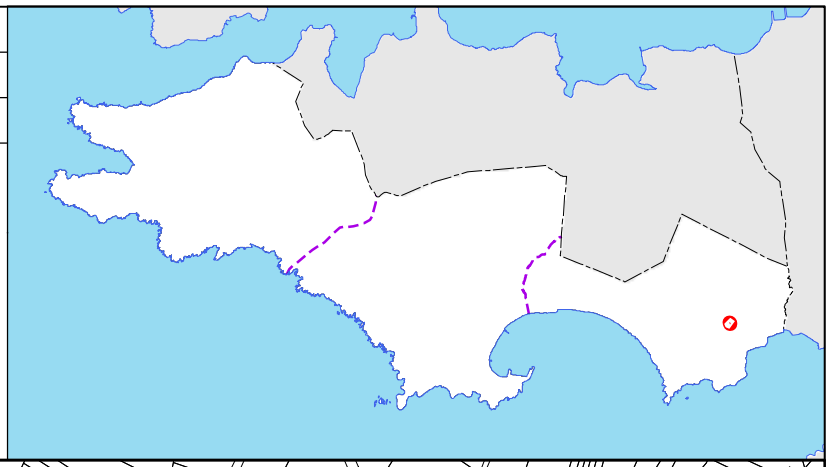

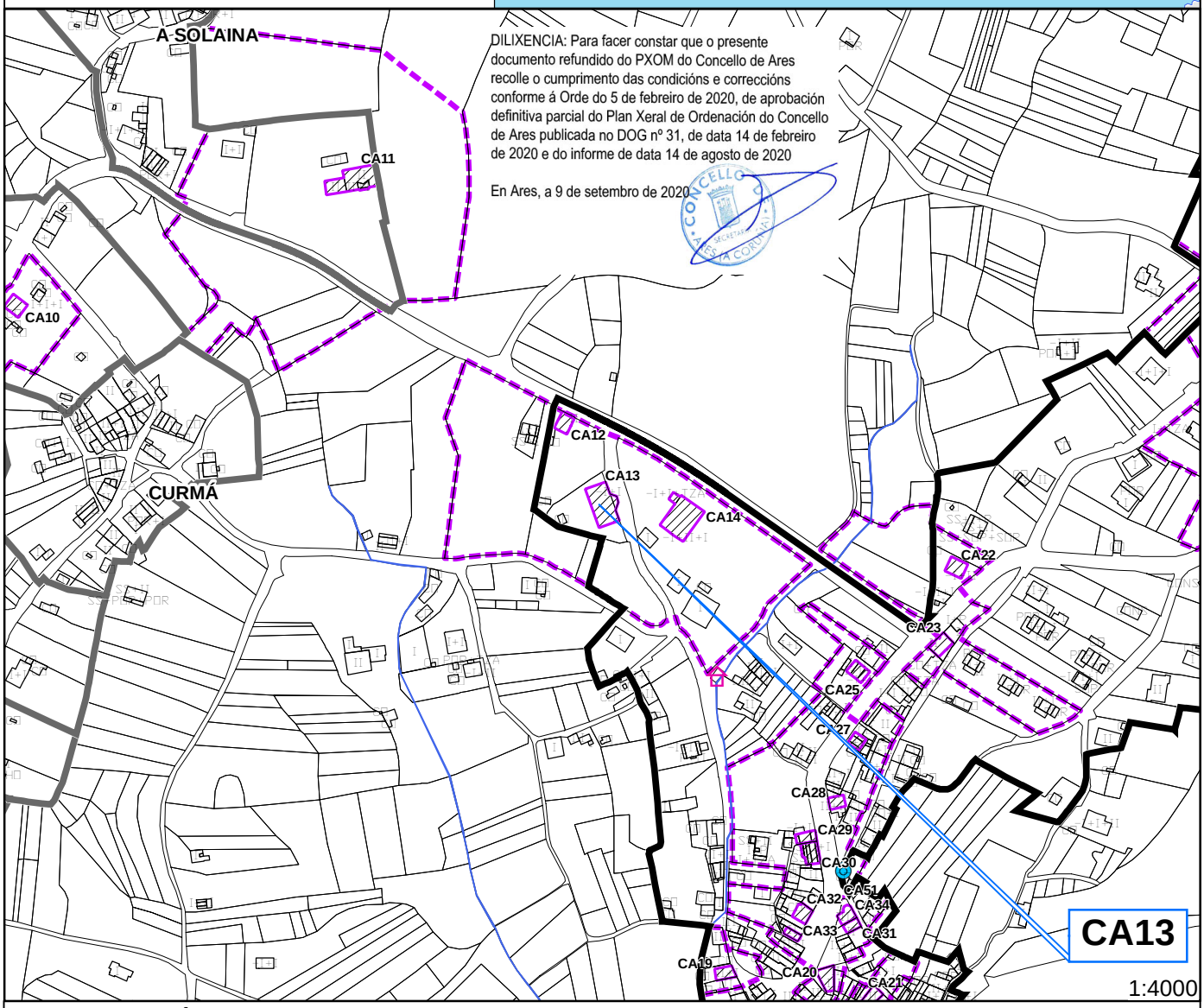

DILIXENCIA: Para facer constar que o presente documento refundido do PXOM do Concello de Ares recolle o cumprimento das condicións e correccións conforme á Orde do 5 de febreiro de 2020, de aprobación definitiva parcial do Plan Xeral de Ordenación do Concello de Ares publicada no DOG nº 31, de data 14 de febreiro de 2020 e do informe de data 14 de agosto de 2020

En Ares, a 9 de setembro de 2020

CONSERVACIÓN:

GRAO DE CONSERVACIÓN: Bo

DETERMINACIÓNS:

NIVEL DE PROTECCIÓN: GRADO II

DETERMINACIÓNS: para conservación, rehabilitación, mellora ou recuperación

Conservación, Consolidación, Restauración e Rehabilitación

ANEXO IMAXES:

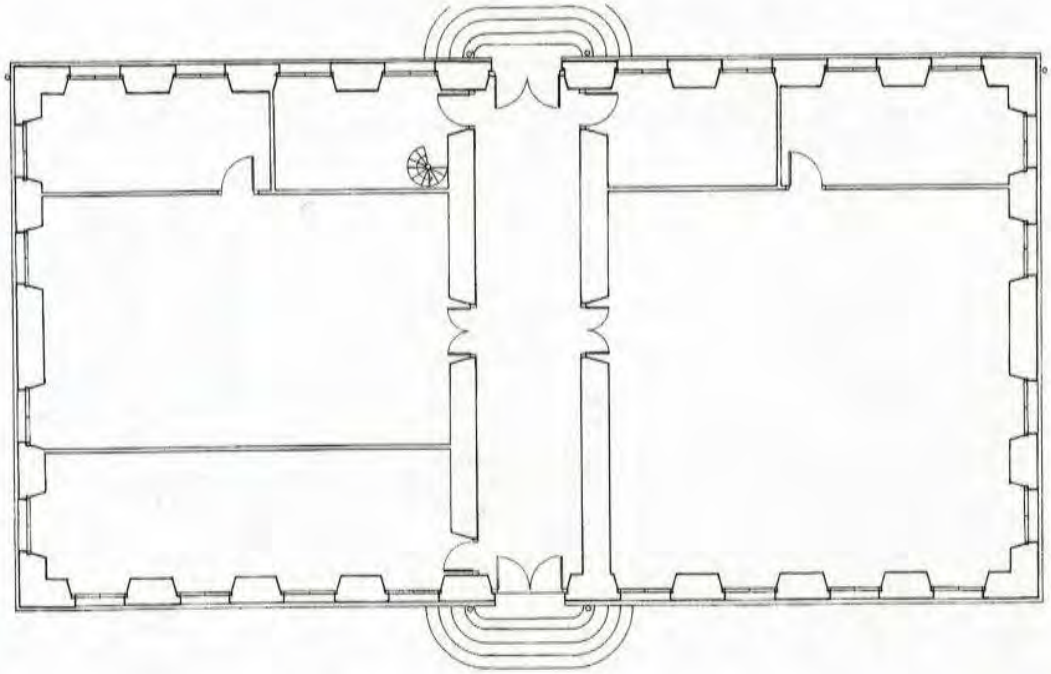

(A)



(B)

DILIXENCIA: Para facer constar que o presente documento refundido do PXOM do Concello de Ares recolle o cumprimento das condicións e correccións conforme á Orde do 5 de febreiro de 2020, de aprobación definitiva parcial do Plan Xeral de Ordenación do Concello de Ares publicada no DOG nº 31, de data 14 de febreiro de 2020 e do informe de data 14 de agosto de 2020

En Ares, a 9 de setembro de 2020

CONCELLO DE ARES · SECRETARÍA · A CORUÑA

PLAN XERAL DE ORDENACION MUNICIPAL DE ARES

CATALOGO DE PATRIMONIO HISTORICO - ARTISTICO E ETNOGRAFICO

CÓDIGO: **CA14**

Folla 1 de 2

IDENTIFICACIÓN:

NOME:
Vila Santa Amalia

TITULARIDADE: Privada

TIPOLOXÍA: Arquitectura civil

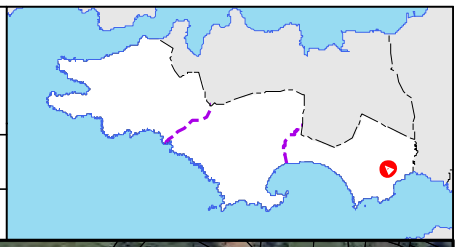

LOCALIZACIÓN:

PARROQUIA: CAAMOUCO

LUGAR: REDES

COORDENADAS UTM (ETRS 89 FUSO 29):

X: 564.355 | Y: 4.808.589

CLASE DE SOLO:
Solo Urbano

CATEGORÍA SOLO
S.U./Residencial Extensiva

ORDENANZA:
S.U./Residencial Extensiva

ENDEREZO:
Calle Paralelo nº 03

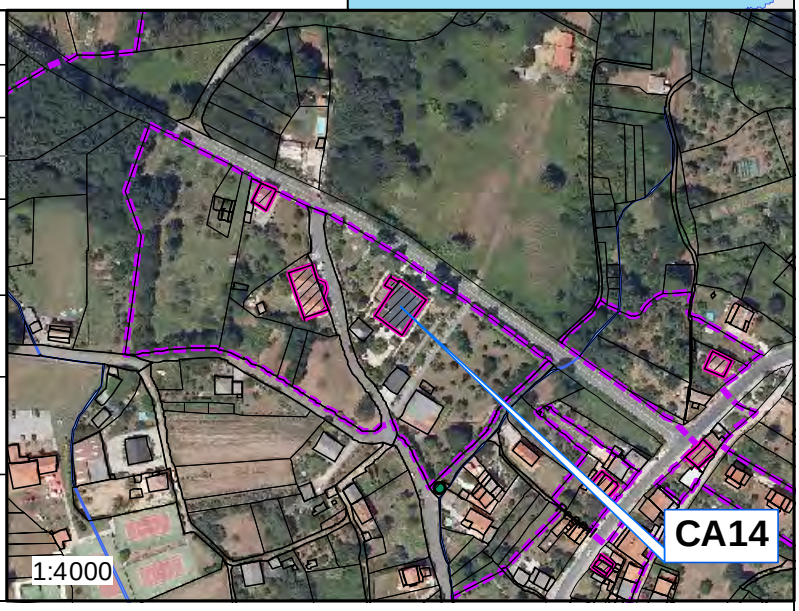

DESCRICIÓN:

Monumental casa de estilo indiano, de tres plantas. Na fachada principal vense distintas tipoloxías e tamaños de vans, decreciendo en ornamentación e dimensións según aumenta a altura. A entrada presenta un voladizo de forxa e vidro. Interesante contraste de cor entre o granate do fondo e o gris claro dos esquinais, cornisas e vans. Na parte lateral hai unha galería de carpintería branca de enormes dimensións soportada por pilares con capiteles xeométricos. Todo o conxunto está rodeado por un frondoso e coidado xardín.

DILIXENCIA: Para facer constar que o presente documento refundido do PXOM do Concello de Ares recolle o cumprimento das condicións e correccións conforme á Orde do 5 de febreiro de 2020, de aprobación definitiva parcial do Plan Xeral de Ordenación do Concello de Ares publicada no DOG nº 31, de data 14 de febreiro de 2020 e do informe de data 14 de agosto de 2020

En Ares, a 9 de setembro de 2020

PLAN XERAL DE ORDENACION MUNICIPAL DE ARES

CATALOGO DE PATRIMONIO HISTORICO - ARTISTICO E ETNOGRAFICO

CÓDIGO: **CA14**

Folla 2 de 2

PLANO Esc. 1/1.000 Nº : **5 Hoja 1 de 2**

PLANO Esc. 1/2.000 Nº : **3.2.3**

PLANO Esc. 1/5.000 Nº : **2.1 Hoja 5 de 5**

PATRIMONIO

- Fonte
- Lavadoiro
- Ben a protexer
- Contorno de protección

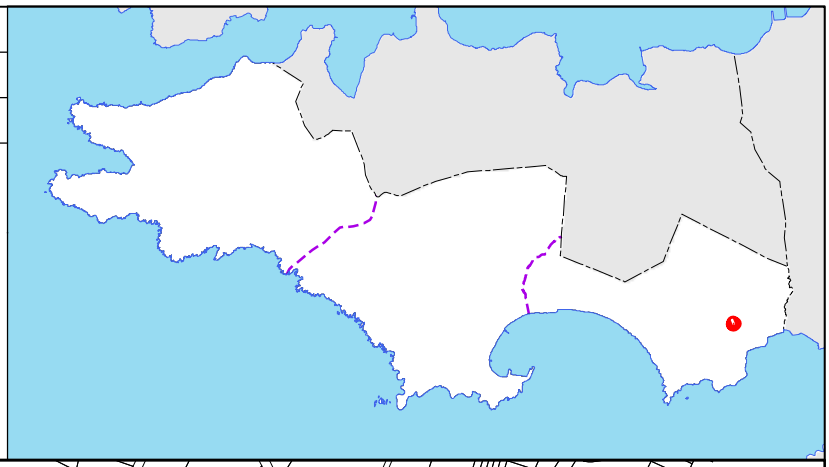

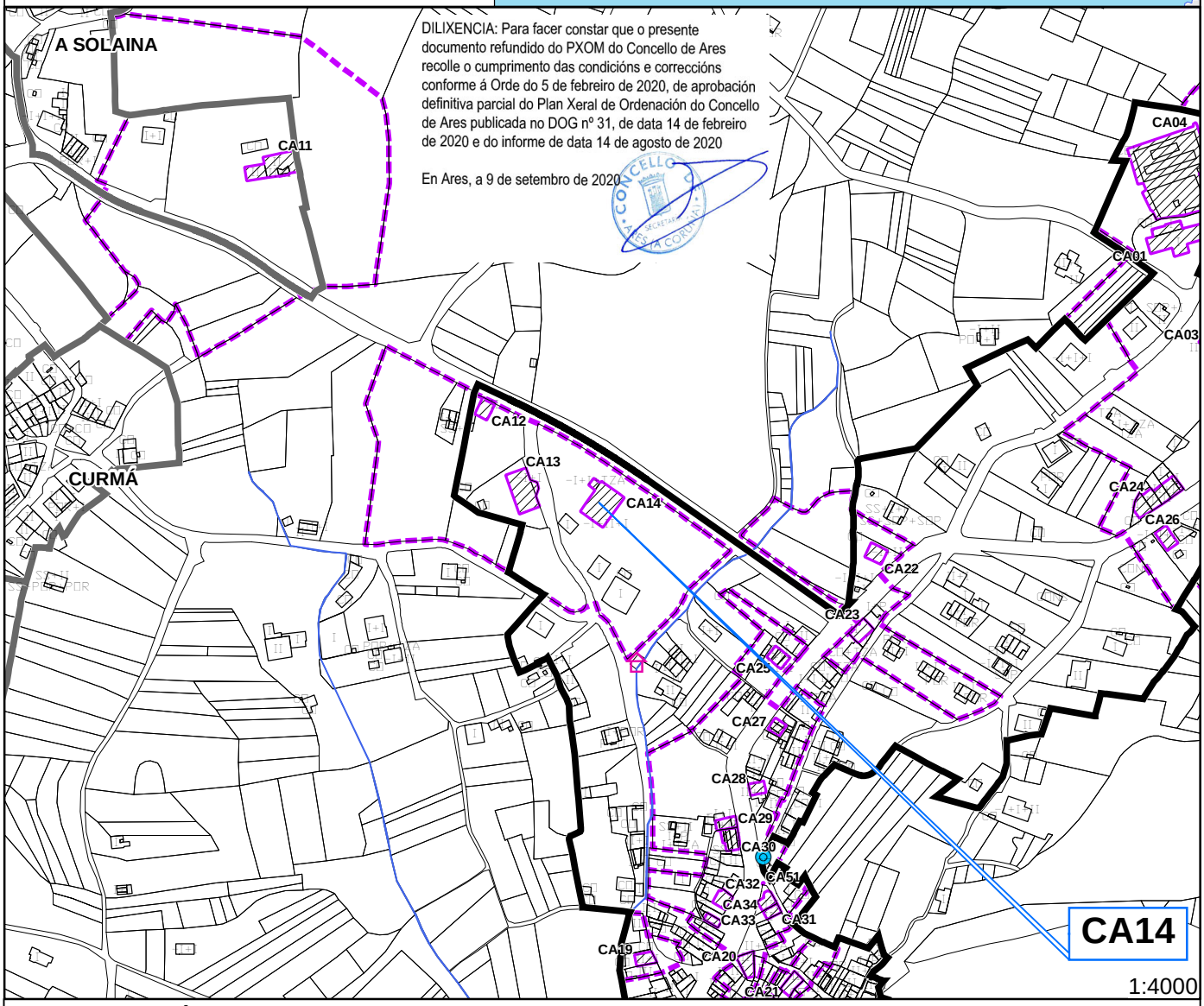

DILIXENCIA: Para facer constar que o presente documento refundido do PXOM do Concello de Ares recolle o cumprimento das condicións e correccións conforme á Orde do 5 de febreiro de 2020, de aprobación definitiva parcial do Plan Xeral de Ordenación do Concello de Ares publicada no DOG nº 31, de data 14 de febreiro de 2020 e do informe de data 14 de agosto de 2020

En Ares, a 9 de setembro de 2020

CONSERVACIÓN:

GRAO DE CONSERVACIÓN: Bo

DETERMINACIÓNS:

NIVEL DE PROTECCIÓN: GRADO II

DETERMINACIÓNS: para conservación, rehabilitación, mellora ou recuperación

Conservación, Consolidación, Restauración e Rehabilitación

PLAN XERAL DE ORDENACION MUNICIPAL DE ARES

CATALOGO DE PATRIMONIO HISTORICO - ARTISTICO E ETNOGRAFICO

CÓDIGO: **CA15**

IDENTIFICACIÓN:

NOME:
Casa na Praza do Pedregal nº 1

TITULARIDADE: Privada

TIPOLOXÍA: Arquitectura civil

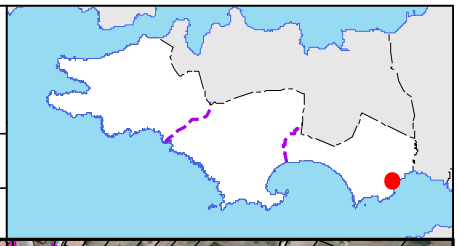

LOCALIZACIÓN:

PARROQUIA: CAAMOUCO

LUGAR: REDES

COORDENADAS UTM (ETRS 89 FUSO 29):

X: 564.462 | Y: 4.808.239

CLASE DE SOLO:
Solo Urbano

CATEGORÍA SOLO
S.U./Casco Antigo

ORDENANZA:
S.U./Casco Antigo

ENDEREZO:
Praza do Pedregal nº 01

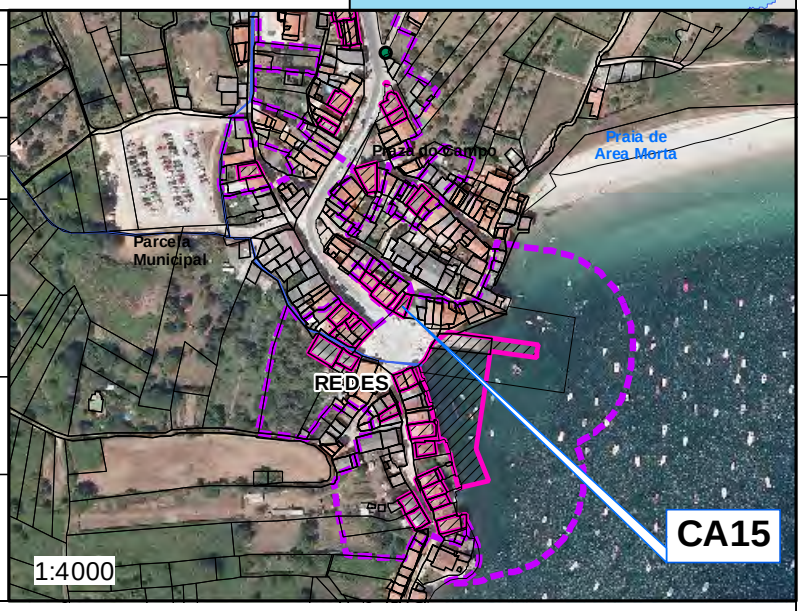

DESCRICIÓN:

Edificio entre medianeiras composto de pranta baixa e un andar. Os muros son de pedra con cantería nos ocos de fachada. Na fachada do primeiro andar ubícase unha galería de madeira decorada na parte superior.

DILIXENCIA: Para facer constar que o presente documento refundido do PXOM do Concello de Ares recolle o cumprimento das condicións e correccións conforme á Orde do 5 de febreiro de 2020, de aprobación definitiva parcial do Plan Xeral de Ordenación do Concello de Ares publicada no DOG nº 31, de data 14 de febreiro de 2020 e do informe de data 14 de agosto de 2020

En Ares, a 9 de setembro de 2020

PLAN XERAL DE ORDENACION MUNICIPAL DE ARES

CATALOGO DE PATRIMONIO HISTORICO - ARTISTICO E ETNOGRAFICO

CÓDIGO: **CA15**

Folla 2 de 3

PLANO Esc. 1/1.000 Nº : **5 Hoja 2 de 2**

PLANO Esc. 1/2.000 Nº : **3.2.3**

PLANO Esc. 1/5.000 Nº : **2.1 Hoja 5 de 5**

PATRIMONIO

- Fonte
- Lavadoiro
- Ben a protexer
- Contorno de protección

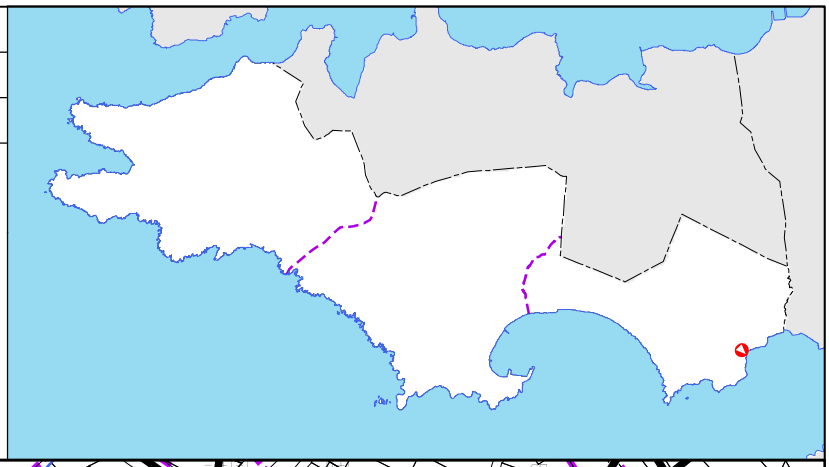

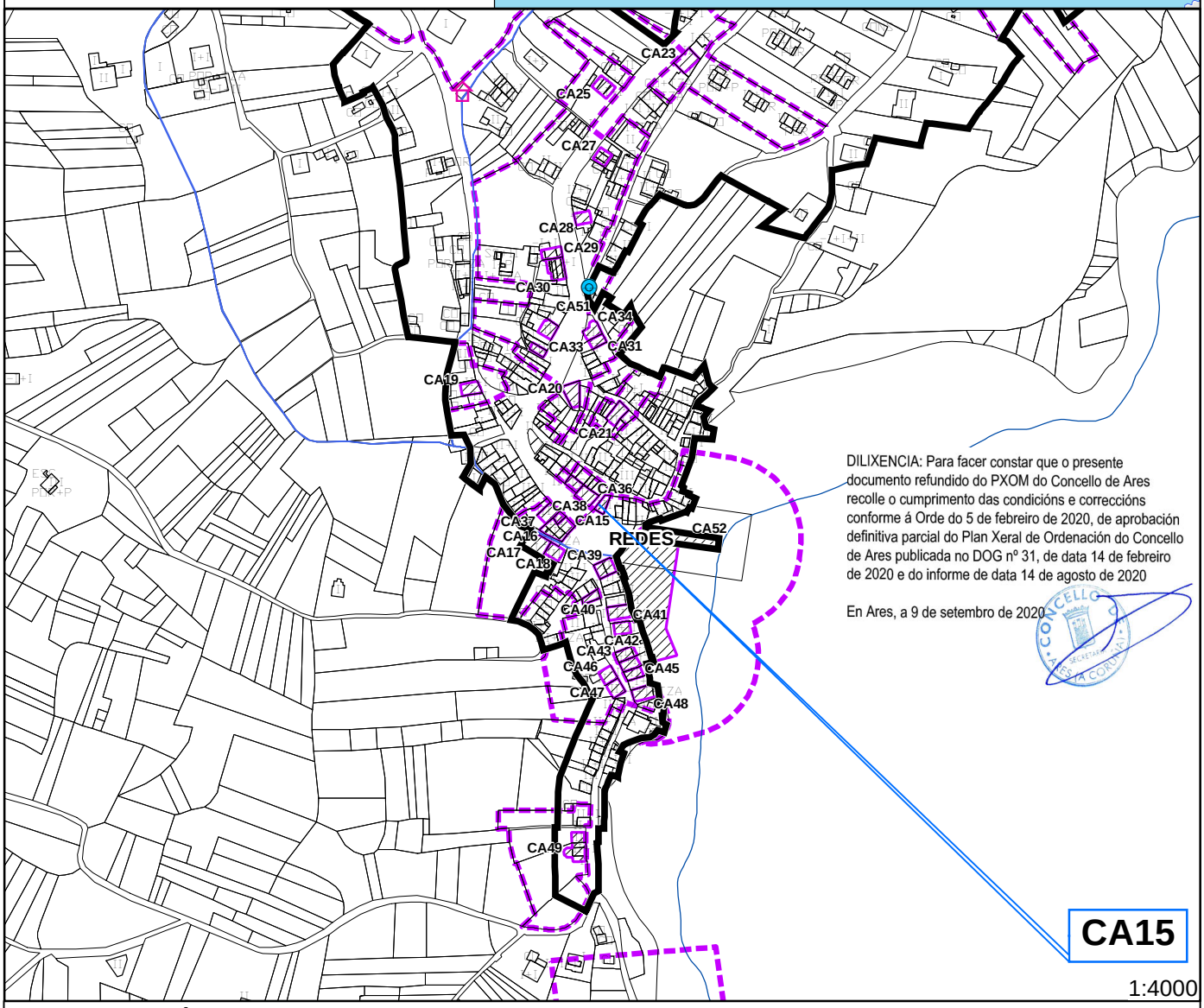

DILIXENCIA: Para facer constar que o presente documento refundido do PXOM do Concello de Ares recolle o cumprimento das condicións e correccións conforme á Orde do 5 de febreiro de 2020, de aprobación definitiva parcial do Plan Xeral de Ordenación do Concello de Ares publicada no DOG nº 31, de data 14 de febreiro de 2020 e do informe de data 14 de agosto de 2020

En Ares, a 9 de setembro de 2020

CONSERVACIÓN:

GRAO DE CONSERVACIÓN: Bo

DETERMINACIÓNS:

NIVEL DE PROTECCIÓN: GRADO II

DETERMINACIÓNS: para conservación, rehabilitación, mellora ou recuperación

Conservación, Consolidación, Restauración e Rehabilitación

ANEXO IMAXES:

DILIXENCIA: Para facer constar que o presente documento refundido do PXOM do Concello de Ares recolle o cumprimento das condicións e correccións conforme á Orde do 5 de febreiro de 2020, de aprobación definitiva parcial do Plan Xeral de Ordenación do Concello de Ares publicada no DOG nº 31, de data 14 de febreiro de 2020 e do informe de data 14 de agosto de 2020

En Ares, a 9 de setembro de 2020

CONCELLO DE ARES · SECRETARIA CORPORATIVA

PLAN XERAL DE ORDENACION MUNICIPAL DE ARES

CATALOGO DE PATRIMONIO HISTORICO - ARTISTICO E ETNOGRAFICO

CÓDIGO: **CA16**

IDENTIFICACIÓN:

NOME:
Casa na Praza do Pedregal nº 2

TITULARIDADE: Privada

TIPOLOXÍA: Arquitectura civil

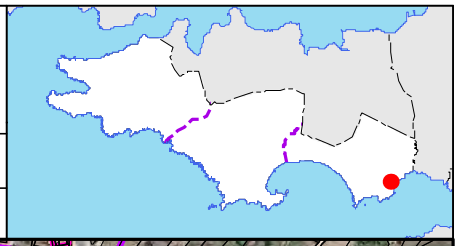

LOCALIZACIÓN:

PARROQUIA: CAAMOUCO

LUGAR: REDES

COORDENADAS UTM (ETRS 89 FUSO 29):

X: 564.435 | Y: 4.808.224

CLASE DE SOLO:
Solo Urbano

CATEGORÍA SOLO
S.U./Casco Antigo

ORDENANZA:
S.U./Casco Antigo

ENDEREZO:
Praza do Pedregal nº 02

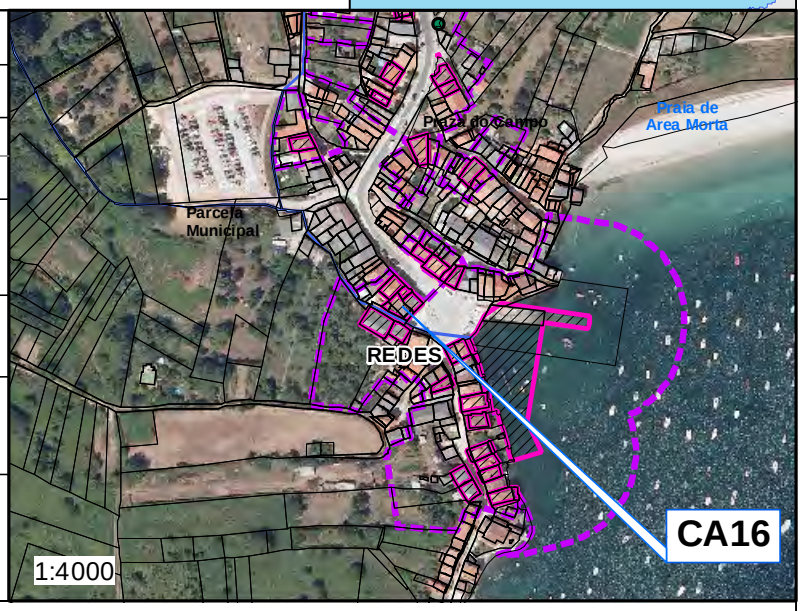

DESCRICIÓN:

Construción do primeiro tercio do século XX, sen estilo definido, atípica na comarca. Trátase dunha casa particular de dúas plantas con ornamentación de oríxes modernistas realizada en cemento. Ten unha interesante galería nunha das fachadas.

DILIXENCIA: Para facer constar que o presente documento refundido do PXOM do Concello de Ares recolle o cumprimento das condicións e correccións conforme á Orde do 5 de febreiro de 2020, de aprobación definitiva parcial do Plan Xeral de Ordenación do Concello de Ares publicada no DOG nº 31, de data 14 de febreiro de 2020 e do informe de data 14 de agosto de 2020

En Ares, a 9 de setembro de 2020

PLAN XERAL DE ORDENACION MUNICIPAL DE ARES

CATALOGO DE PATRIMONIO HISTORICO - ARTISTICO E ETNOGRAFICO

CÓDIGO: **CA16**

Folla 2 de 3

PLANO Esc. 1/1.000 Nº : **5 Hoja 2 de 2**

PLANO Esc. 1/2.000 Nº : **3.2.3**

PLANO Esc. 1/5.000 Nº : **2.1 Hoja 5 de 5**

PATRIMONIO

- Fonte
- Lavadoiro
- Ben a protexer
- Contorno de protección

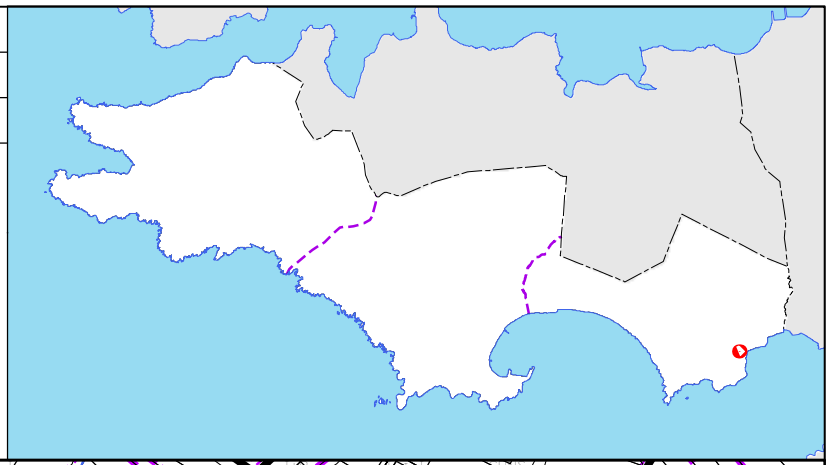

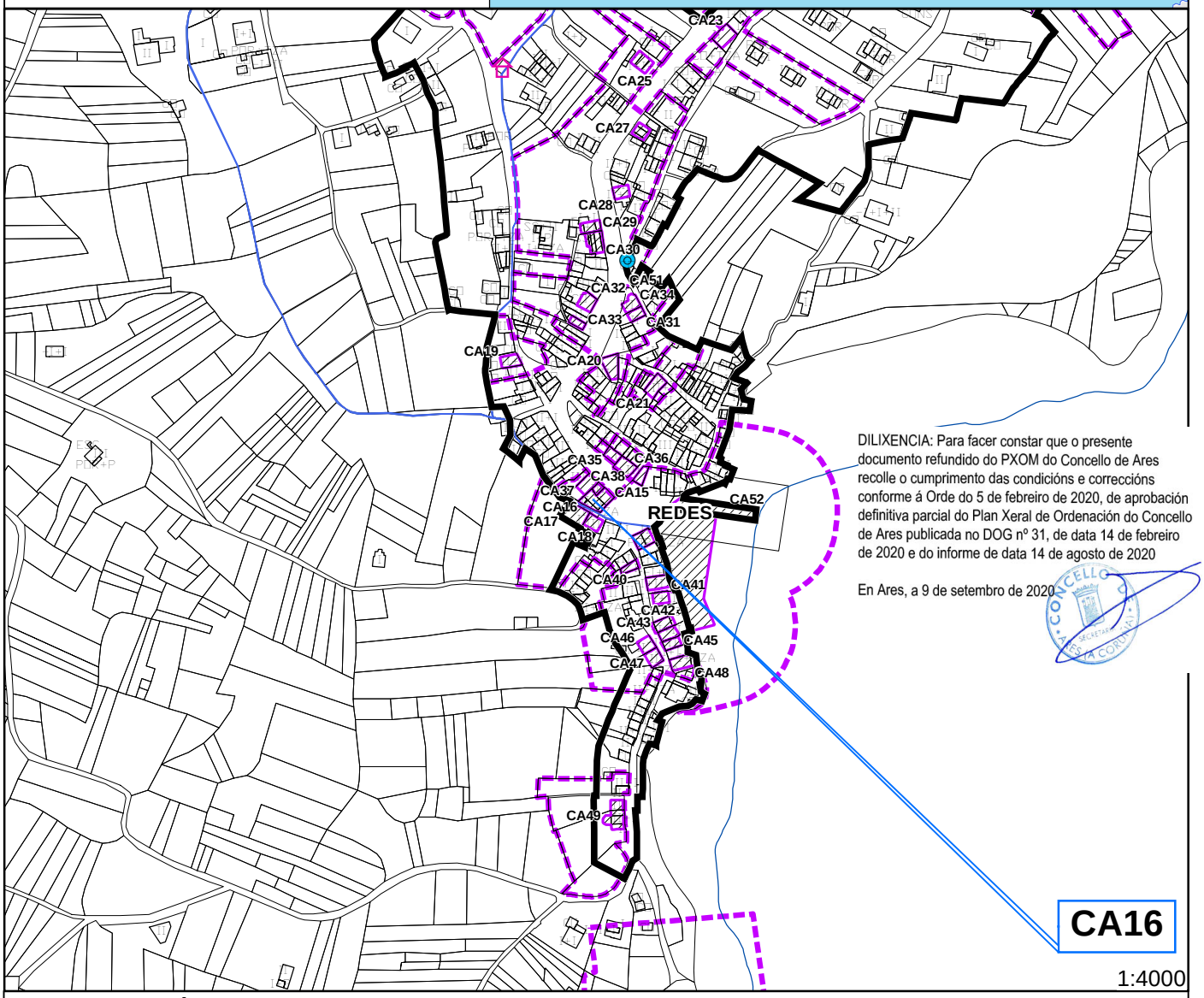

DILIXENCIA: Para facer constar que o presente documento refundido do PXOM do Concello de Ares recolle o cumprimento das condicións e correccións conforme á Orde do 5 de febreiro de 2020, de aprobación definitiva parcial do Plan Xeral de Ordenación do Concello de Ares publicada no DOG nº 31, de data 14 de febreiro de 2020 e do informe de data 14 de agosto de 2020

En Ares, a 9 de setembro de 2020

CONSERVACIÓN:

GRAO DE CONSERVACIÓN: Bo

DETERMINACIÓNS:

NIVEL DE PROTECCIÓN: GRADO II

DETERMINACIÓNS: para conservación, rehabilitación, mellora ou recuperación

Conservación, Consolidación, Restauración e Rehabilitación

ANEXO IMAXES:

DILIXENCIA: Para facer constar que o presente documento refundido do PXOM do Concello de Ares recolle o cumprimento das condicións e correccións conforme á Orde do 5 de febreiro de 2020, de aprobación definitiva parcial do Plan Xeral de Ordenación do Concello de Ares publicada no DOG nº 31, de data 14 de febreiro de 2020 e do informe de data 14 de agosto de 2020

En Ares, a 9 de setembro de 2020

PLAN XERAL DE ORDENACION MUNICIPAL DE ARES

CATALOGO DE PATRIMONIO HISTORICO - ARTISTICO E ETNOGRAFICO

CÓDIGO: **CA17**

IDENTIFICACIÓN:

NOME:
Casa na Praza do Pedregal nº 4

TITULARIDADE: Privada

TIPOLOXÍA: Arquitectura civil

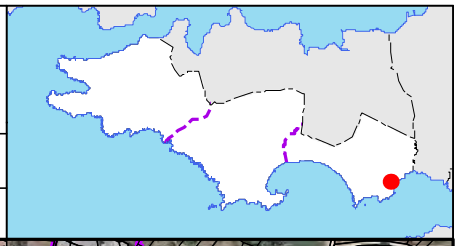

LOCALIZACIÓN:

PARROQUIA: CAAMOUCO

LUGAR: REDES

COORDENADAS UTM (ETRS 89 FUSO 29):

X: 564.421 | Y: 4.808.215

CLASE DE SOLO:
Solo Urbano

CATEGORÍA SOLO
S.U./Casco Antigo

ORDENANZA:
S.U./Casco Antigo

ENDEREZO:
Praza do Pedregal nº 04

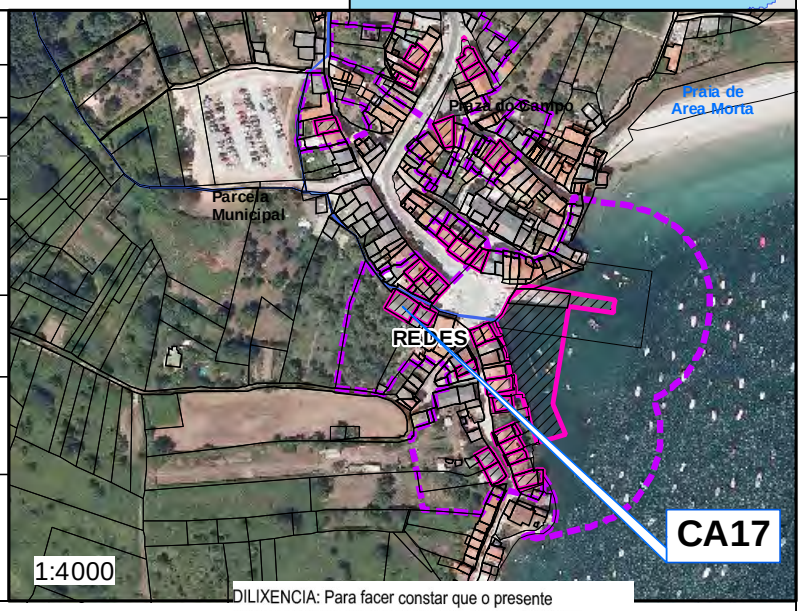

DESCRICIÓN:

Edificio de planta baixa, de seis vans, cos dinteis decorados.

DILIXENCIA: Para facer constar que o presente documento refundido do PXOM do Concello de Ares recolle o cumprimento das condicións e correccións conforme á Orde do 5 de febreiro de 2020, de aprobación definitiva parcial do Plan Xeral de Ordenación do Concello de Ares publicada no DOG nº 31, de data 14 de febreiro de 2020 e do informe de data 14 de agosto de 2020

En Ares, a 9 de setembro de 2020

Calquera actuación que se leve a cabo nos elementos incluídos no Catálogo (independentemente do seu grao de protección), localizados en terreos de dominio público marítimo terrestre ou na súa zona de protección, quedará suxeita ao establecido nos artigos 24, 25 ou na Disposición Transitoria Cuarta da Lei 22/1988 de Costas.

PLAN XERAL DE ORDENACION MUNICIPAL DE ARES

CATALOGO DE PATRIMONIO HISTORICO - ARTISTICO E ETNOGRAFICO

CÓDIGO: **CA17**

Folla 2 de 2

PLANO Esc. 1/1.000 Nº : **5 Hoja 2 de 2**

PLANO Esc. 1/2.000 Nº : **3.2.3**

PLANO Esc. 1/5.000 Nº : **2.1 Hoja 5 de 5**

PATRIMONIO

- Fonte
- Lavadoiro
- Ben a protexer
- Contorno de protección

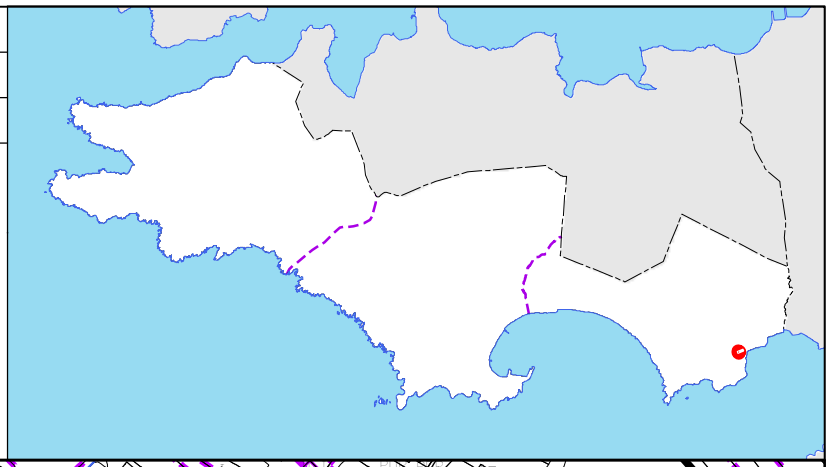

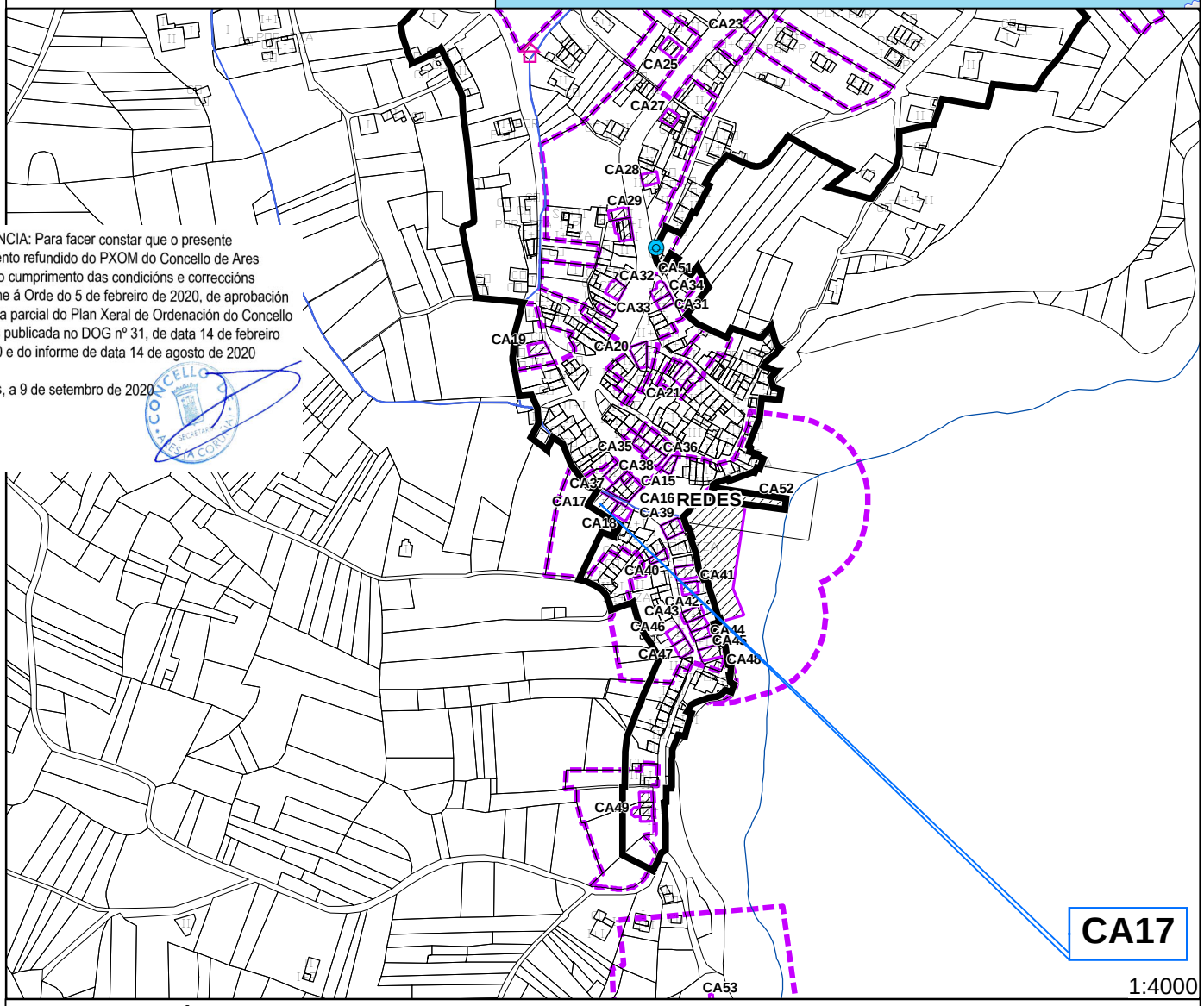

DILIXENCIA: Para facer constar que o presente documento refundido do PXOM do Concello de Ares recolle o cumprimento das condicións e correccións conforme á Orde do 5 de febreiro de 2020, de aprobación definitiva parcial do Plan Xeral de Ordenación do Concello de Ares publicada no DOG nº 31, de data 14 de febreiro de 2020 e do informe de data 14 de agosto de 2020

En Ares, a 9 de setembro de 2020

CONSERVACIÓN:

GRAO DE CONSERVACIÓN: Bo

DETERMINACIÓNS:

NIVEL DE PROTECCIÓN: GRADO II

DETERMINACIÓNS: para conservación, rehabilitación, mellora ou recuperación

Conservación, Consolidación, Restauración e Rehabilitación

PLAN XERAL DE ORDENACION MUNICIPAL DE ARES

CATALOGO DE PATRIMONIO HISTORICO - ARTISTICO E ETNOGRAFICO

CÓDIGO: **CA18**

IDENTIFICACIÓN:

NOME:
Casa na Praza do Pedregal nº 6

TITULARIDADE: Privada

TIPOLOXÍA: Arquitectura civil

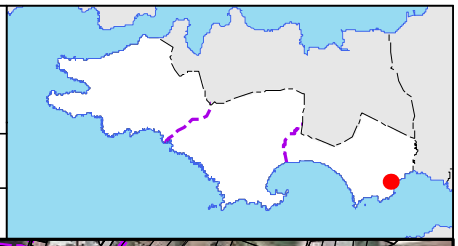

LOCALIZACIÓN:

PARROQUIA: CAAMOUCO

LUGAR: REDES

COORDENADAS UTM (ETRS 89 FUSO 29):

X: 564.433 | Y: 4.808.210

CLASE DE SOLO:
Solo Urbano

CATEGORÍA SOLO
S.U./Casco Antigo

ORDENANZA:
S.U./Casco Antigo

ENDEREZO:
Praza do Pedregal nº 06

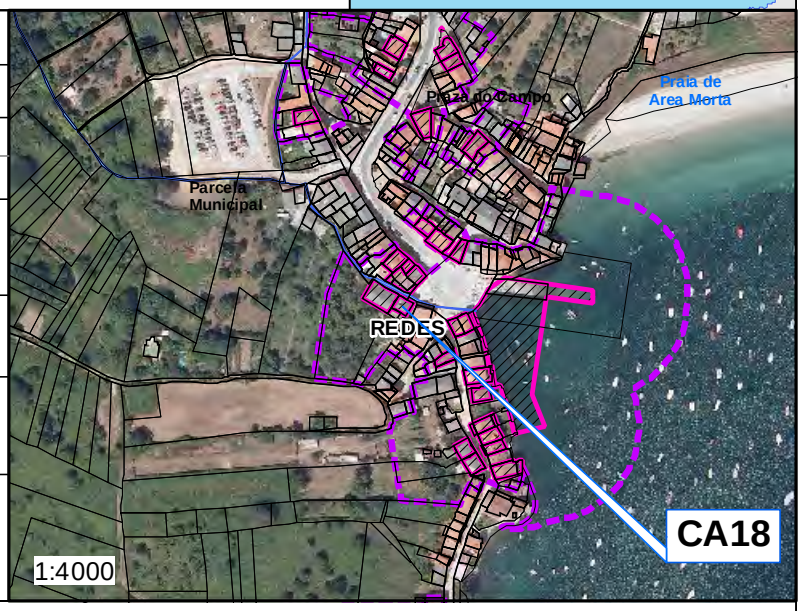

DESCRICIÓN:

Edificio de planta baixa e dous andares, sendo o último engadido o resto do edificio. Destacan as ménsulas de pedra que sostén o balcón tamén de lousa de pedra con baranda de ferro forxado da planta primeira. Ten un pequeno espazo pechado cunha pequena baranda que o separa da praza.

DILIXENCIA: Para facer constar que o presente documento refundido do PXOM do Concello de Ares recolle o cumprimento das condicións e correccións conforme á Orde do 5 de febreiro de 2020, de aprobación definitiva parcial do Plan Xeral de Ordenación do Concello de Ares publicada no DOG nº 31, de data 14 de febreiro de 2020 e do informe de data 14 de agosto de 2020

En Ares, a 9 de setembro de 2020

PLAN XERAL DE ORDENACION MUNICIPAL DE ARES

CATALOGO DE PATRIMONIO HISTORICO - ARTISTICO E ETNOGRAFICO

CÓDIGO: **CA18**

Folla 2 de 2

PLANO Esc. 1/1.000 Nº : **5 Hoja 2 de 2**

PLANO Esc. 1/2.000 Nº : **3.2.3**

PLANO Esc. 1/5.000 Nº : **2.1 Hoja 5 de 5**

PATRIMONIO

- Fonte
- Lavadoiro
- Ben a protexer
- Contorno de protección

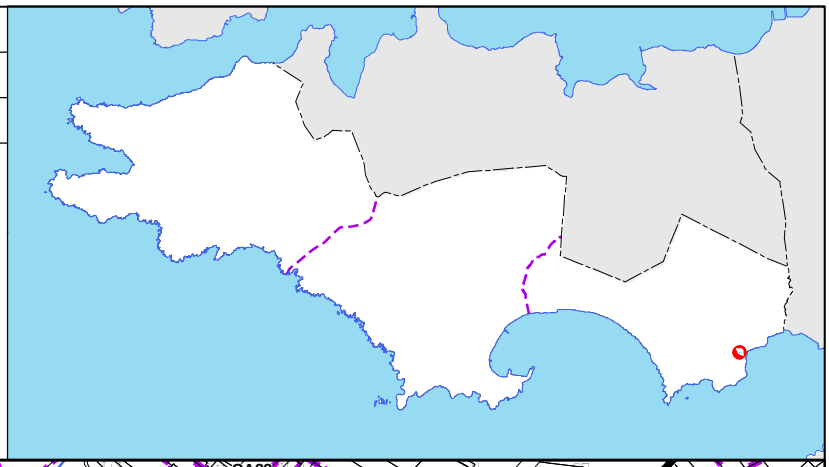

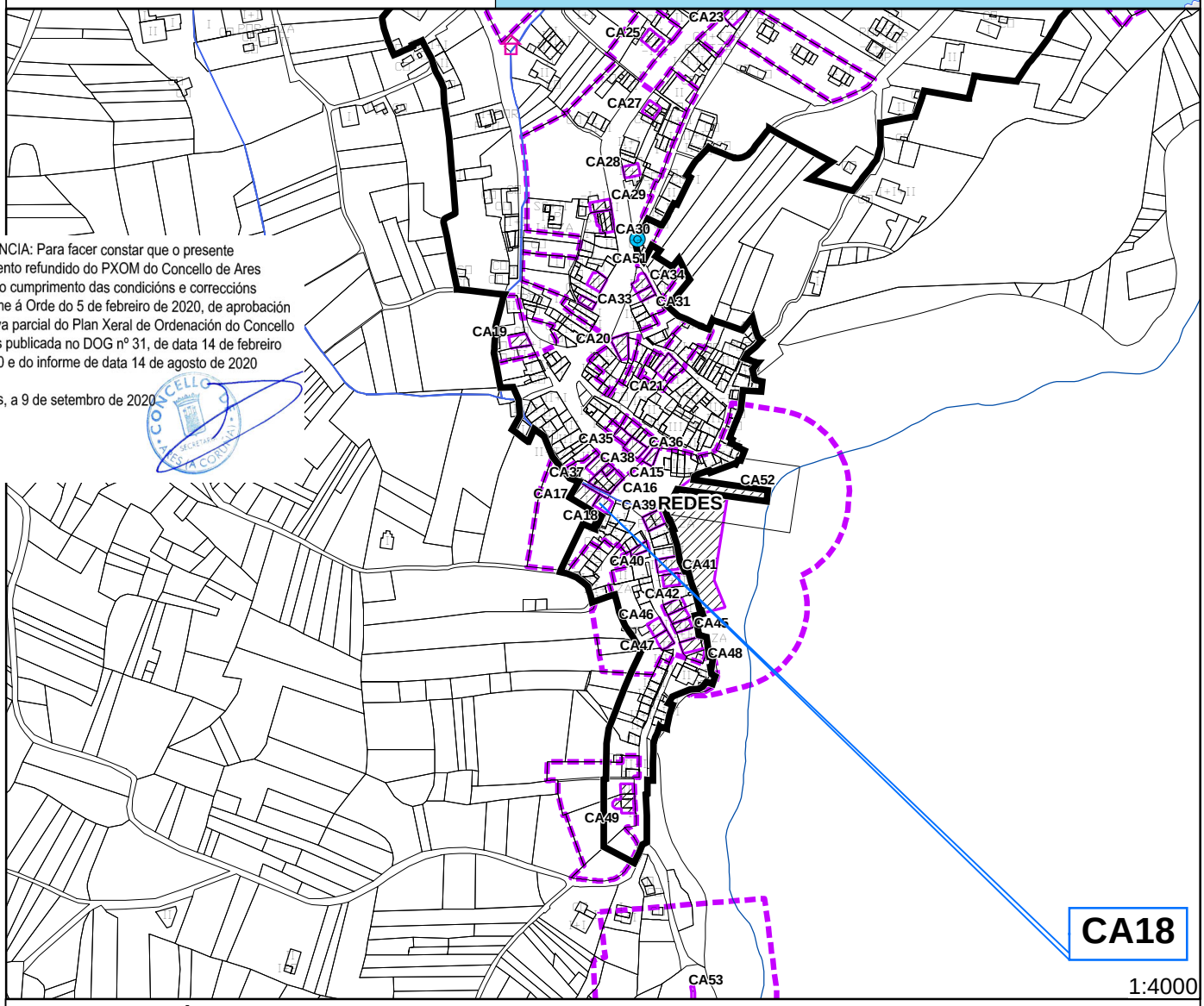

DILIXENCIA: Para facer constar que o presente documento refundido do PXOM do Concello de Ares recolle o cumprimento das condicións e correccións conforme á Orde do 5 de febreiro de 2020, de aprobación definitiva parcial do Plan Xeral de Ordenación do Concello de Ares publicada no DOG nº 31, de data 14 de febreiro de 2020 e do informe de data 14 de agosto de 2020

En Ares, a 9 de setembro de 2020

CONSERVACIÓN:

GRAO DE CONSERVACIÓN: Bo

DETERMINACIÓNS:

NIVEL DE PROTECCIÓN: GRADO II

DETERMINACIÓNS: para conservación, rehabilitación, mellora ou recuperación

Conservación, Consolidación, Restauración e Rehabilitación

PLAN XERAL DE ORDENACION MUNICIPAL DE ARES

CATALOGO DE PATRIMONIO HISTORICO - ARTISTICO E ETNOGRAFICO

CÓDIGO: **CA19**

IDENTIFICACIÓN:

NOME:
Casa na Rúa de Abaixo nº 11

TITULARIDADE: Privada

TIPOLOXÍA: Arquitectura civil

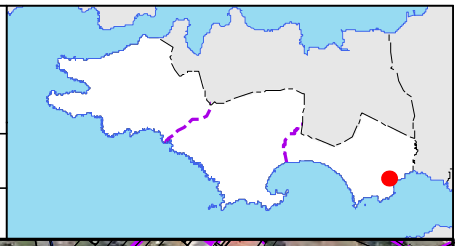

LOCALIZACIÓN:

PARROQUIA: CAAMOUCO

LUGAR: REDES

COORDENADAS UTM (ETRS 89 FUSO 29):

X: 564.381 | Y: 4.808.310

CLASE DE SOLO:
Solo Urbano

CATEGORÍA SOLO
S.U./Casco Antigo

ORDENANZA:
S.U./Casco Antigo

ENDEREZO:
Rúa de Abaixo nº 11

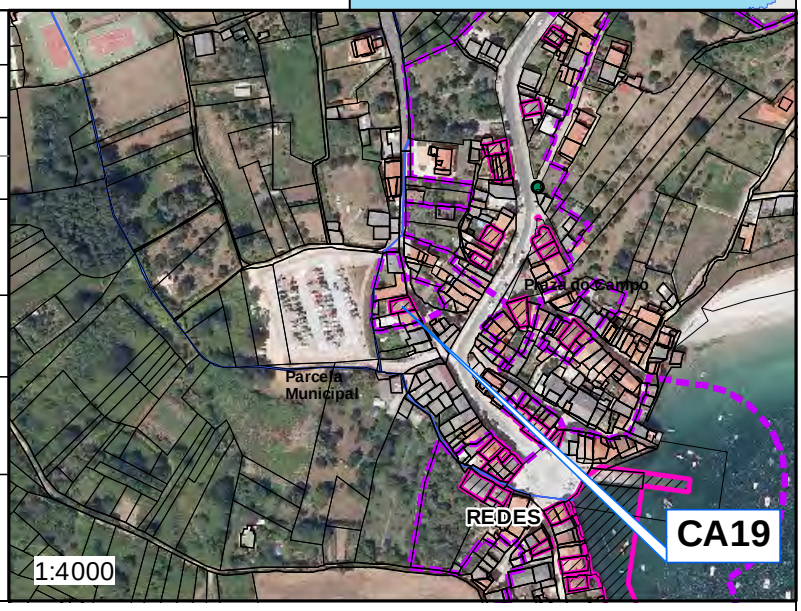

DESCRICIÓN:

Edificio composto de pranta baixa e dous pisos. Os muros son de pedra con cantería nos esquinais e nos ocos de fachada. Na fachada do primeiro andar, dúas portas dan acceso ós seus respectivos balcóns de ferro forxado. Na fachada do segundo andar ubícase unha galería de madeira.

DILIXENCIA: Para facer constar que o presente documento refundido do PXOM do Concello de Ares recolle o cumprimento das condicións e correccións conforme á Orde do 5 de febreiro de 2020, de aprobación definitiva parcial do Plan Xeral de Ordenación do Concello de Ares publicada no DOG nº 31, de data 14 de febreiro de 2020 e do informe de data 14 de agosto de 2020

En Ares, a 9 de setembro de 2020

PLAN XERAL DE ORDENACION MUNICIPAL DE ARES

CATALOGO DE PATRIMONIO HISTORICO - ARTISTICO E ETNOGRAFICO

CÓDIGO: **CA19**

Folla 2 de 2

PLANO Esc. 1/1.000 Nº : **5 Hoja 2 de 2**

PLANO Esc. 1/2.000 Nº : **3.2.3**

PLANO Esc. 1/5.000 Nº : **2.1 Hoja 5 de 5**

PATRIMONIO

- Fonte
- Lavadoiro
- Ben a protexer
- Contorno de protección

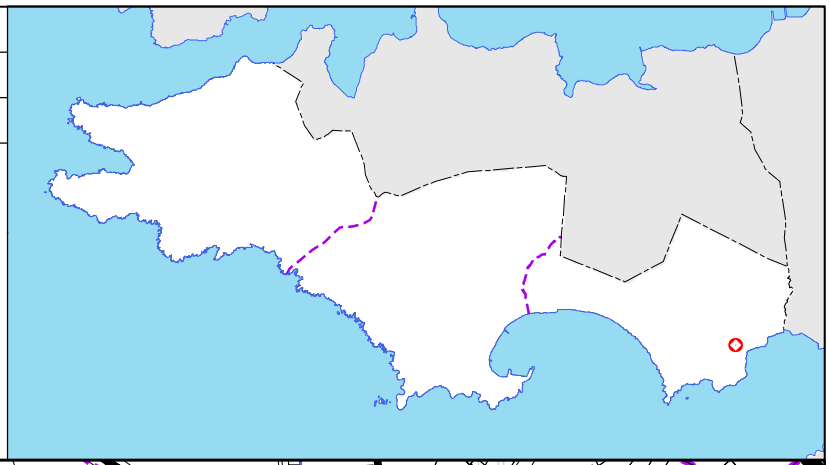

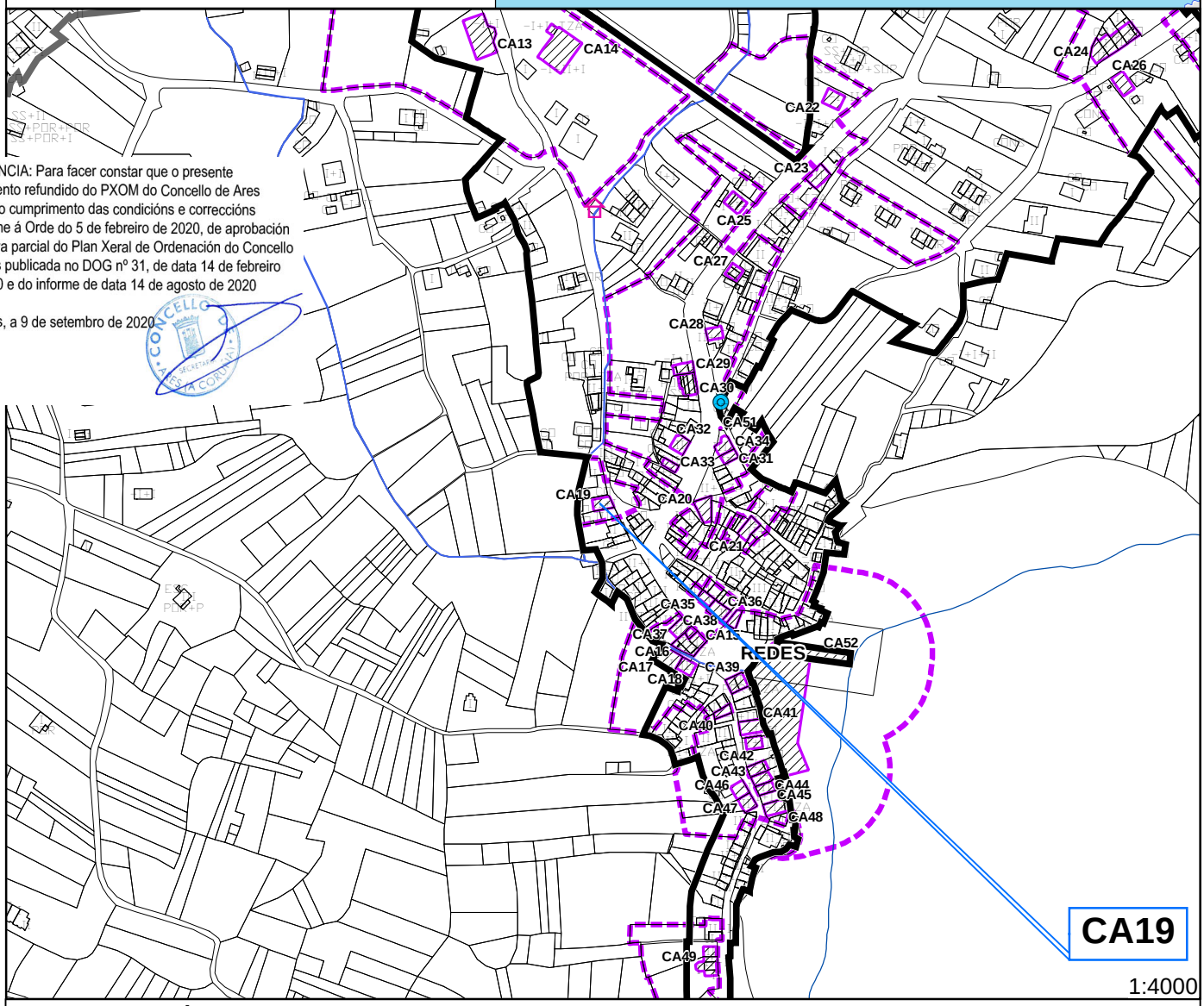

DILIXENCIA: Para facer constar que o presente documento refundido do PXOM do Concello de Ares recolle o cumprimento das condicións e correccións conforme á Orde do 5 de febreiro de 2020, de aprobación definitiva parcial do Plan Xeral de Ordenación do Concello de Ares publicada no DOG nº 31, de data 14 de febreiro de 2020 e do informe de data 14 de agosto de 2020

En Ares, a 9 de setembro de 2020

CONSERVACIÓN:

GRAO DE CONSERVACIÓN: Bo

DETERMINACIÓNS:

NIVEL DE PROTECCIÓN: Grado II

DETERMINACIÓNS: para conservación, rehabilitación, mellora ou recuperación

Conservación, Consolidación e Restauración

PLAN XERAL DE ORDENACION MUNICIPAL DE ARES

CATALOGO DE PATRIMONIO HISTORICO - ARTISTICO E ETNOGRAFICO

CÓDIGO: **CA20**

IDENTIFICACIÓN:

NOME:
Casa na Rúa Gaspar Rodríguez

TITULARIDADE: Privada

TIPOLOXÍA: Arquitectura civil

LOCALIZACIÓN:

PARROQUIA: CAAMOUCO

LUGAR: REDES

COORDENADAS UTM (ETRS 89 FUSO 29):

X: 564.444 | Y: 4.808.307

CLASE DE SOLO:
Solo Urbano

CATEGORÍA SOLO
S.U./Casco Antigo

ORDENANZA:
S.U./Casco Antigo

ENDEREZO:
Rúa de Arriba nº 02

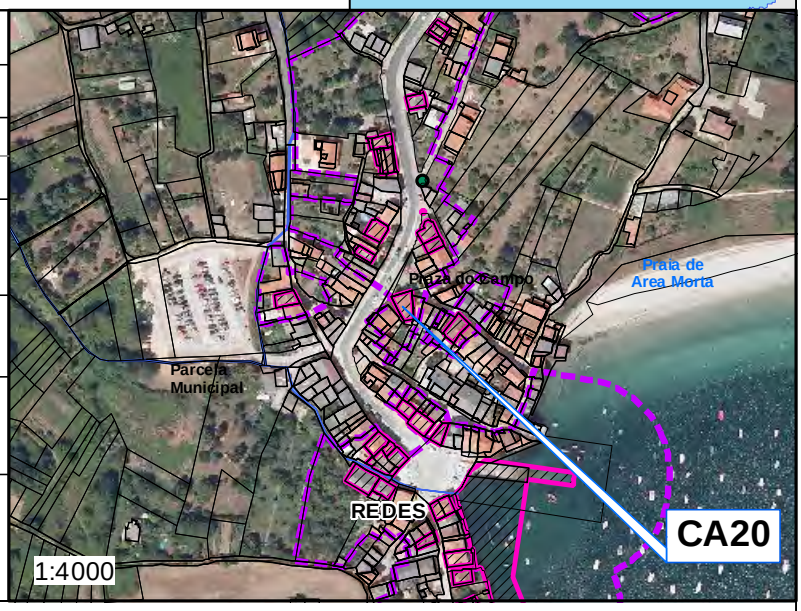

DESCRICIÓN:

Edificio en esquina composto de pranta baixa e dous pisos. Os muros son de pedra con cantería nos esquinais e nos ocos de fachada. Na fachada do primeiro andar, catro portas dan acceso ós seus respectivos balcóns de ferro forxado. Na fachada do segundo andar ubícase unha galería de madeira.

DILIXENCIA: Para facer constar que o presente documento refundido do PXOM do Concello de Ares recolle o cumprimento das condicións e correccións conforme á Orde do 5 de febreiro de 2020, de aprobación definitiva parcial do Plan Xeral de Ordenación do Concello de Ares publicada no DOG nº 31, de data 14 de febreiro de 2020 e do informe de data 14 de agosto de 2020

En Ares, a 9 de setembro de 2020

PLAN XERAL DE ORDENACION MUNICIPAL DE ARES

CATALOGO DE PATRIMONIO HISTORICO - ARTISTICO E ETNOGRAFICO

CÓDIGO: **CA20**

Folla 2 de 2

PLANO Esc. 1/1.000 Nº : **5 Hoja 2 de 2**

PLANO Esc. 1/2.000 Nº : **3.2.3**

PLANO Esc. 1/5.000 Nº : **2.1 Hoja 5 de 5**

PATRIMONIO

- Fonte
- Lavadoiro
- Ben a protexer
- Contorno de protección

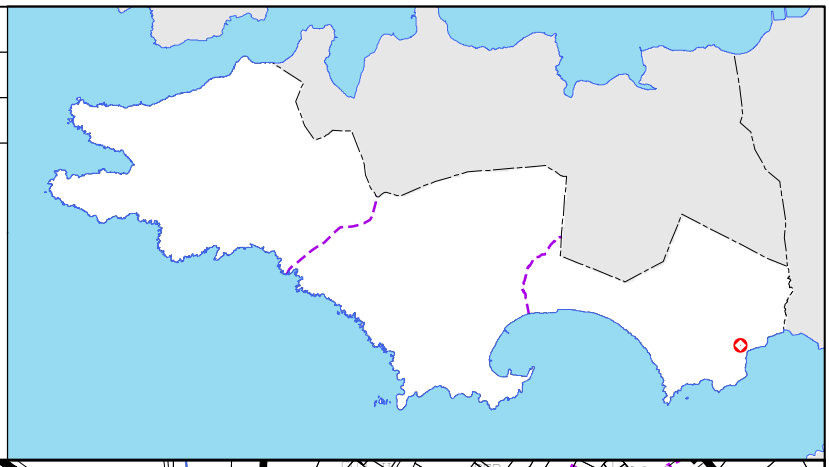

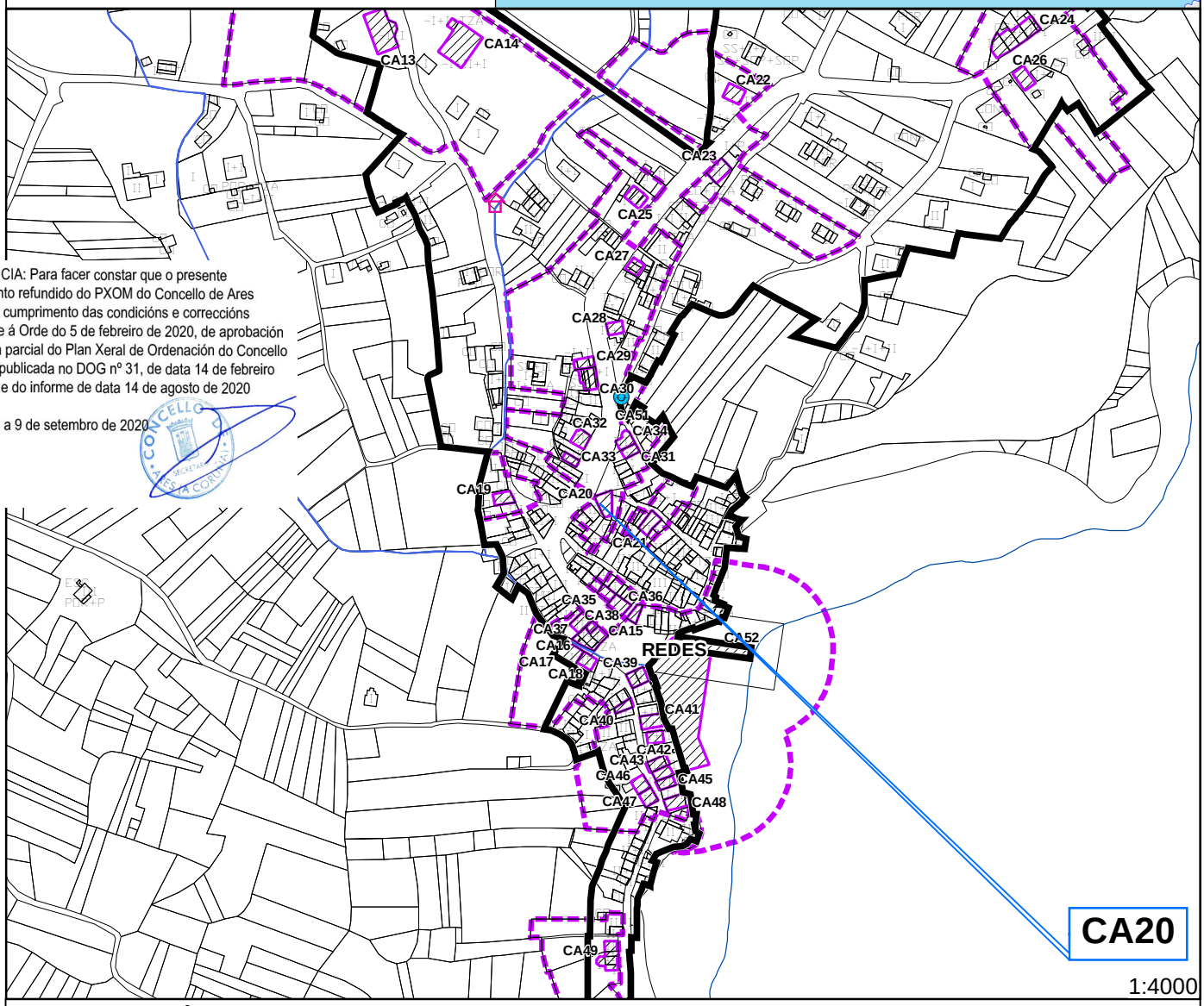

DILIXENCIA: Para facer constar que o presente documento refundido do PXOM do Concello de Ares recolle o cumprimento das condicións e correccións conforme á Orde do 5 de febreiro de 2020, de aprobación definitiva parcial do Plan Xeral de Ordenación do Concello de Ares publicada no DOG nº 31, de data 14 de febreiro de 2020 e do informe de data 14 de agosto de 2020

En Ares, a 9 de setembro de 2020

CONSERVACIÓN:

GRAO DE CONSERVACIÓN: Bo

DETERMINACIÓNS:

NIVEL DE PROTECCIÓN: GRADO II

DETERMINACIÓNS: para conservación, rehabilitación, mellora ou recuperación

Conservación, Consolidación, Restauración e Rehabilitación

PLAN XERAL DE ORDENACION MUNICIPAL DE ARES

CATALOGO DE PATRIMONIO HISTORICO - ARTISTICO E ETNOGRAFICO

CÓDIGO: **CA21**

Folla 1 de 2

IDENTIFICACIÓN:

NOME:
Casa na Rúa de Arriba nº 14

TITULARIDADE: Privada

TIPOLOXÍA: Arquitectura civil

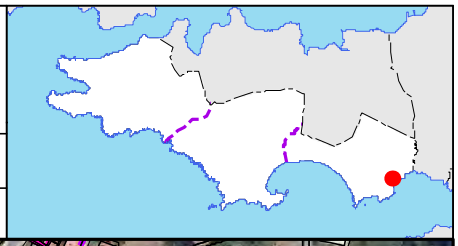

LOCALIZACIÓN:

PARROQUIA: CAAMOUCO

LUGAR: REDES

COORDENADAS UTM (ETRS 89 FUSO 29):

X: 564.471 | Y: 4.808.294

CLASE DE SOLO:
Solo Urbano

CATEGORÍA SOLO
S.U./Casco Antigo

ORDENANZA:
S.U./Casco Antigo

ENDEREZO:
Rúa de Arriba nº 14

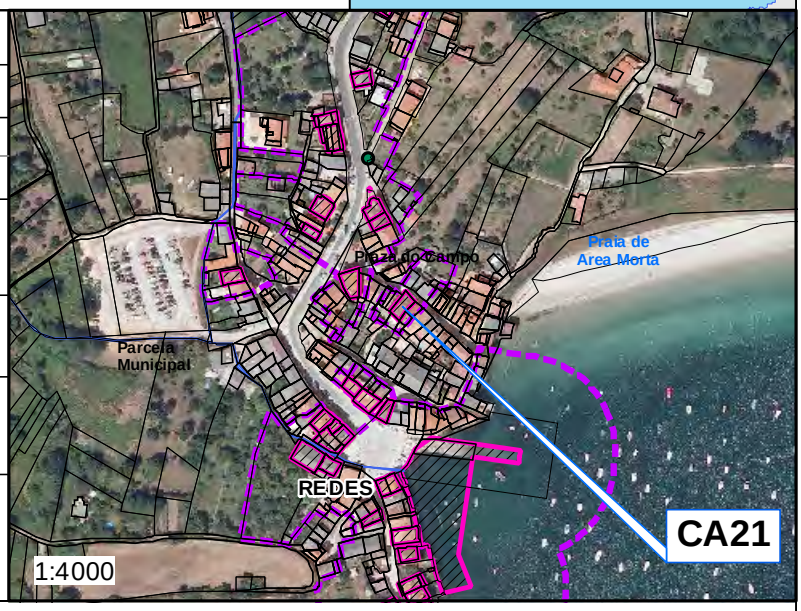

DESCRICIÓN:

Ano 1898

DILIXENCIA: Para facer constar que o presente documento refundido do PXOM do Concello de Ares recolle o cumprimento das condicións e correccións conforme á Orde do 5 de febreiro de 2020, de aprobación definitiva parcial do Plan Xeral de Ordenación do Concello de Ares publicada no DOG nº 31, de data 14 de febreiro de 2020 e do informe de data 14 de agosto de 2020

En Ares, a 9 de setembro de 2020

PLAN XERAL DE ORDENACION MUNICIPAL DE ARES

CATALOGO DE PATRIMONIO HISTORICO - ARTISTICO E ETNOGRAFICO

CÓDIGO: **CA21**

Folla 2 de 2

PLANO Esc. 1/1.000 Nº : **5 Hoja 2 de 2**

PLANO Esc. 1/2.000 Nº : **3.2.3**

PLANO Esc. 1/5.000 Nº : **2.1 Hoja 5 de 5**

PATRIMONIO

- Fonte
- Lavadoiro
- Ben a protexer
- Contorno de protección

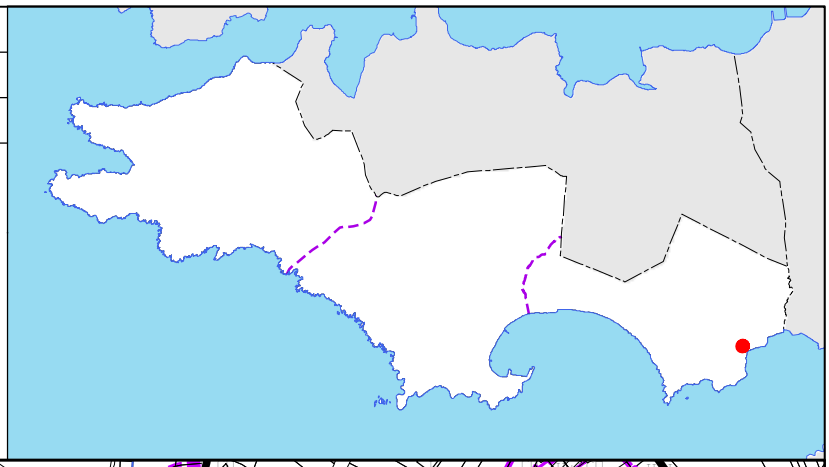

DILIXENCIA: Para facer constar que o presente documento refundido do PXOM do Concello de Ares recolle o cumprimento das condicións e correccións conforme á Orde do 5 de febreiro de 2020, de aprobación definitiva parcial do Plan Xeral de Ordenación do Concello de Ares publicada no DOG nº 31, de data 14 de febreiro de 2020 e do informe de data 14 de agosto de 2020

En Ares, a 9 de setembro de 2020

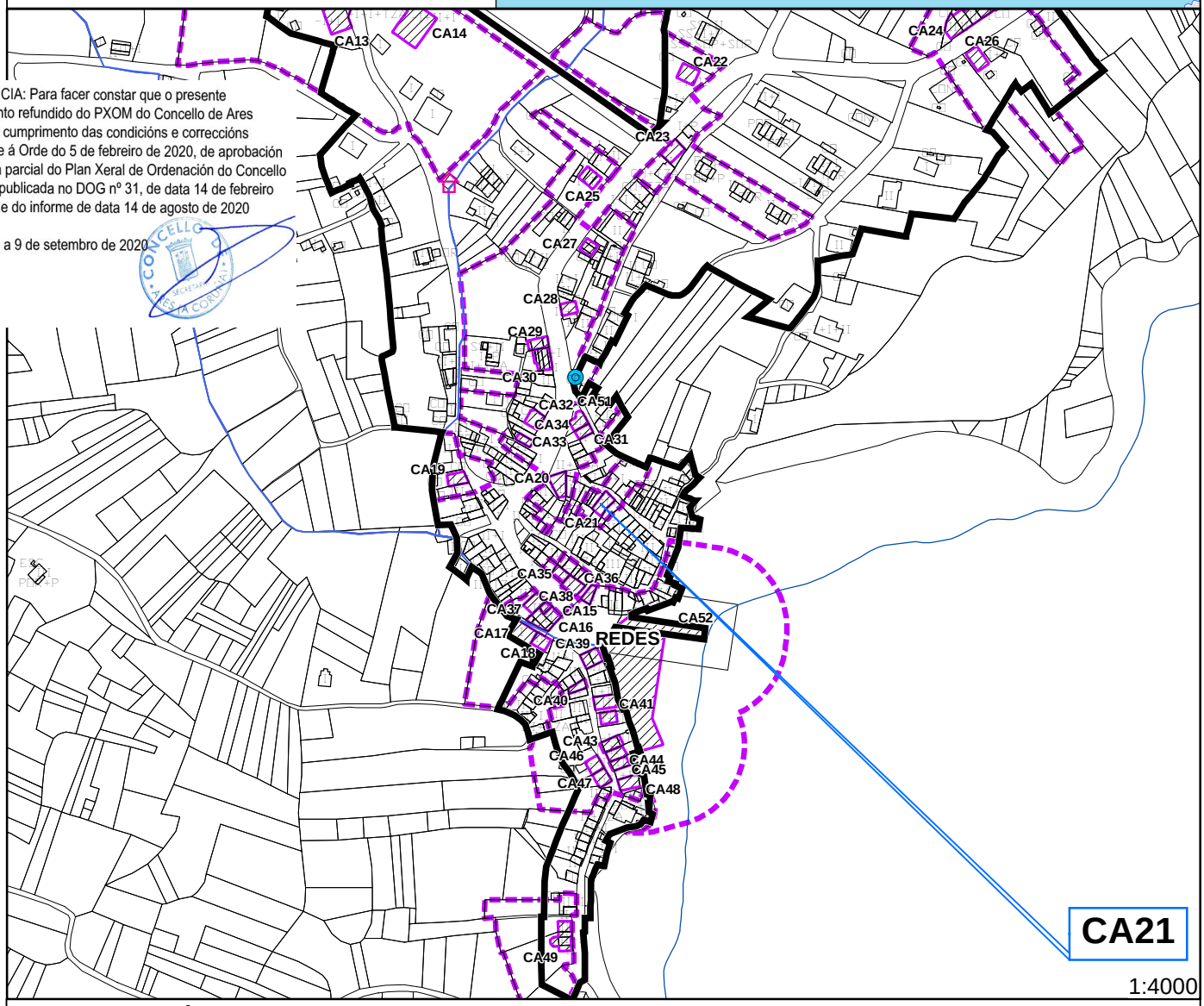

CONSERVACIÓN:

GRAO DE CONSERVACIÓN: Regular

DETERMINACIÓNS:

NIVEL DE PROTECCIÓN: Grado III

DETERMINACIÓNS: para conservación, rehabilitación, mellora ou recuperación

Conservación, Consolidación, Restauración, Rehabilitación, Reestruturación e Ampliación

PLAN XERAL DE ORDENACION MUNICIPAL DE ARES

CATALOGO DE PATRIMONIO HISTORICO - ARTISTICO E ETNOGRAFICO

CÓDIGO: **CA22**

Folla 1 de 2

IDENTIFICACIÓN:

NOME:
Casa na Rúa Gaspar Rodríguez nº 2

TITULARIDADE: Privada

TIPOLOXÍA: Arquitectura civil

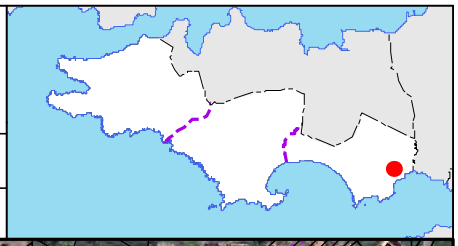

LOCALIZACIÓN:

PARROQUIA: CAAMOUCO

LUGAR: REDES

COORDENADAS UTM (ETRS 89 FUSO 29):

X: 564.523 | Y: 4.808.558

CLASE DE SOLO:
Solo Urbano

CATEGORÍA SOLO
S.U./Residencial Extensiva

ORDENANZA:
S.U./Residencial Extensiva

ENDEREZO:
Rúa Gaspar Rodríguez nº 02

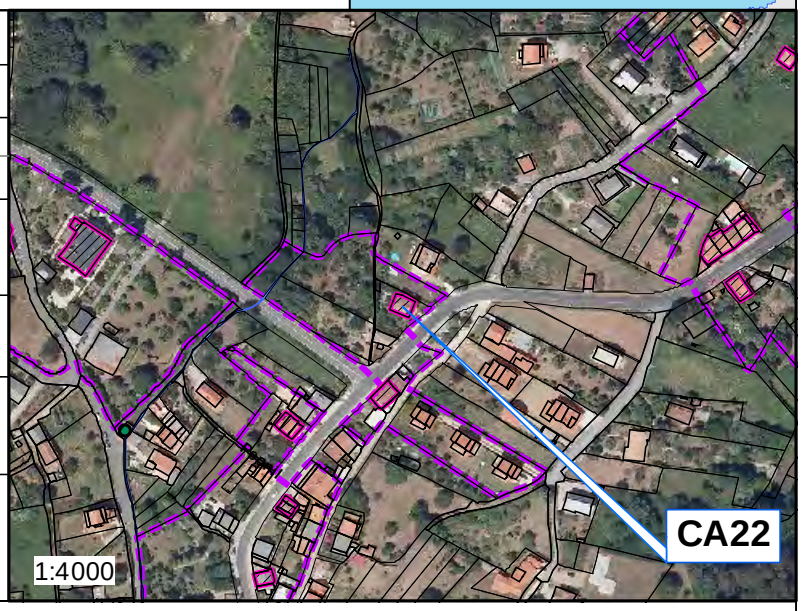

DESCRICIÓN:

Edificio modernista. Vila con certo aire indiano, aunque con toques clasicistas. Así, a fachada principal dispón os vans de forma clásica, correspondéndose nas dúas plantas. Na superior sobresae unha galería de madeira con base granítica. Óculo na parte superior da fachada e cornisa decorada.

DILIXENCIA: Para facer constar que o presente documento refundido do PXOM do Concello de Ares recolle o cumprimento das condicións e correccións conforme á Orde do 5 de febreiro de 2020, de aprobación definitiva parcial do Plan Xeral de Ordenación do Concello de Ares publicada no DOG nº 31, de data 14 de febreiro de 2020 e do informe de data 14 de agosto de 2020

En Ares, a 9 de setembro de 2020

PLAN XERAL DE ORDENACION MUNICIPAL DE ARES

CATALOGO DE PATRIMONIO HISTORICO - ARTISTICO E ETNOGRAFICO

CÓDIGO: **CA22**

Folla 2 de 2

PLANO Esc. 1/1.000 Nº : **5 Hoja 1 de 2**

PLANO Esc. 1/2.000 Nº : **3.2.3**

PLANO Esc. 1/5.000 Nº : **2.1 Hoja 5 de 5**

PATRIMONIO

- Fonte
- Lavadoiro
- Ben a protexer
- Contorno de protección

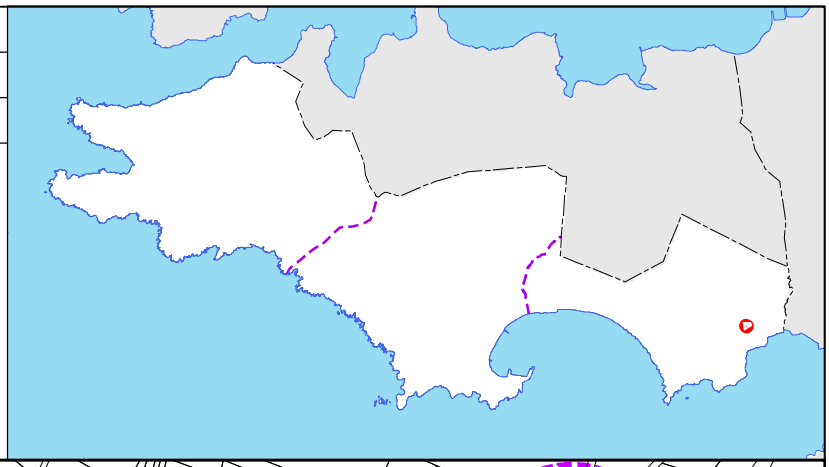

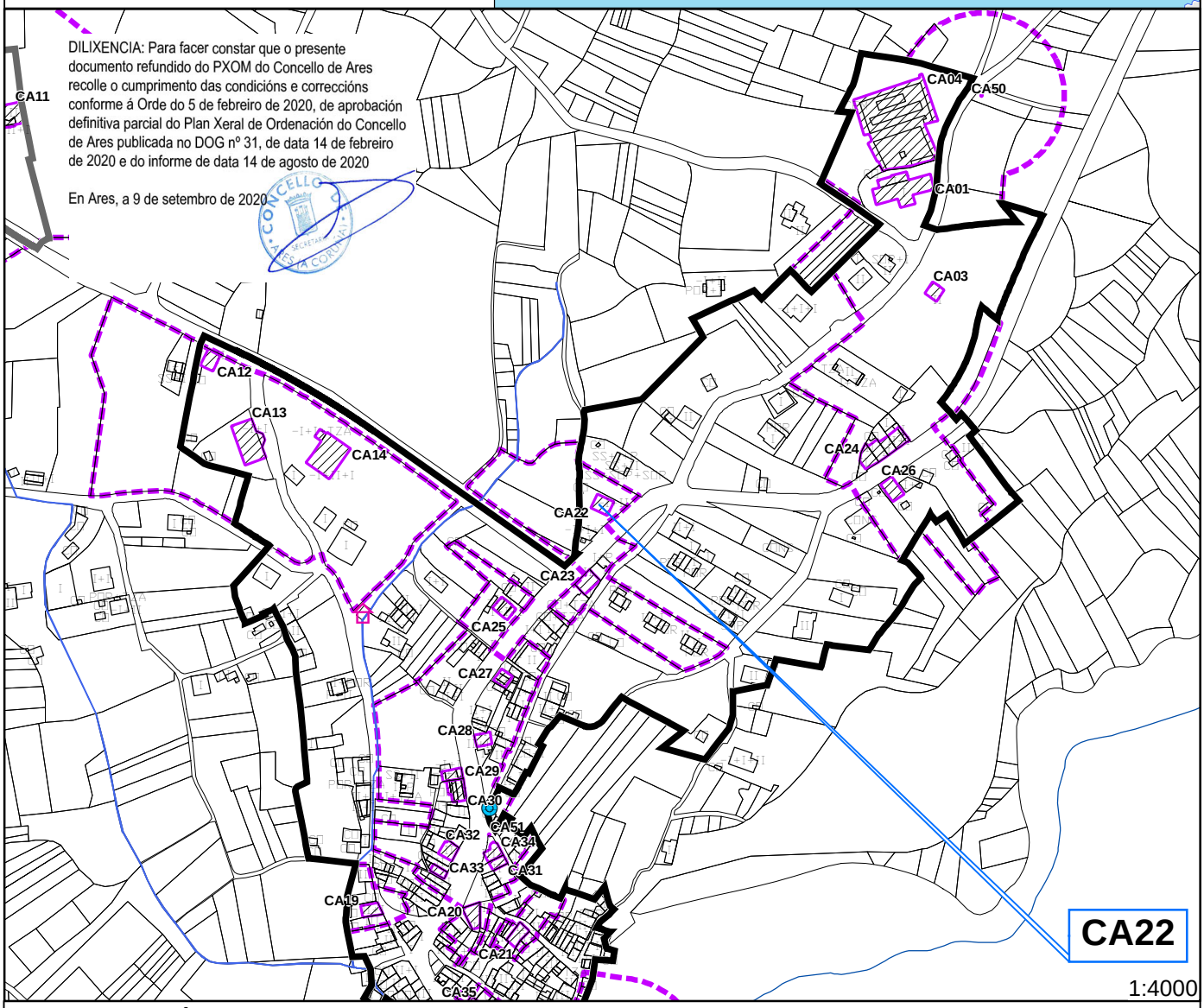

CONSERVACIÓN:

GRAO DE CONSERVACIÓN: Bo

DETERMINACIÓNS:

NIVEL DE PROTECCIÓN: GRADO II

DETERMINACIÓNS: para conservación, rehabilitación, mellora ou recuperación

Conservación, Consolidación, Restauración e Rehabilitación

PLAN XERAL DE ORDENACION MUNICIPAL DE ARES

CATALOGO DE PATRIMONIO HISTORICO - ARTISTICO E ETNOGRAFICO

CÓDIGO: **CA23**

IDENTIFICACIÓN:

NOME:
Casa na Rúa Gaspar Rodríguez nº 7

TITULARIDADE: Privada

TIPOLOXÍA: Arquitectura civil

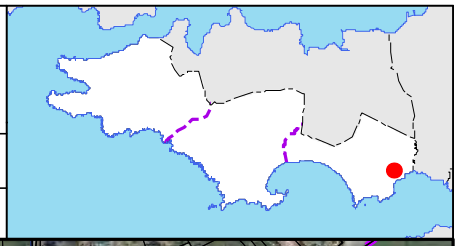

LOCALIZACIÓN:

PARROQUIA: CAAMOUCO

LUGAR: REDES

COORDENADAS UTM (ETRS 89 FUSO 29):

X: 564.514 | Y: 4.808.511

CLASE DE SOLO:
Solo Urbano

CATEGORÍA SOLO
S.U./Edificación en Ringleira

ORDENANZA:
S.U./Edificación en Ringleira

ENDEREZO:
Rúa Gaspar Rodríguez nº 07

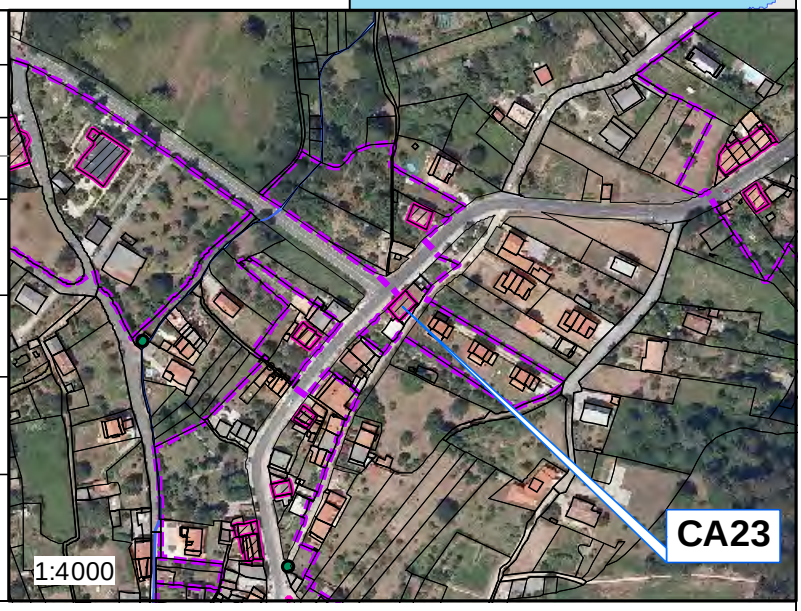

DESCRICIÓN:

Bonito edificio de planta baixa e un andar, con cuberta a dúas augas de tella do país. A fachada principal está composta de catro vans, con dous balcóns individuais enmarcados por dous pequenas galerías. A fachada lateral posúe unha galería de madeira de lado a lado

DILIXENCIA: Para facer constar que o presente documento refundido do PXOM do Concello de Ares recolle o cumprimento das condicións e correccións conforme á Orde do 5 de febreiro de 2020, de aprobación definitiva parcial do Plan Xeral de Ordenación do Concello de Ares publicada no DOG nº 31, de data 14 de febreiro de 2020 e do informe de data 14 de agosto de 2020

En Ares, a 9 de setembro de 2020

PLAN XERAL DE ORDENACION MUNICIPAL DE ARES

CATALOGO DE PATRIMONIO HISTORICO - ARTISTICO E ETNOGRAFICO

CÓDIGO: **CA23**

Folla 2 de 2

PLANO Esc. 1/1.000 Nº : **5 Hoja 1 de 2**

PLANO Esc. 1/2.000 Nº : **3.2.3**

PLANO Esc. 1/5.000 Nº : **2.1 Hoja 5 de 5**

PATRIMONIO

- Fonte
- Lavadoiro
- Ben a protexer
- Contorno de protección

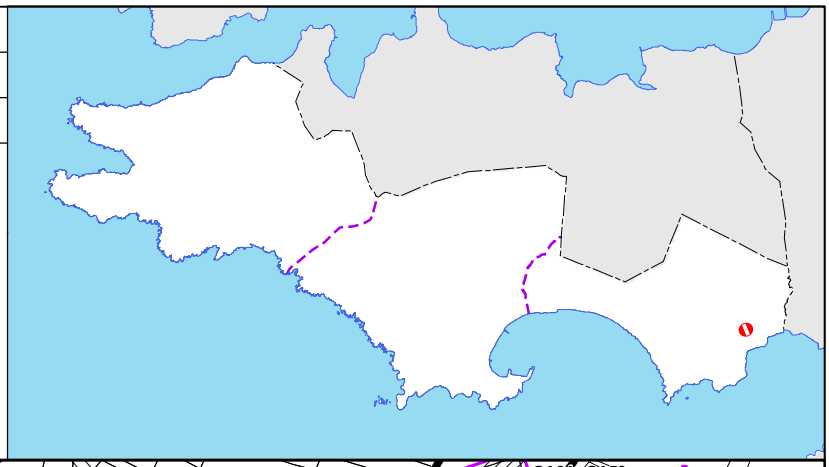

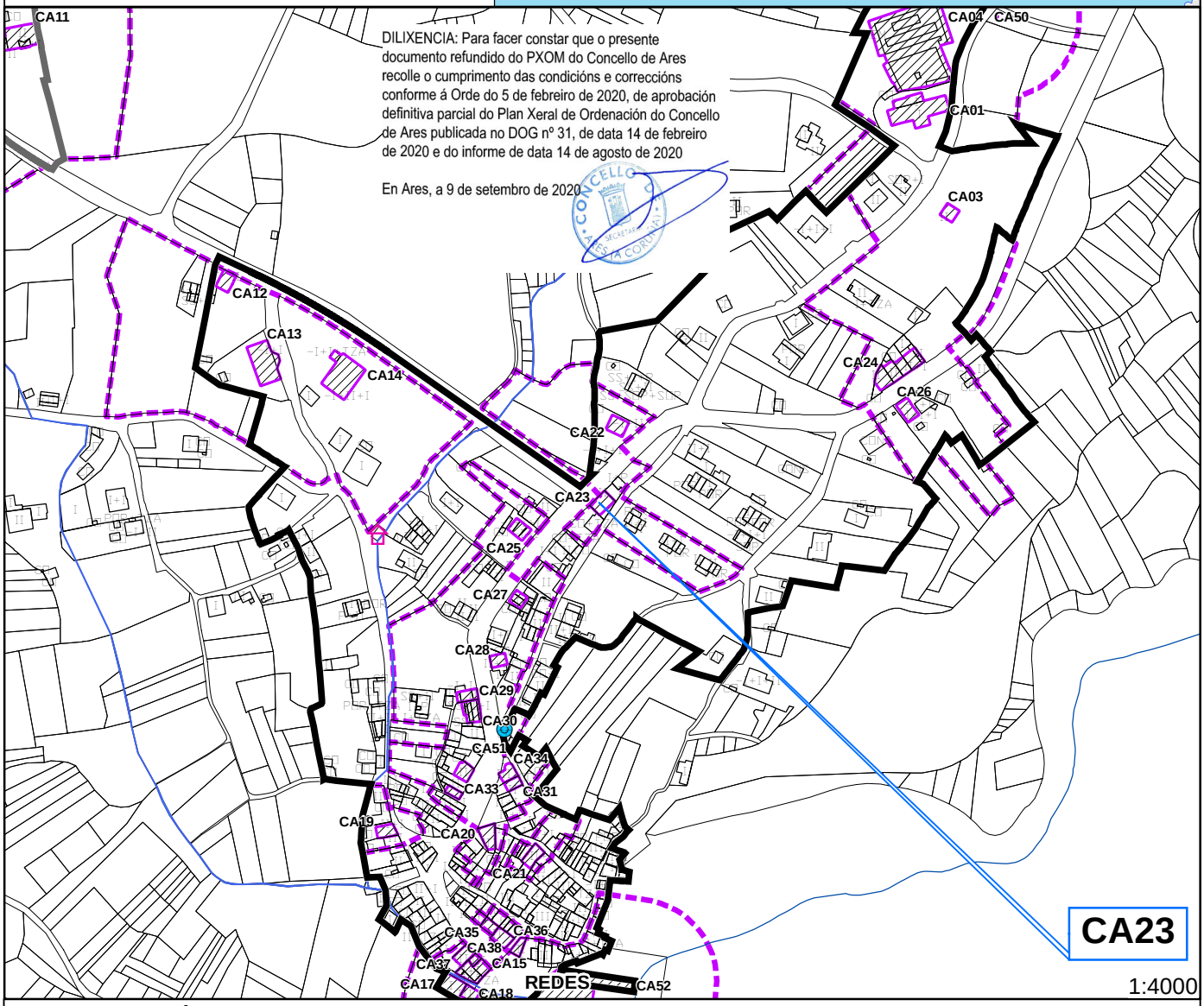

DILIXENCIA: Para facer constar que o presente documento refundido do PXOM do Concello de Ares recolle o cumprimento das condicións e correccións conforme á Orde do 5 de febreiro de 2020, de aprobación definitiva parcial do Plan Xeral de Ordenación do Concello de Ares publicada no DOG nº 31, de data 14 de febreiro de 2020 e do informe de data 14 de agosto de 2020

En Ares, a 9 de setembro de 2020

CONSERVACIÓN:

GRAO DE CONSERVACIÓN: Bo

DETERMINACIÓNS:

NIVEL DE PROTECCIÓN: GRADO II

DETERMINACIÓNS: para conservación, rehabilitación, mellora ou recuperación

Conservación, Consolidación, Restauración e Rehabilitación

PLAN XERAL DE ORDENACION MUNICIPAL DE ARES

CATALOGO DE PATRIMONIO HISTORICO - ARTISTICO E ETNOGRAFICO

CÓDIGO: **CA24**

IDENTIFICACIÓN:

NOME:
Casas na Rúa Gaspar Rodríguez nº 9-10-11-12

TITULARIDADE: Privada

TIPOLOXÍA: Arquitectura civil

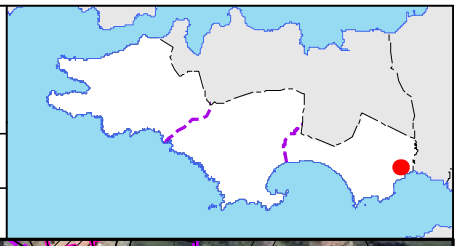

LOCALIZACIÓN:

PARROQUIA: CAAMOUCO

LUGAR: REDES

COORDENADAS UTM (ETRS 89 FUSO 29):

X: 564.685 | Y: 4.808.587

CLASE DE SOLO:
Solo Urbano

CATEGORÍA SOLO
S.U./Residencial Extensiva

ORDENANZA:
S.U./Residencial Extensiva

ENDEREZO:
Rúa Gaspar Rodríguez nº 09-10-11-12

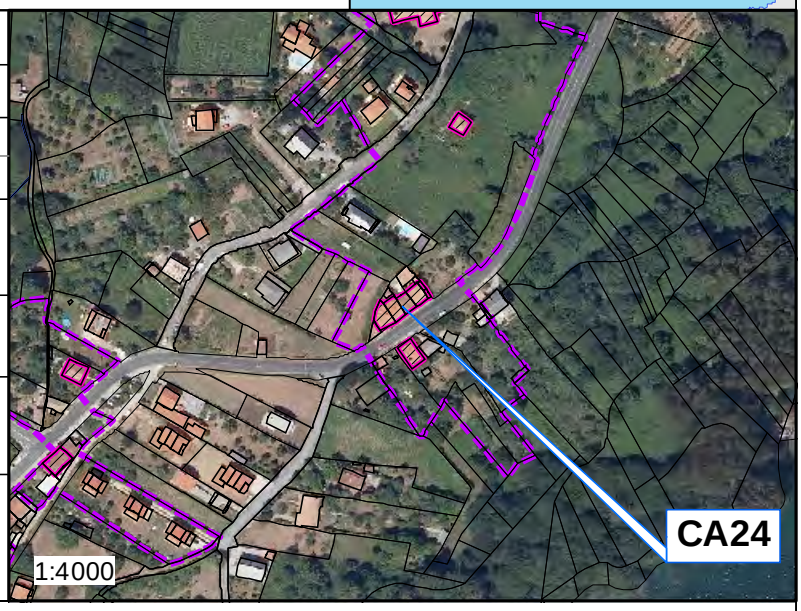

DESCRICIÓN:

Edificios adosados de planta baixa e un andar cada un, con cuberta de tella a dúas augas, agás os da esquina que son a catro augas, que se atopan á saída do núcleo de Redes. Está composto por balcóns cubertos e descubertos formando unha composición armónica todo o conxunto. As dúas vivendas centrais deste conxunto destináronse a sala de baile "Gran Deus"

DILIXENCIA: Para facer constar que o presente documento refundido do PXOM do Concello de Ares recolle o cumprimento das condicións e correccións conforme á Orde do 5 de febreiro de 2020, de aprobación definitiva parcial do Plan Xeral de Ordenación do Concello de Ares publicada no DOG nº 31, de data 14 de febreiro de 2020 e do informe de data 14 de agosto de 2020

En Ares, a 9 de setembro de 2020

CONCELLO DE ARES · SECRETARIA · A CORUÑA

PLAN XERAL DE ORDENACION MUNICIPAL DE ARES

CATALOGO DE PATRIMONIO HISTORICO - ARTISTICO E ETNOGRAFICO

CÓDIGO: **CA24**

Folla 2 de 3

PLANO Esc. 1/1.000 Nº : **5 Hoja 1 de 2**

PLANO Esc. 1/2.000 Nº : **3.2.3**

PLANO Esc. 1/5.000 Nº : **2.1 Hoja 5 de 5**

PATRIMONIO

- Fonte
- Lavadoiro
- Ben a protexer
- Contorno de protección

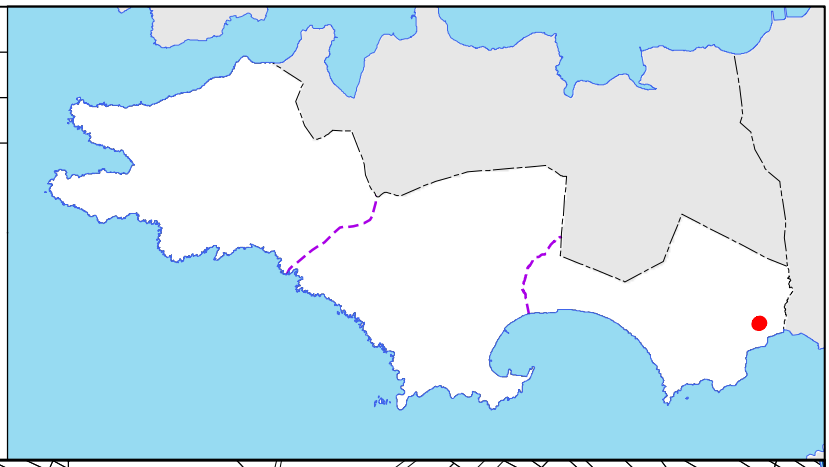

DILIXENCIA: Para facer constar que o presente documento refundido do PXOM do Concello de Ares recolle o cumprimento das condicións e correccións conforme á Orde do 5 de febreiro de 2020, de aprobación definitiva parcial do Plan Xeral de Ordenación do Concello de Ares publicada no DOG nº 31, de data 14 de febreiro de 2020 e do informe de data 14 de agosto de 2020

En Ares, a 9 de setembro de 2020

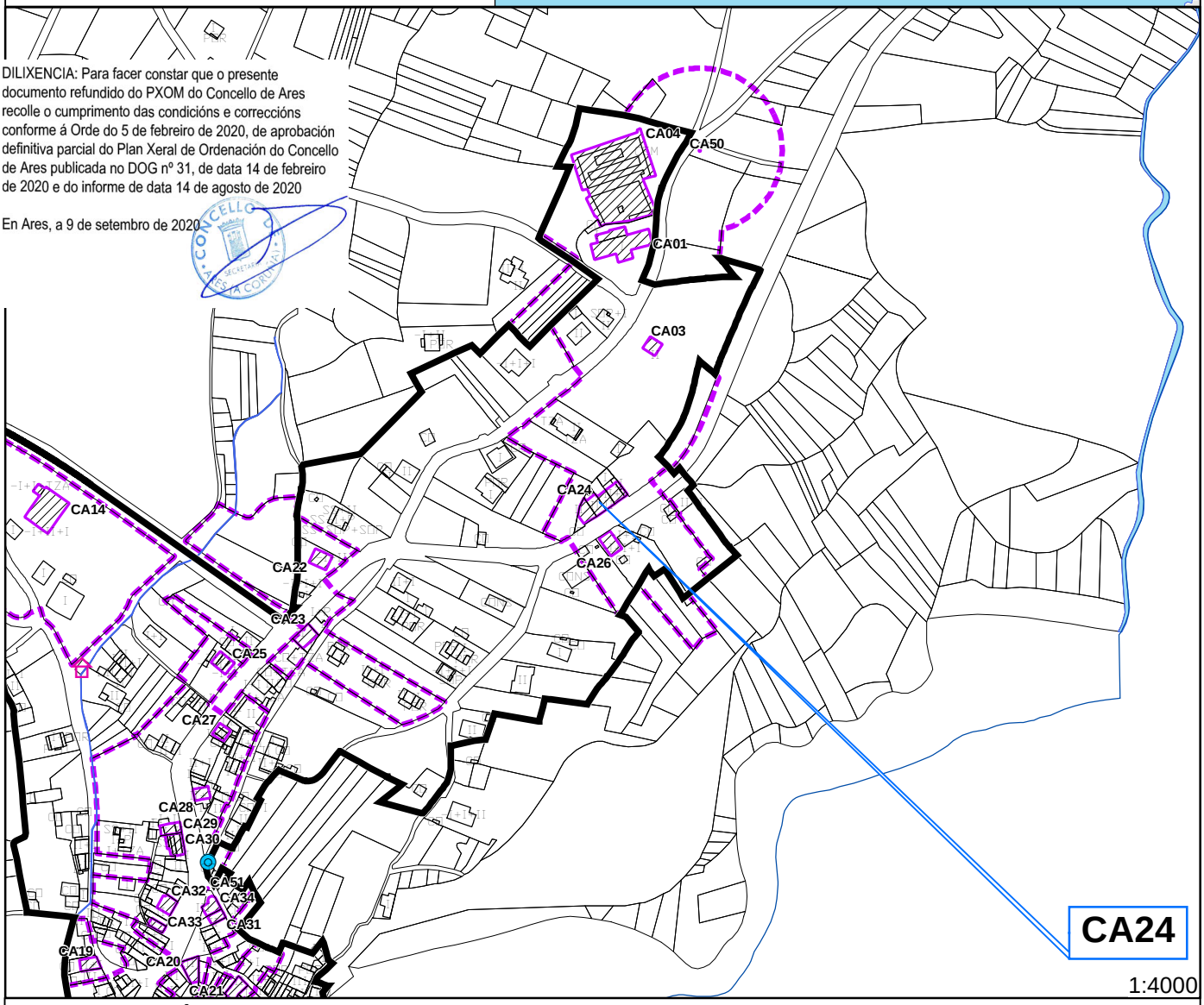

CONSERVACIÓN:

GRAO DE CONSERVACIÓN: Bo

DETERMINACIÓNS:

NIVEL DE PROTECCIÓN: GRADO II

DETERMINACIÓNS: para conservación, rehabilitación, mellora ou recuperación

Conservación, Consolidación, Restauración e Rehabilitación

ANEXO IMAXES:

CASA 1

CASA 2

CASA 3

CASA 4

DILIXENCIA: Para facer constar que o presente documento refundido do PXOM do Concello de Ares recolle o cumprimento das condicións e correccións conforme á Orde do 5 de febreiro de 2020, de aprobación definitiva parcial do Plan Xeral de Ordenación do Concello de Ares publicada no DOG nº 31, de data 14 de febreiro de 2020 e do informe de data 14 de agosto de 2020

En Ares, a 9 de setembro de 2020

CONCELLO ARES SECRETARIA CORPORACIÓN

PLAN XERAL DE ORDENACION MUNICIPAL DE ARES

CATALOGO DE PATRIMONIO HISTORICO - ARTISTICO E ETNOGRAFICO

CÓDIGO: **CA25**

Folla 1 de 2

IDENTIFICACIÓN:

NOME:
Casa en Avda. Gaspar Rodríguez

TITULARIDADE: Privada

TIPOLOXÍA: Arquitectura civil

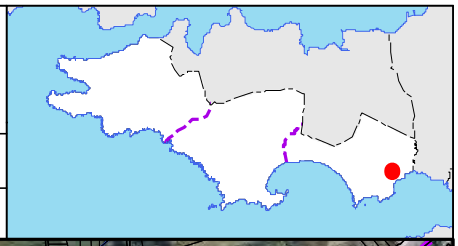

LOCALIZACIÓN:

PARROQUIA: CAAMOUCO

LUGAR: REDES

COORDENADAS UTM (ETRS 89 FUSO 29):

X: 564.463 | Y: 4.808.494

CLASE DE SOLO:
Solo Urbano

CATEGORÍA SOLO
S.U./Edificación en Ringleira

ORDENANZA:
S.U./Edificación en Ringleira

ENDEREZO:
Rúa Gaspar Rodríguez nº 12

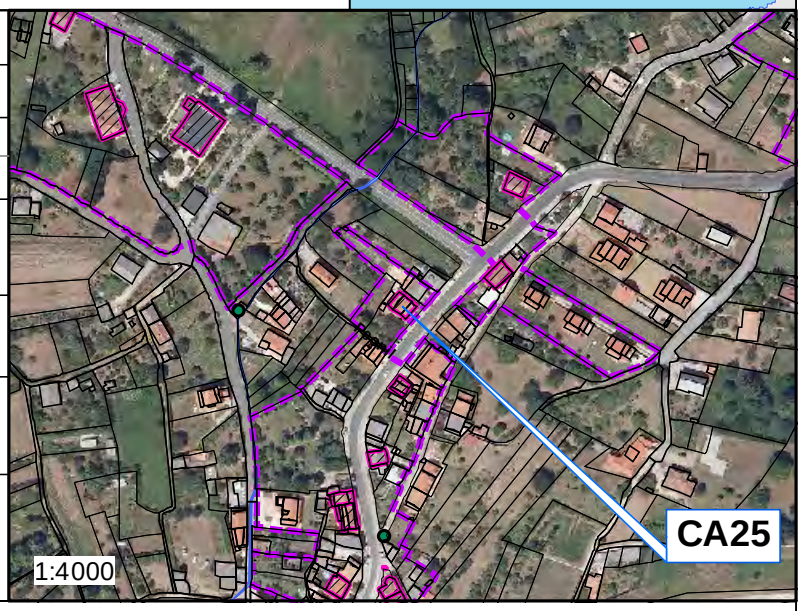

DESCRICIÓN:

Ano 1927

DILIXENCIA: Para facer constar que o presente documento refundido do PXOM do Concello de Ares recolle o cumprimento das condicións e correccións conforme á Orde do 5 de febreiro de 2020, de aprobación definitiva parcial do Plan Xeral de Ordenación do Concello de Ares publicada no DOG nº 31, de data 14 de febreiro de 2020 e do informe de data 14 de agosto de 2020

En Ares, a 9 de setembro de 2020

PLAN XERAL DE ORDENACION MUNICIPAL DE ARES

CATALOGO DE PATRIMONIO HISTORICO - ARTISTICO E ETNOGRAFICO

CÓDIGO: **CA25**

Folla 2 de 2

PLANO Esc. 1/1.000 Nº : **5 Hoja 1 de 2**

PLANO Esc. 1/2.000 Nº : **3.2.3**

PLANO Esc. 1/5.000 Nº : **2.1 Hoja 5 de 5**

PATRIMONIO

- Fonte
- Lavadoiro
- Ben a protexer
- Contorno de protección

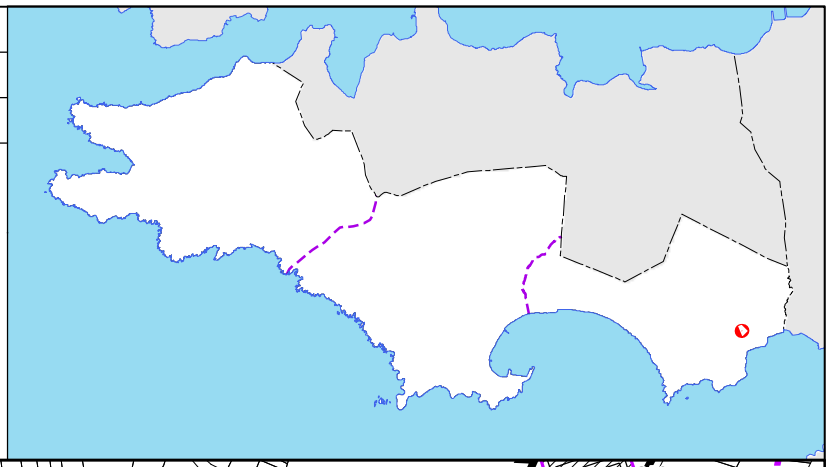

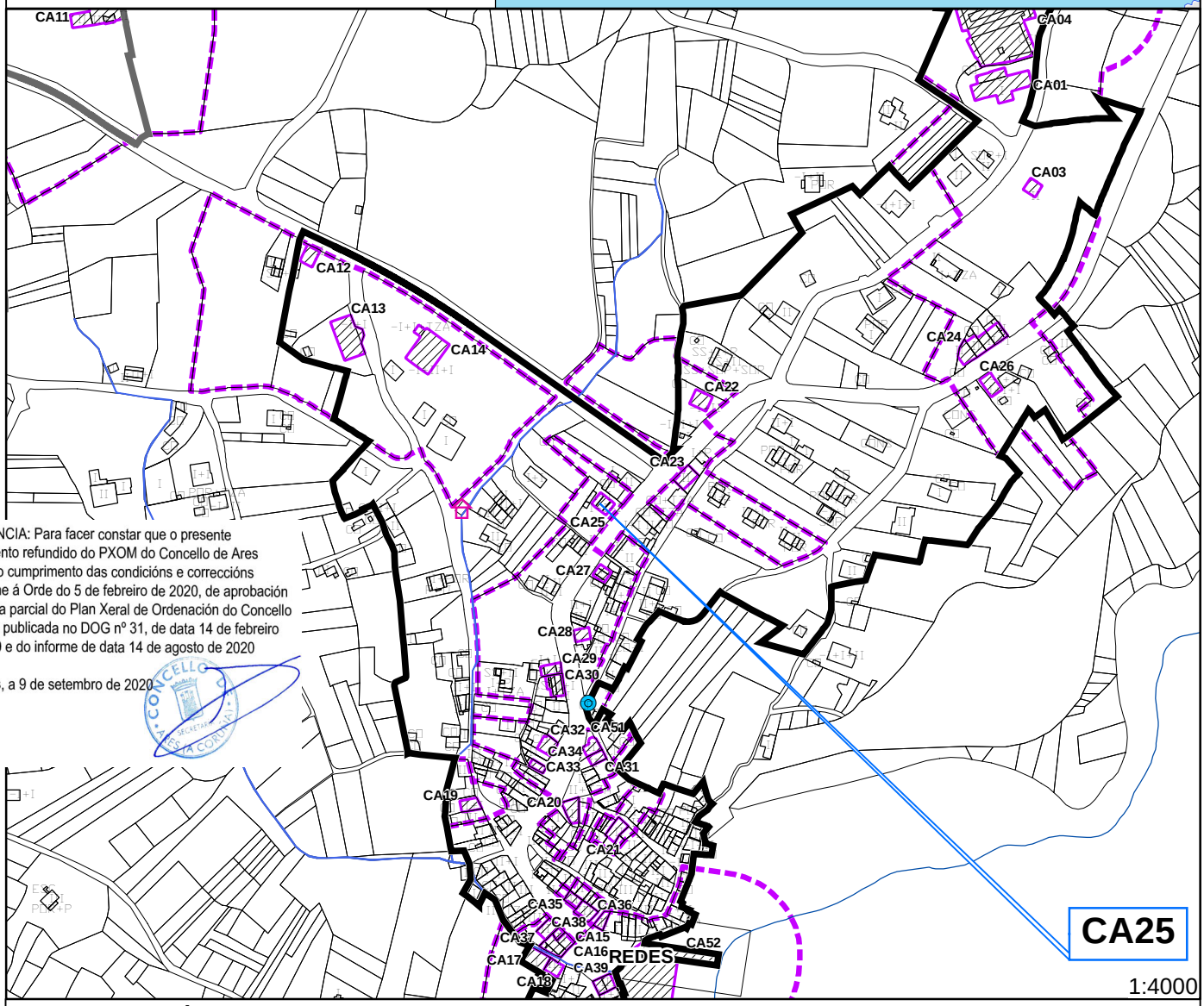

DILIXENCIA: Para facer constar que o presente documento refundido do PXOM do Concello de Ares recolle o cumprimento das condicións e correccións conforme á Orde do 5 de febreiro de 2020, de aprobación definitiva parcial do Plan Xeral de Ordenación do Concello de Ares publicada no DOG nº 31, de data 14 de febreiro de 2020 e do informe de data 14 de agosto de 2020

En Ares, a 9 de setembro de 2020

CONCELLO DE ARES · SECRETARIA CORPORATIVA

CONSERVACIÓN:

GRAO DE CONSERVACIÓN: Regular

DETERMINACIÓNS:

NIVEL DE PROTECCIÓN: Grado III

DETERMINACIÓNS: para conservación, rehabilitación, mellora ou recuperación

Conservación, Consolidación, Restauración, Rehabilitación, Reestruturación e Ampliación

PLAN XERAL DE ORDENACION MUNICIPAL DE ARES

CATALOGO DE PATRIMONIO HISTORICO - ARTISTICO E ETNOGRAFICO

CÓDIGO: **CA26**

IDENTIFICACIÓN:

NOME:
Casa na Rúa Gaspar Rodríguez nº 3

TITULARIDADE: Privada

TIPOLOXÍA: Arquitectura civil

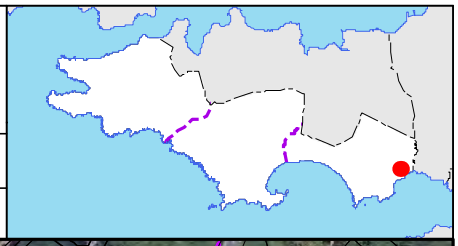

LOCALIZACIÓN:

PARROQUIA: CAAMOUCO

LUGAR: REDES

COORDENADAS UTM (ETRS 89 FUSO 29):

X: 564.700 | Y: 4.808.568

CLASE DE SOLO:
Solo Urbano

CATEGORÍA SOLO
S.U./Residencial Extensiva

ORDENANZA:
S.U./Residencial Extensiva

ENDEREZO:
Rúa Gaspar Rodríguez nº 13

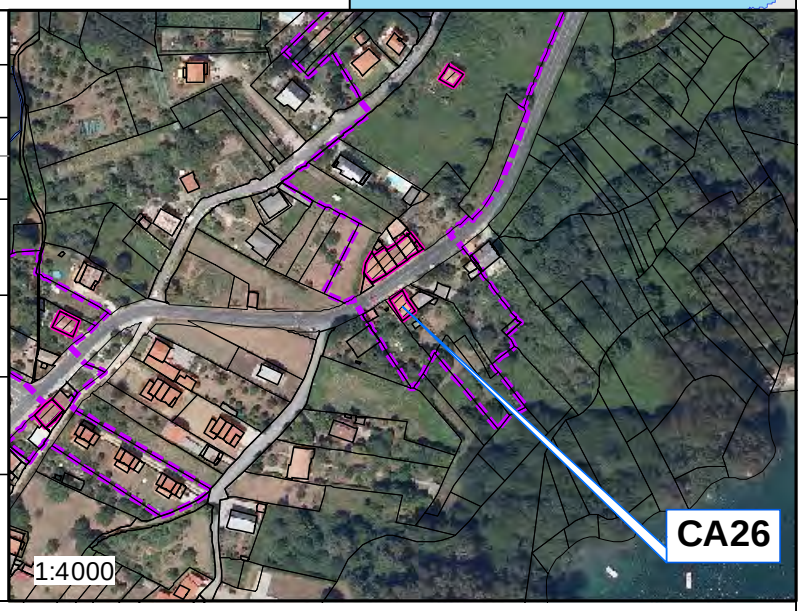

DESCRICIÓN:

Edificio modernista de planta baixa , con cuberta a dúas augas con cuberta de tella do país. Está composto por tres vans decorados, con cornisa de coroación tamén decorada. Na fachada posterior posúe unha galería de madeira.

DILIXENCIA: Para facer constar que o presente documento refundido do PXOM do Concello de Ares recolle o cumprimento das condicións e correccións conforme á Orde do 5 de febreiro de 2020, de aprobación definitiva parcial do Plan Xeral de Ordenación do Concello de Ares publicada no DOG nº 31, de data 14 de febreiro de 2020 e do informe de data 14 de agosto de 2020

En Ares, a 9 de setembro de 2020

PLAN XERAL DE ORDENACION MUNICIPAL DE ARES

CATALOGO DE PATRIMONIO HISTORICO - ARTISTICO E ETNOGRAFICO

CÓDIGO: **CA26**

Folla 2 de 2

PLANO Esc. 1/1.000 Nº : **5 Hoja 1 de 2**

PLANO Esc. 1/2.000 Nº : **3.2.3**

PLANO Esc. 1/5.000 Nº : **2.1 Hoja 5 de 5**

PATRIMONIO

- Fonte
- Lavadoiro
- Ben a protexer
- Contorno de protección

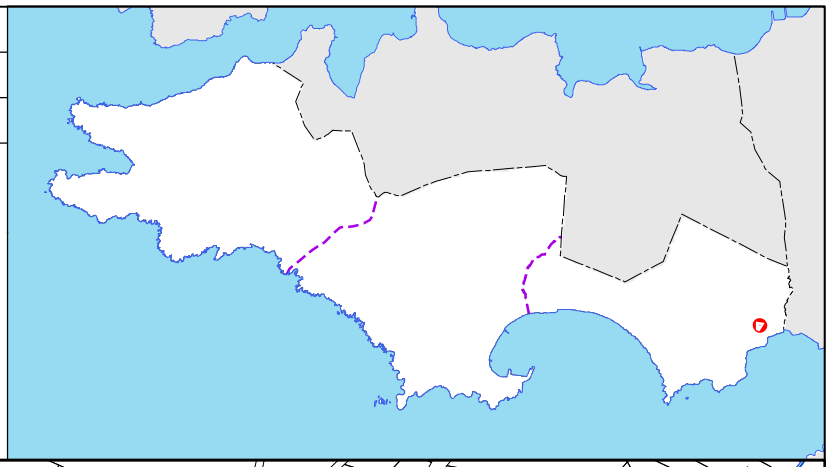

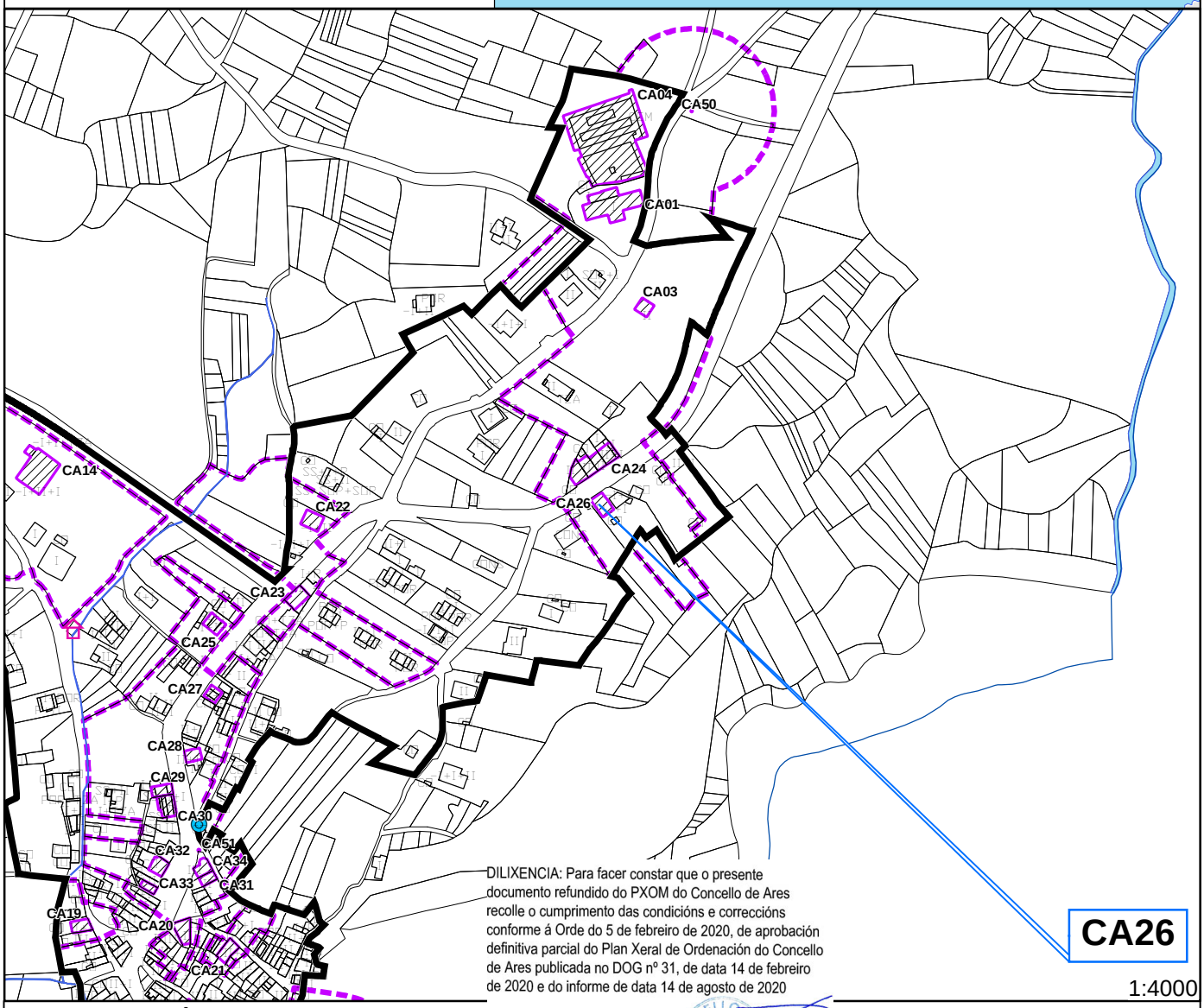

DILIXENCIA: Para facer constar que o presente documento refundido do PXOM do Concello de Ares recolle o cumprimento das condicións e correccións conforme á Orde do 5 de febreiro de 2020, de aprobación definitiva parcial do Plan Xeral de Ordenación do Concello de Ares publicada no DOG nº 31, de data 14 de febreiro de 2020 e do informe de data 14 de agosto de 2020

En Ares, a 9 de setembro de 2020

CA26

1:4000

CONSERVACIÓN:

GRAO DE CONSERVACIÓN: Bo

DETERMINACIÓNS:

NIVEL DE PROTECCIÓN: GRADO II

DETERMINACIÓNS: para conservación, rehabilitación, mellora ou recuperación

Conservación, Consolidación, Restauración e Rehabilitación

PLAN XERAL DE ORDENACION MUNICIPAL DE ARES

CATALOGO DE PATRIMONIO HISTORICO - ARTISTICO E ETNOGRAFICO

CÓDIGO: **CA27**

IDENTIFICACIÓN:

NOME:
Casa na Rúa Gaspar Rodríguez nº 17

TITULARIDADE: Privada

TIPOLOXÍA: Arquitectura civil

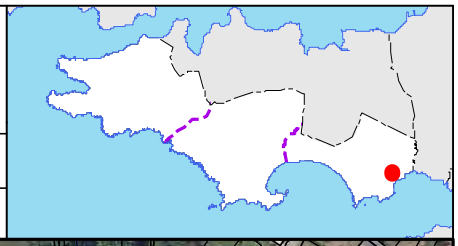

LOCALIZACIÓN:

PARROQUIA: CAAMOUCO

LUGAR: REDES

COORDENADAS UTM (ETRS 89 FUSO 29):

X: 564.462 | Y: 4.808.452

CLASE DE SOLO:
Solo Urbano

CATEGORÍA SOLO
S.U./Edificación en Ringleira

ORDENANZA:
S.U./Edificación en Ringleira

ENDEREZO:
Rúa Gaspar Rodríguez nº 17

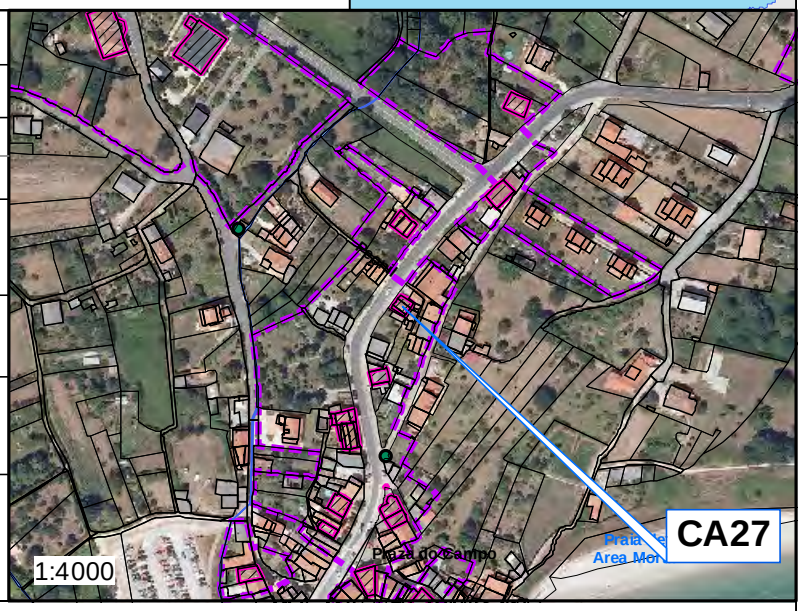

DESCRICIÓN:

Villa con finca independente, de planta baixa e un andar, con cuberta a dúas augas. Bonito balcón na planta alta sostido por ménsulas. Acabado da fachada en ladrillo

DILIXENCIA: Para facer constar que o presente documento refundido do PXOM do Concello de Ares recolle o cumprimento das condicións e correccións conforme á Orde do 5 de febreiro de 2020, de aprobación definitiva parcial do Plan Xeral de Ordenación do Concello de Ares publicada no DOG nº 31, de data 14 de febreiro de 2020 e do informe de data 14 de agosto de 2020

En Ares, a 9 de setembro de 2020

PLAN XERAL DE ORDENACION MUNICIPAL DE ARES

CATALOGO DE PATRIMONIO HISTORICO - ARTISTICO E ETNOGRAFICO

CÓDIGO: **CA27**

Folla 2 de 2

PLANO Esc. 1/1.000 Nº : **5 Hoja 1 de 2**

PLANO Esc. 1/2.000 Nº : **3.2.3**

PLANO Esc. 1/5.000 Nº : **2.1 Hoja 5 de 5**

PATRIMONIO

- Fonte
- Lavadoiro
- Ben a protexer
- Contorno de protección

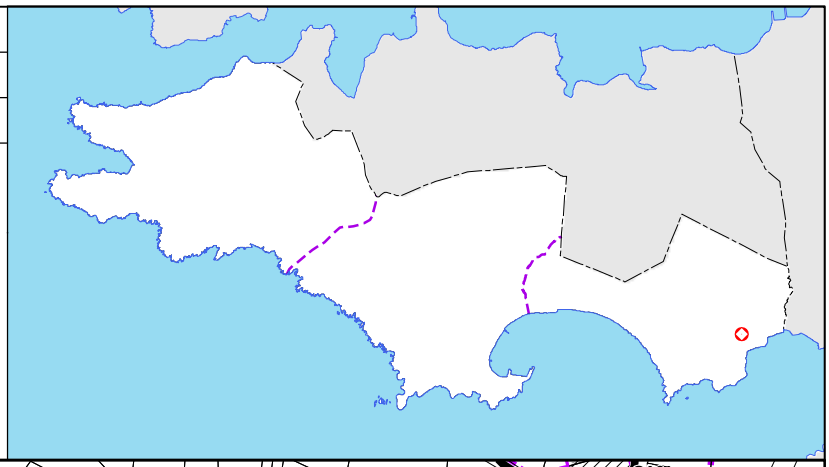

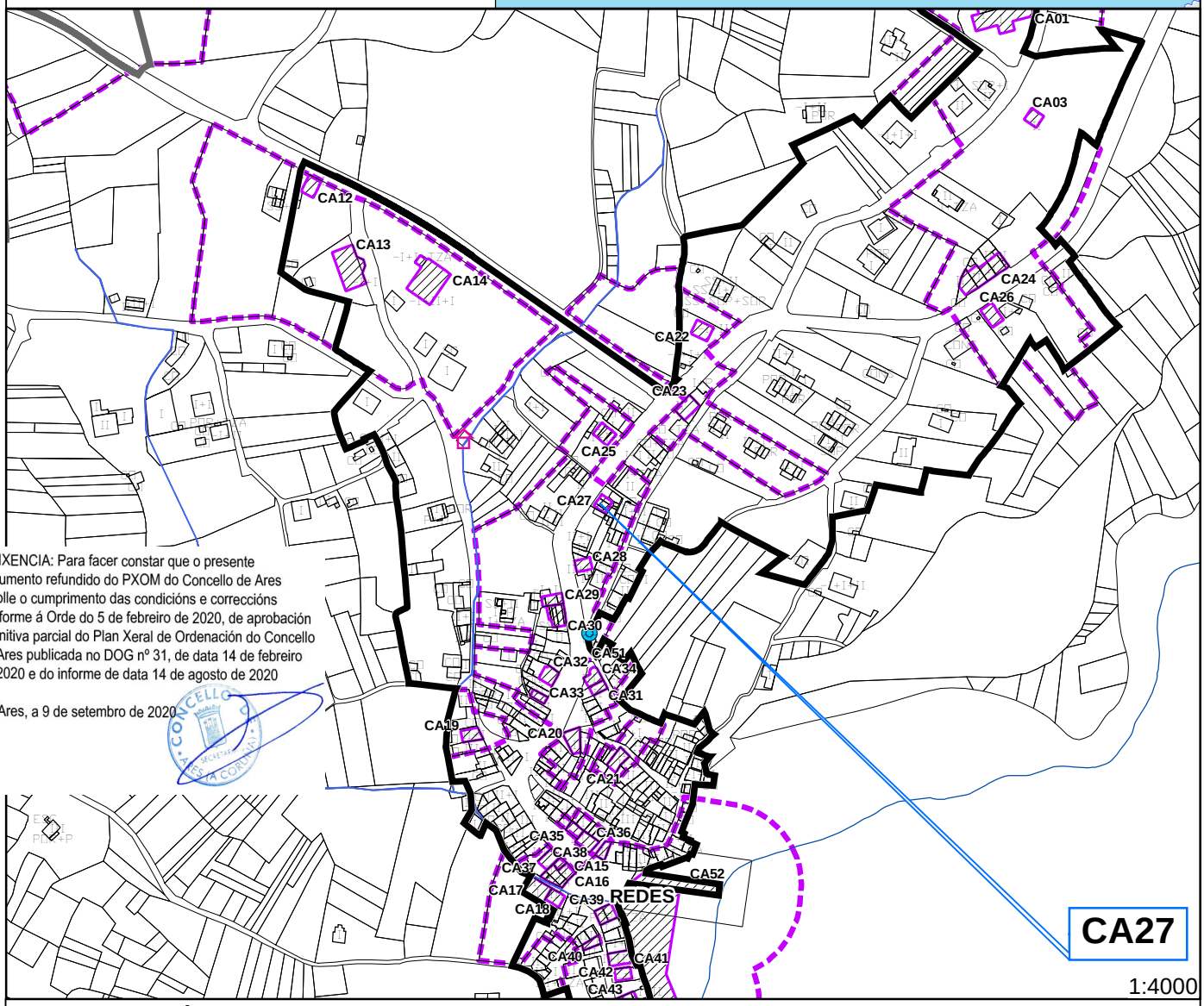

DILIXENCIA: Para facer constar que o presente documento refundido do PXOM do Concello de Ares recolle o cumprimento das condicións e correccións conforme á Orde do 5 de febreiro de 2020, de aprobación definitiva parcial do Plan Xeral de Ordenación do Concello de Ares publicada no DOG nº 31, de data 14 de febreiro de 2020 e do informe de data 14 de agosto de 2020

En Ares, a 9 de setembro de 2020

CONSERVACIÓN:

GRAO DE CONSERVACIÓN: Bo

DETERMINACIÓNS:

NIVEL DE PROTECCIÓN: GRADO II

DETERMINACIÓNS: para conservación, rehabilitación, mellora ou recuperación

Conservación, Consolidación, Restauración e Rehabilitación

PLAN XERAL DE ORDENACION MUNICIPAL DE ARES

CATALOGO DE PATRIMONIO HISTORICO - ARTISTICO E ETNOGRAFICO

CÓDIGO: **CA28**

Folla 1 de 2

IDENTIFICACIÓN:

NOME:
Casa na Rúa Gaspar Rodríguez nº 27

TITULARIDADE: Privada

TIPOLOXÍA: Arquitectura civil

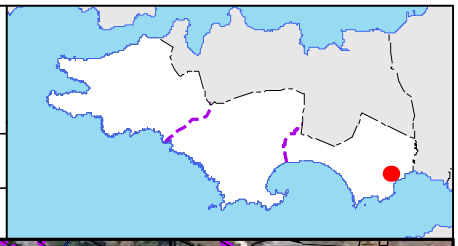

LOCALIZACIÓN:

PARROQUIA: CAAMOUCO

LUGAR: REDES

COORDENADAS UTM (ETRS 89 FUSO 29):

X: 564.450 | Y: 4.808.414

CLASE DE SOLO:
Solo Urbano

CATEGORÍA SOLO
S.U./Edificación en Ringleira

ORDENANZA:
S.U./Edificación en Ringleira

ENDEREZO:
Rúa Gaspar Rodríguez nº 27

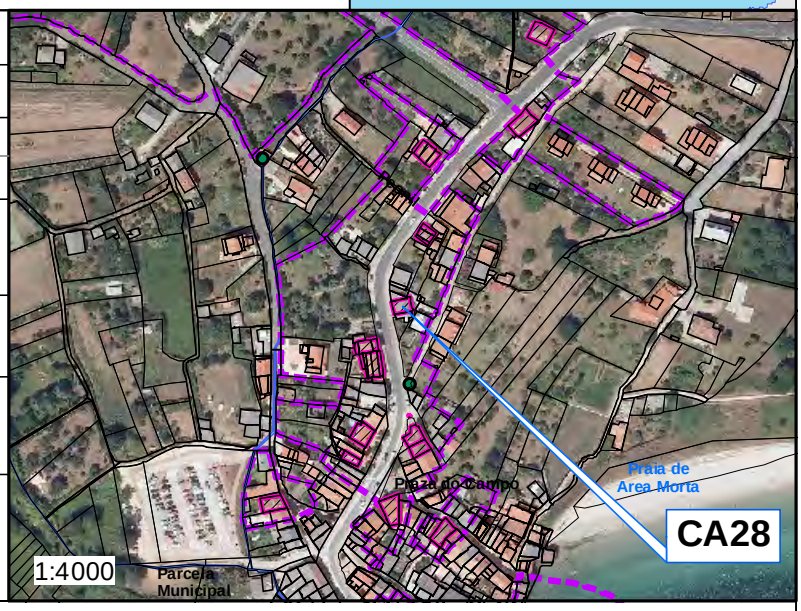

DESCRICIÓN:

DILIXENCIA: Para facer constar que o presente documento refundido do PXOM do Concello de Ares recolle o cumprimento das condicións e correccións conforme á Orde do 5 de febreiro de 2020, de aprobación definitiva parcial do Plan Xeral de Ordenación do Concello de Ares publicada no DOG nº 31, de data 14 de febreiro de 2020 e do informe de data 14 de agosto de 2020

En Ares, a 9 de setembro de 2020

PLAN XERAL DE ORDENACION MUNICIPAL DE ARES

CATALOGO DE PATRIMONIO HISTORICO - ARTISTICO E ETNOGRAFICO

CÓDIGO: **CA28**

Folla 2 de 2

PLANO Esc. 1/1.000 Nº : **5 Hoja 1 de 2**

PLANO Esc. 1/2.000 Nº : **3.2.3**

PLANO Esc. 1/5.000 Nº : **2.1 Hoja 5 de 5**

PATRIMONIO

- Fonte
- Lavadoiro
- Ben a protexer
- Contorno de protección

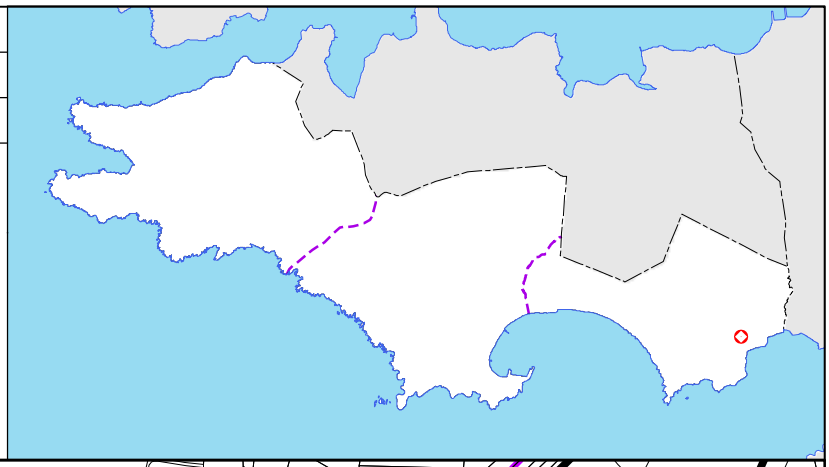

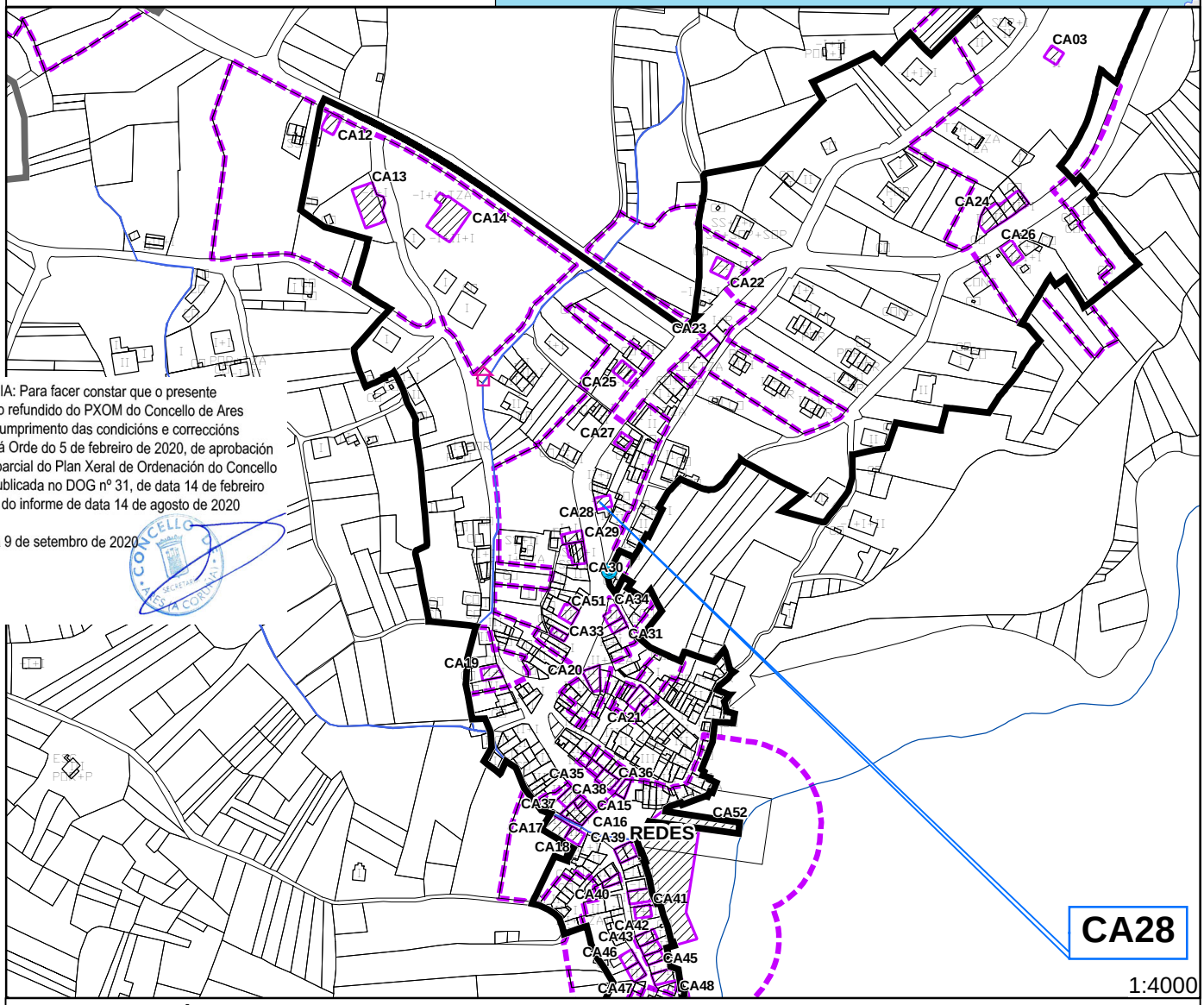

DILIXENCIA: Para facer constar que o presente documento refundido do PXOM do Concello de Ares recolle o cumprimento das condicións e correccións conforme á Orde do 5 de febreiro de 2020, de aprobación definitiva parcial do Plan Xeral de Ordenación do Concello de Ares publicada no DOG nº 31, de data 14 de febreiro de 2020 e do informe de data 14 de agosto de 2020

En Ares, a 9 de setembro de 2020

CONSERVACIÓN:

GRAO DE CONSERVACIÓN: Bo

DETERMINACIÓNS:

NIVEL DE PROTECCIÓN: GRADO II

DETERMINACIÓNS: para conservación, rehabilitación, mellora ou recuperación

Conservación, Consolidación, Restauración e Rehabilitación

PLAN XERAL DE ORDENACION MUNICIPAL DE ARES

CATALOGO DE PATRIMONIO HISTORICO - ARTISTICO E ETNOGRAFICO

CÓDIGO: **CA29**

IDENTIFICACIÓN:

NOME:
Casa na Rúa Gaspar Rodríguez nº 28

TITULARIDADE: Privada

TIPOLOXÍA: Arquitectura civil

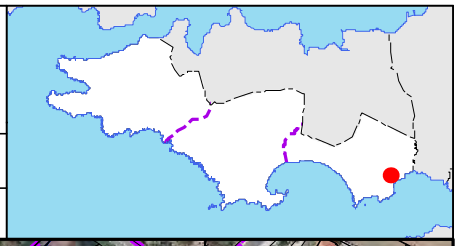

LOCALIZACIÓN:

PARROQUIA: CAAMOUCO

LUGAR: REDES

COORDENADAS UTM (ETRS 89 FUSO 29):

X: 564.431 | Y: 4.808.393

CLASE DE SOLO:
Solo Urbano

CATEGORÍA SOLO
S.U./Edificación en Ringleira

ORDENANZA:
S.U./Edificación en Ringleira

ENDEREZO:
Rúa Gaspar Rodríguez nº 28

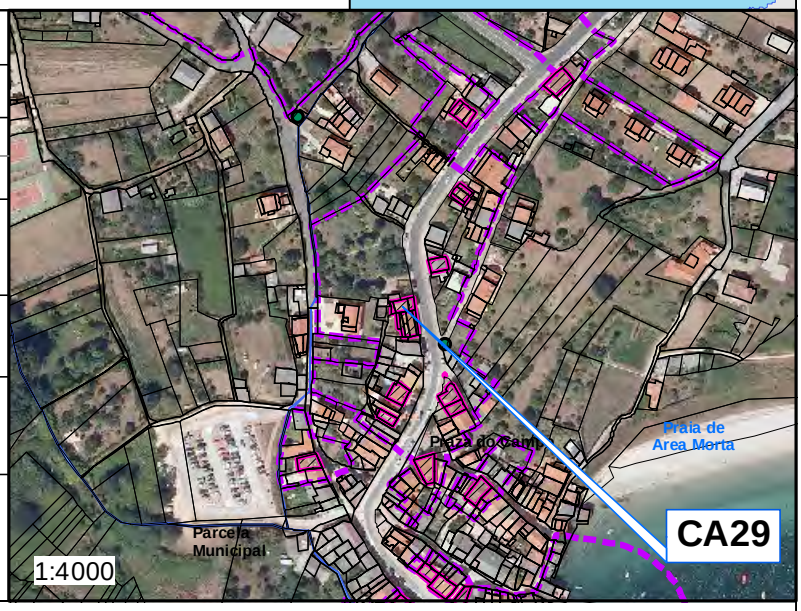

DESCRICIÓN:

Edificio entre medianeiras composto de pranta baixa e un piso. Os muros son de pedra con cantería nos esquinais e nos ocos de fachada. Na fachada do primeiro andar, dúas portas dan acceso ós seus respectivos balcóns de ferro forxado.

DILIXENCIA: Para facer constar que o presente documento refundido do PXOM do Concello de Ares recolle o cumprimento das condicións e correccións conforme á Orde do 5 de febreiro de 2020, de aprobación definitiva parcial do Plan Xeral de Ordenación do Concello de Ares publicada no DOG nº 31, de data 14 de febreiro de 2020 e do informe de data 14 de agosto de 2020

En Ares, a 9 de setembro de 2020

PLAN XERAL DE ORDENACION MUNICIPAL DE ARES

CATALOGO DE PATRIMONIO HISTORICO - ARTISTICO E ETNOGRAFICO

CÓDIGO: **CA29**

Folla 2 de 2

PLANO Esc. 1/1.000 Nº : **5 Hoja 1 de 2**

PLANO Esc. 1/2.000 Nº : **3.2.3**

PLANO Esc. 1/5.000 Nº : **2.1 Hoja 5 de 5**

PATRIMONIO

- Fonte
- Lavadoiro
- Ben a protexer
- Contorno de protección

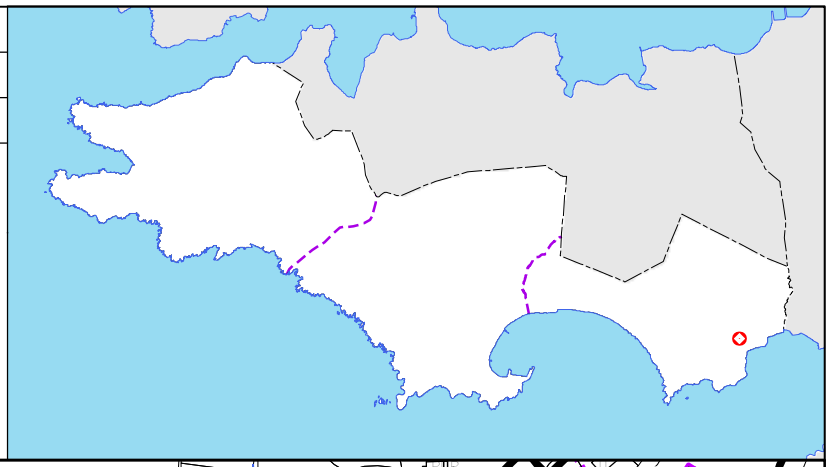

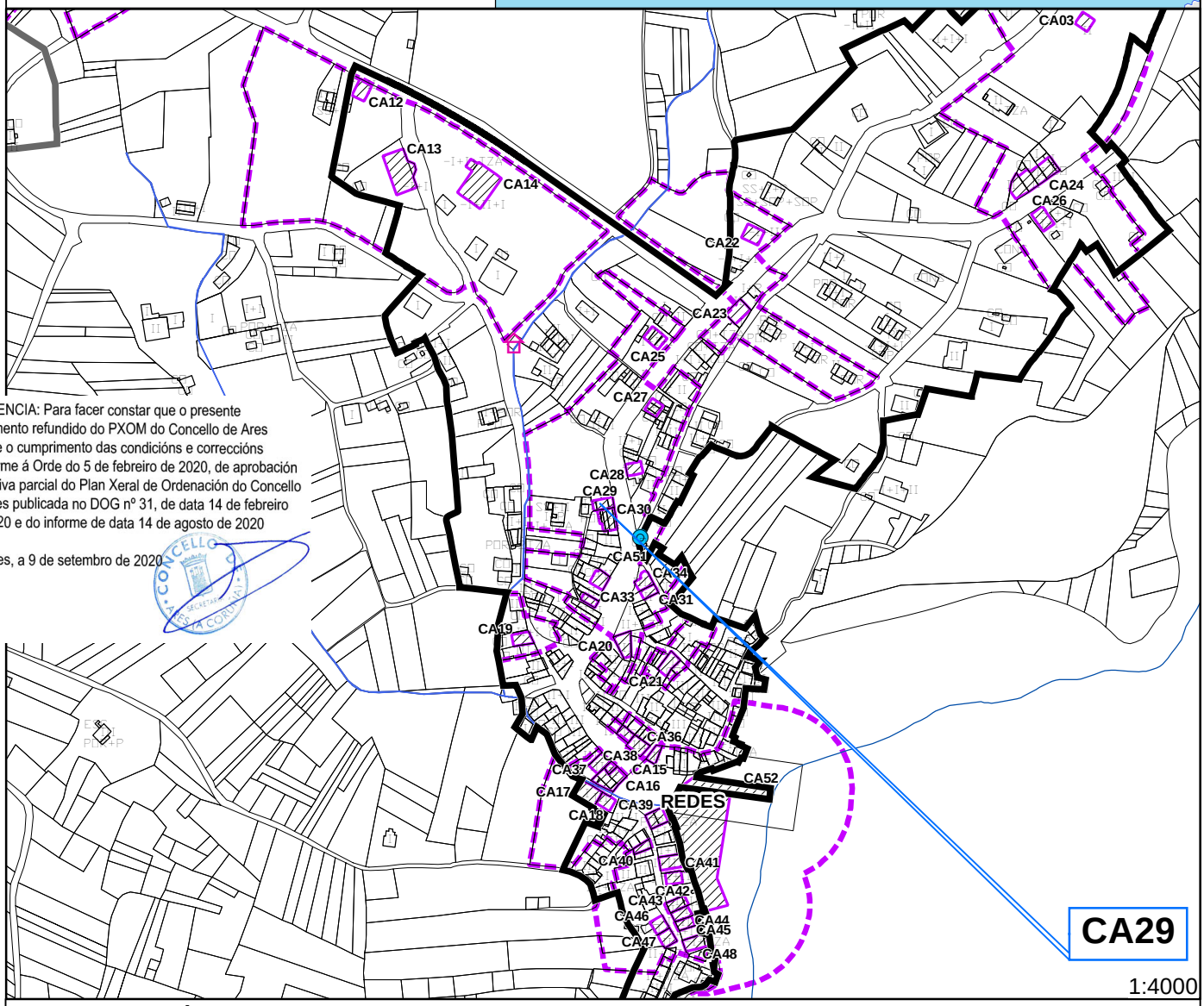

DILIXENCIA: Para facer constar que o presente documento refundido do PXOM do Concello de Ares recolle o cumprimento das condicións e correccións conforme á Orde do 5 de febreiro de 2020, de aprobación definitiva parcial do Plan Xeral de Ordenación do Concello de Ares publicada no DOG nº 31, de data 14 de febreiro de 2020 e do informe de data 14 de agosto de 2020

En Ares, a 9 de setembro de 2020

CONSERVACIÓN:

GRAO DE CONSERVACIÓN: Bo

DETERMINACIÓNS:

NIVEL DE PROTECCIÓN: GRADO II

DETERMINACIÓNS: para conservación, rehabilitación, mellora ou recuperación

Conservación, Consolidación, Restauración e Rehabilitación

PLAN XERAL DE ORDENACION MUNICIPAL DE ARES

CATALOGO DE PATRIMONIO HISTORICO - ARTISTICO E ETNOGRAFICO

CÓDIGO: **CA30**

IDENTIFICACIÓN:

NOME:
Casa na Rúa Gaspar Rodríguez nº 30

TITULARIDADE: Privada

TIPOLOXÍA: Arquitectura civil

LOCALIZACIÓN:

PARROQUIA: CAAMOUCO

LUGAR: REDES

COORDENADAS UTM (ETRS 89 FUSO 29):

X: 564.434 | Y: 4.808.383

CLASE DE SOLO:
Solo Urbano

CATEGORÍA SOLO
S.U./Edificación en Ringleira

ORDENANZA:
S.U./Edificación en Ringleira

ENDEREZO:
Rúa Gaspar Rodríguez nº 30

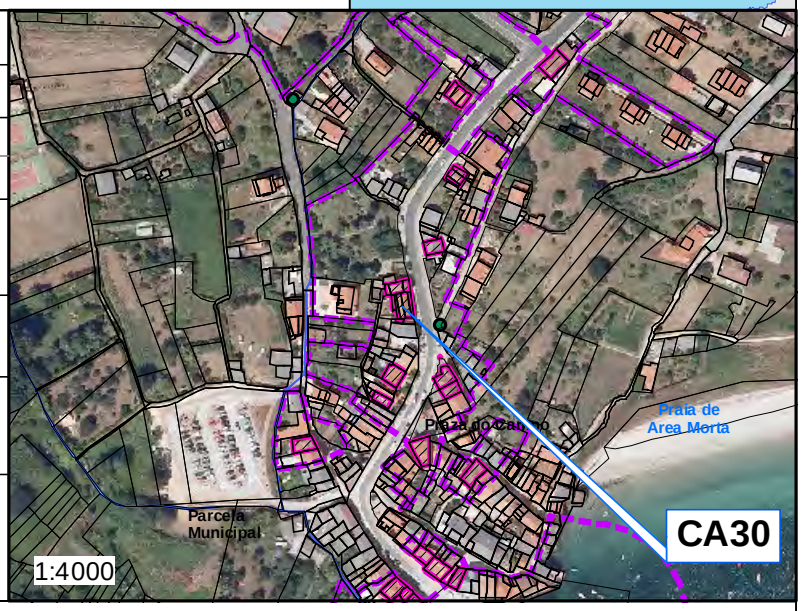

DESCRICIÓN:

Salón de baile, de estilo indiano, de principios do século XX. Presenta unha planta rectangular, onde se distingue unha sola altura. Este tipo de edificios posúe as mesmas características que os casinos de principios do século XX. Servían para hacer ceas baile e polas tardes proxeccións de cine, aunque hoxe en día han perdido o seu uso.

DILIXENCIA: Para facer constar que o presente documento refundido do PXOM do Concello de Ares recolle o cumprimento das condicións e correccións conforme á Orde do 5 de febreiro de 2020, de aprobación definitiva parcial do Plan Xeral de Ordenación do Concello de Ares publicada no DOG nº 31, de data 14 de febreiro de 2020 e do informe de data 14 de agosto de 2020

En Ares, a 9 de setembro de 2020

PLAN XERAL DE ORDENACION MUNICIPAL DE ARES

CATALOGO DE PATRIMONIO HISTORICO - ARTISTICO E ETNOGRAFICO	CÓDIGO: **CA30** Folla 2 de 2

PLANO Esc. 1/1.000 Nº : **5 Hoja 1 de 2**

PLANO Esc. 1/2.000 Nº : **3.2.3**

PLANO Esc. 1/5.000 Nº : **2.1 Hoja 5 de 5**

PATRIMONIO

- Fonte
- Lavadoiro
- Ben a protexer
- Contorno de protección

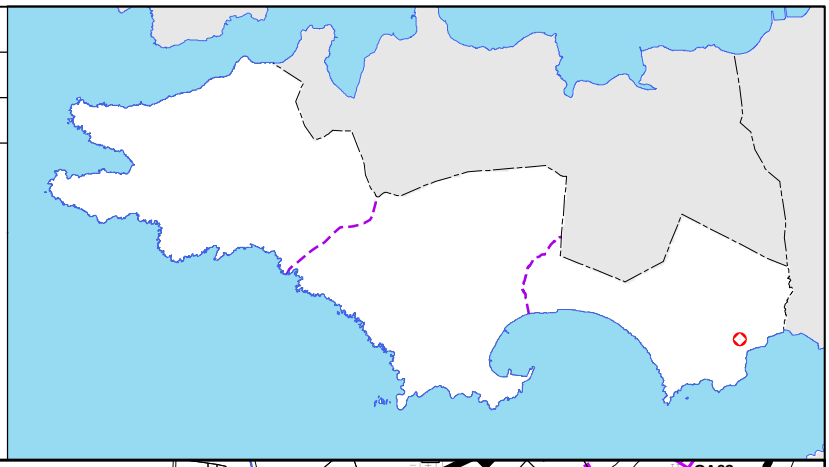

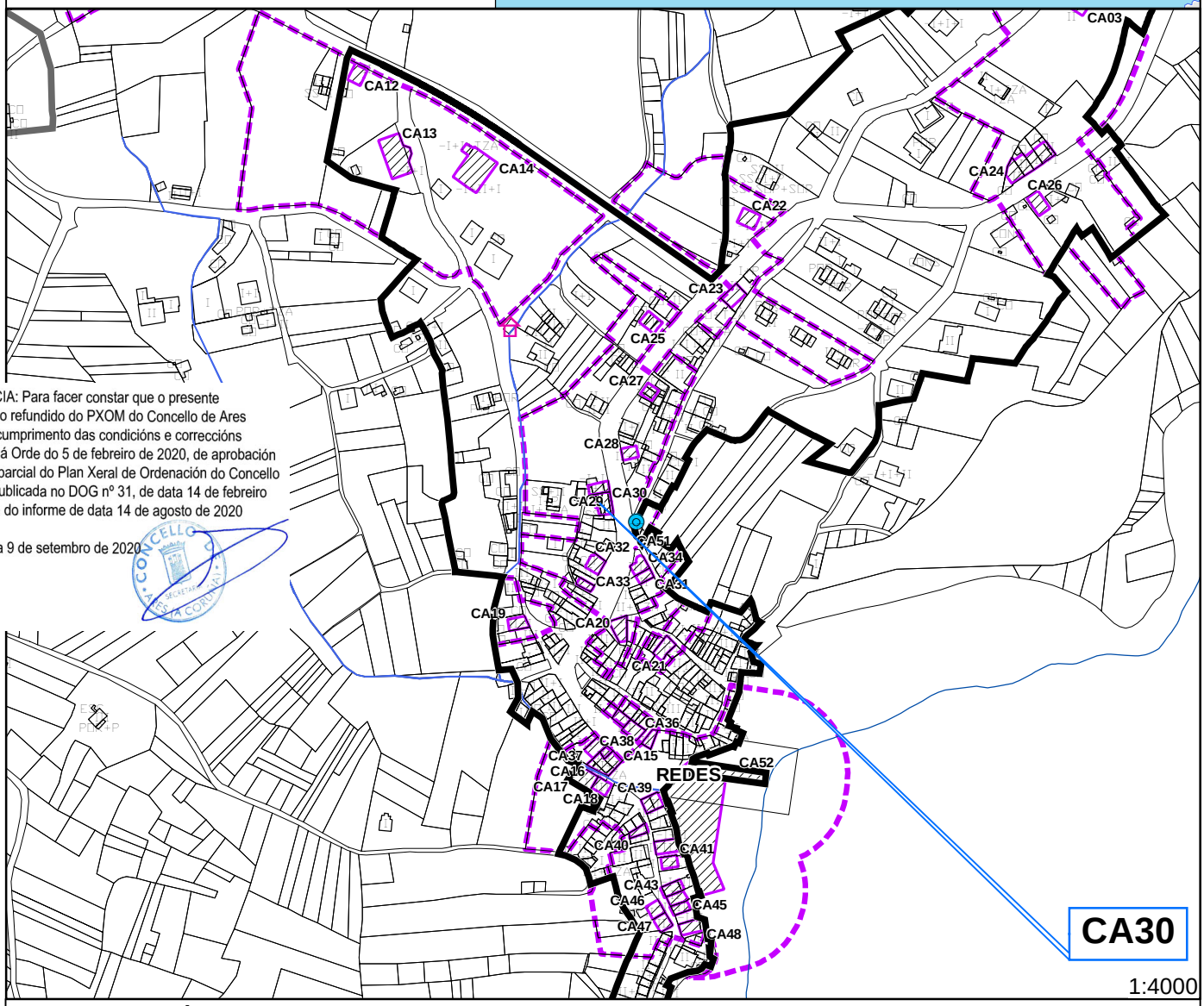

DILIXENCIA: Para facer constar que o presente documento refundido do PXOM do Concello de Ares recolle o cumprimento das condicións e correccións conforme á Orde do 5 de febreiro de 2020, de aprobación definitiva parcial do Plan Xeral de Ordenación do Concello de Ares publicada no DOG nº 31, de data 14 de febreiro de 2020 e do informe de data 14 de agosto de 2020

En Ares, a 9 de setembro de 2020

CONSERVACIÓN:

GRAO DE CONSERVACIÓN: Bo

DETERMINACIÓNS:

NIVEL DE PROTECCIÓN: GRADO II

DETERMINACIÓNS: para conservación, rehabilitación, mellora ou recuperación

Conservación, Consolidación, Restauración e Rehabilitación

PLAN XERAL DE ORDENACION MUNICIPAL DE ARES

CATALOGO DE PATRIMONIO HISTORICO - ARTISTICO E ETNOGRAFICO

CÓDIGO: **CA31**

IDENTIFICACIÓN:

NOME:
Vivenda na rúa Gaspar Rodríguez nº 35

TITULARIDADE: Privada

TIPOLOXÍA: Arquitectura civil

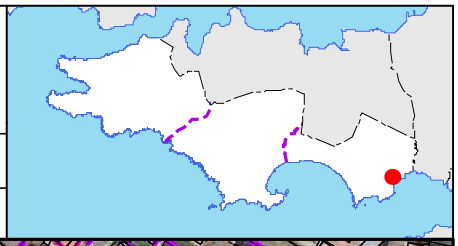

LOCALIZACIÓN:

PARROQUIA: CAAMOUCO

LUGAR: REDES

COORDENADAS UTM (ETRS 89 FUSO 29):

X: 564.459 | Y: 4.808.339

CLASE DE SOLO:
Solo Urbano

CATEGORÍA SOLO
S.U./Casco Antigo

ORDENANZA:
S.U./Casco Antigo

ENDEREZO:
Rúa Gaspar Rodríguez nº 35

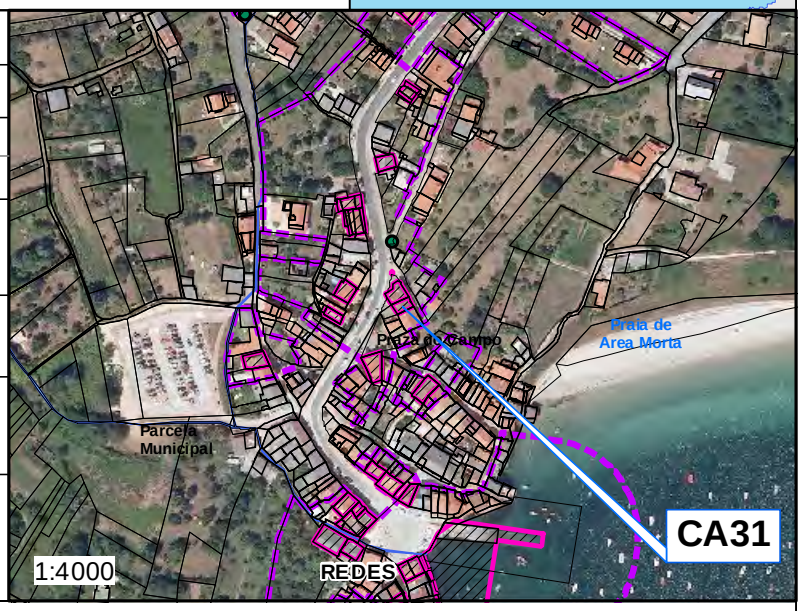

DESCRICIÓN:

Ano 1940

DILIXENCIA: Para facer constar que o presente documento refundido do PXOM do Concello de Ares recolle o cumprimento das condicións e correccións conforme á Orde do 5 de febreiro de 2020, de aprobación definitiva parcial do Plan Xeral de Ordenación do Concello de Ares publicada no DOG nº 31, de data 14 de febreiro de 2020 e do informe de data 14 de agosto de 2020

En Ares, a 9 de setembro de 2020

PLAN XERAL DE ORDENACION MUNICIPAL DE ARES

CATALOGO DE PATRIMONIO HISTORICO - ARTISTICO E ETNOGRAFICO

CÓDIGO: **CA31**

Folla 2 de 3

PLANO Esc. 1/1.000 Nº : **5 Hoja 1 y 2 de 2**

PLANO Esc. 1/2.000 Nº : **3.2.3**

PLANO Esc. 1/5.000 Nº : **2.1 Hoja 5 de 5**

PATRIMONIO

- Fonte
- Lavadoiro
- Ben a protexer
- Contorno de protección

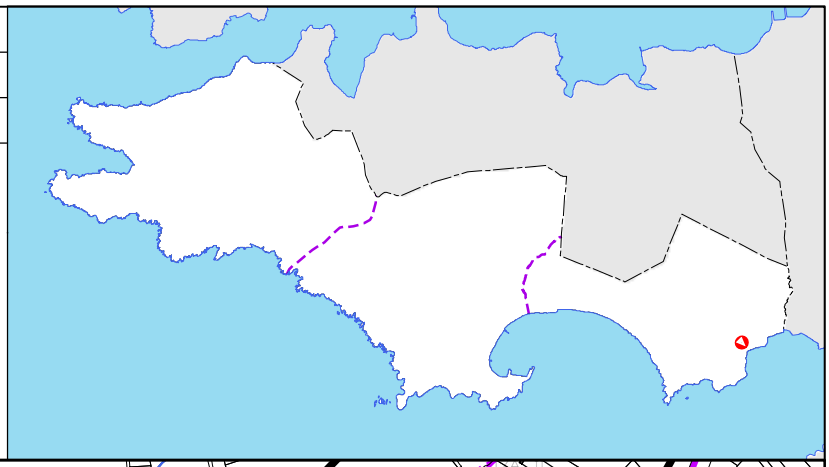

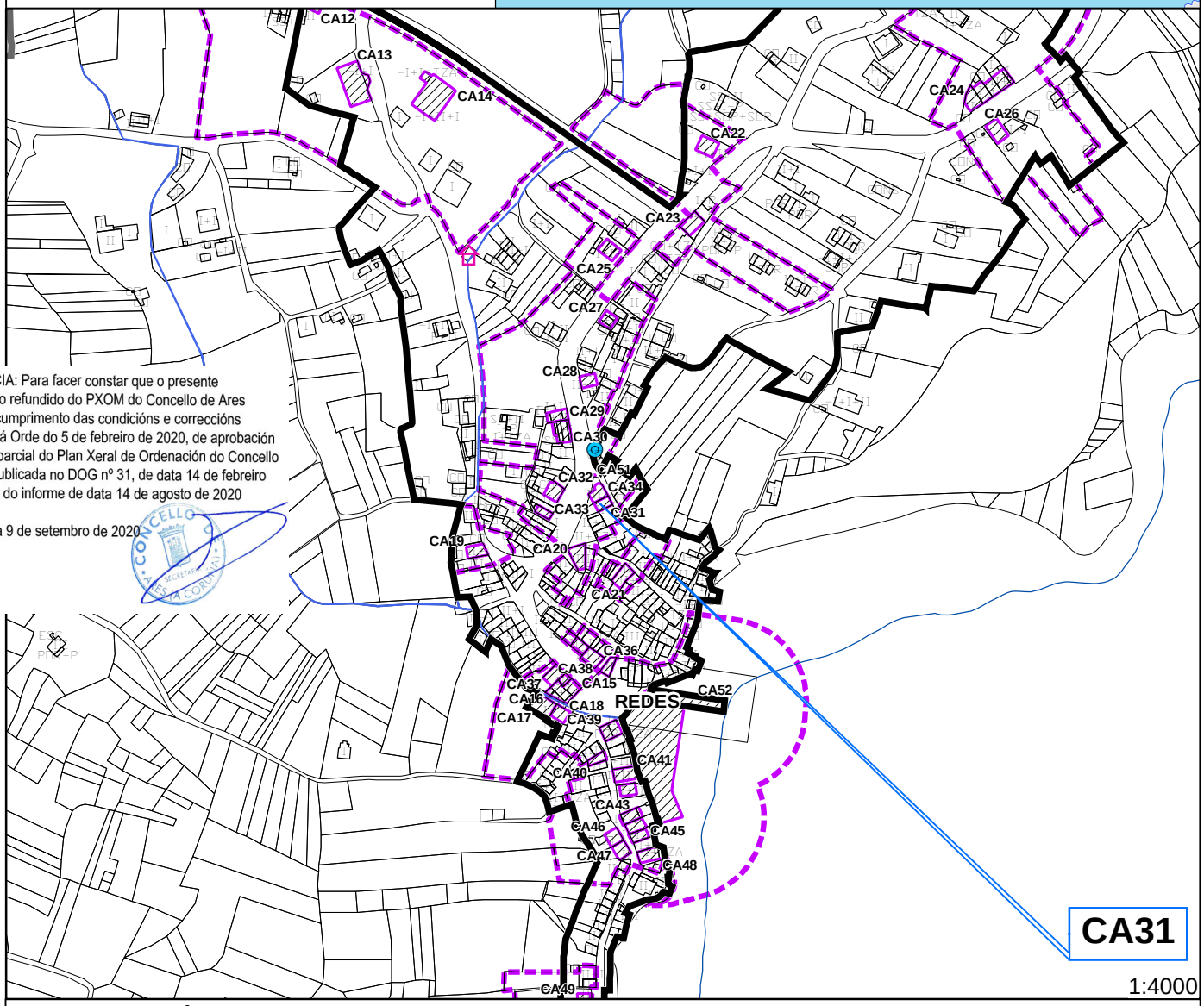

DILIXENCIA: Para facer constar que o presente documento refundido do PXOM do Concello de Ares recolle o cumprimento das condicións e correccións conforme á Orde do 5 de febreiro de 2020, de aprobación definitiva parcial do Plan Xeral de Ordenación do Concello de Ares publicada no DOG nº 31, de data 14 de febreiro de 2020 e do informe de data 14 de agosto de 2020

En Ares, a 9 de setembro de 2020

CONSERVACIÓN:

GRAO DE CONSERVACIÓN: Regular

DETERMINACIÓNS:

NIVEL DE PROTECCIÓN: Grado III

DETERMINACIÓNS: para conservación, rehabilitación, mellora ou recuperación

Conservación, Consolidación, Restauración, Rehabilitación, Reestruturación e Ampliación

ANEXO IMAXES:

DILIXENCIA: Para facer constar que o presente documento refundido do PXOM do Concello de Ares recolle o cumprimento das condicións e correccións conforme á Orde do 5 de febreiro de 2020, de aprobación definitiva parcial do Plan Xeral de Ordenación do Concello de Ares publicada no DOG nº 31, de data 14 de febreiro de 2020 e do informe de data 14 de agosto de 2020

En Ares, a 9 de setembro de 2020

CONCELLO DE ARES · SECRETARIA · A CORUÑA

PLAN XERAL DE ORDENACION MUNICIPAL DE ARES

CATALOGO DE PATRIMONIO HISTORICO - ARTISTICO E ETNOGRAFICO

CÓDIGO: **CA32**

IDENTIFICACIÓN:

NOME:
Casa na Rúa Gaspar Rodríguez nº 40

TITULARIDADE: Privada

TIPOLOXÍA: Arquitectura civil

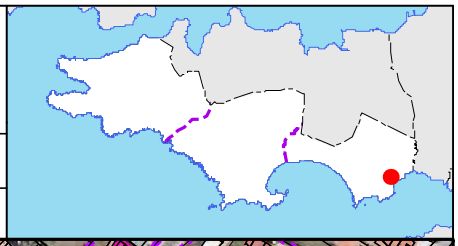

LOCALIZACIÓN:

PARROQUIA: CAAMOUCO

LUGAR: REDES

COORDENADAS UTM (ETRS 89 FUSO 29):

X: 564.429 | Y: 4.808.346

CLASE DE SOLO:
Solo Urbano

CATEGORÍA SOLO
S.U./Casco Antigo

ORDENANZA:
S.U./Casco Antigo

ENDEREZO:
Rúa Gaspar Rodríguez nº 40

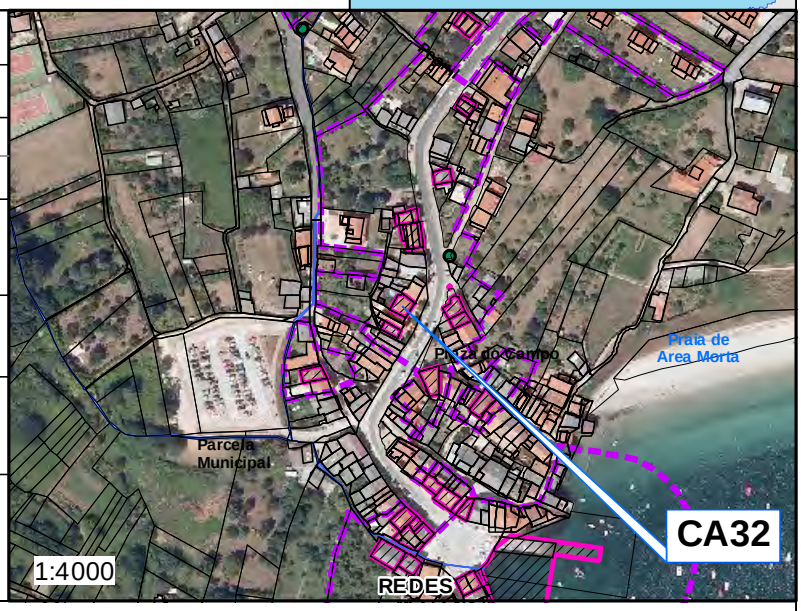

DESCRICIÓN:

Edificio entre medianeiras en esquina composto de pranta baixa e un piso, con cuberta a dúas augas de tella do país. Na fachada do primeiro andar, tres portas dan acceso ós seus respectivos balcóns de ferro forxado. Destaca a ornamentación arredor dos ocos de fachada, nos esquinais e na cornisa de coroación. Hai unha pequena ornacina na fachada principal.

DILIXENCIA: Para facer constar que o presente documento refundido do PXOM do Concello de Ares recolle o cumprimento das condicións e correccións conforme á Orde do 5 de febreiro de 2020, de aprobación definitiva parcial do Plan Xeral de Ordenación do Concello de Ares publicada no DOG nº 31, de data 14 de febreiro de 2020 e do informe de data 14 de agosto de 2020

En Ares, a 9 de setembro de 2020

PLAN XERAL DE ORDENACION MUNICIPAL DE ARES

CATALOGO DE PATRIMONIO HISTORICO - ARTISTICO E ETNOGRAFICO

CÓDIGO: **CA32**

Folla 2 de 2

PLANO Esc. 1/1.000 Nº : **5 Hoja 1 de 2**

PLANO Esc. 1/2.000 Nº : **3.2.3**

PLANO Esc. 1/5.000 Nº : **2.1 Hoja 5 de 5**

PATRIMONIO

- Fonte
- Lavadoiro
- Ben a protexer
- Contorno de protección

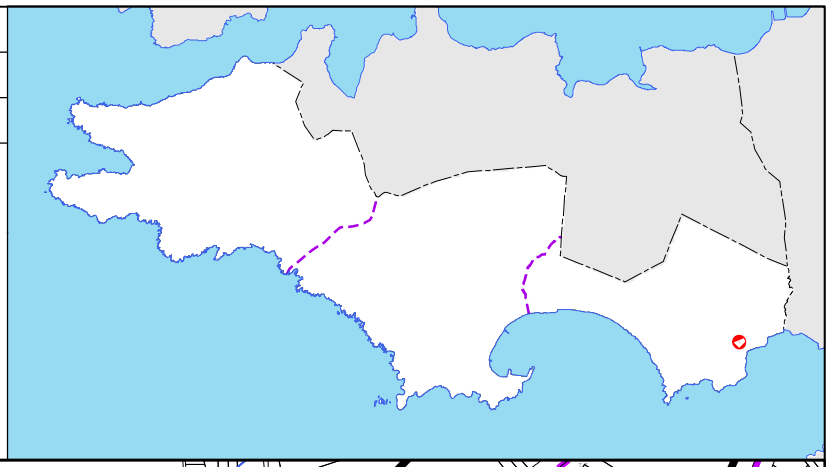

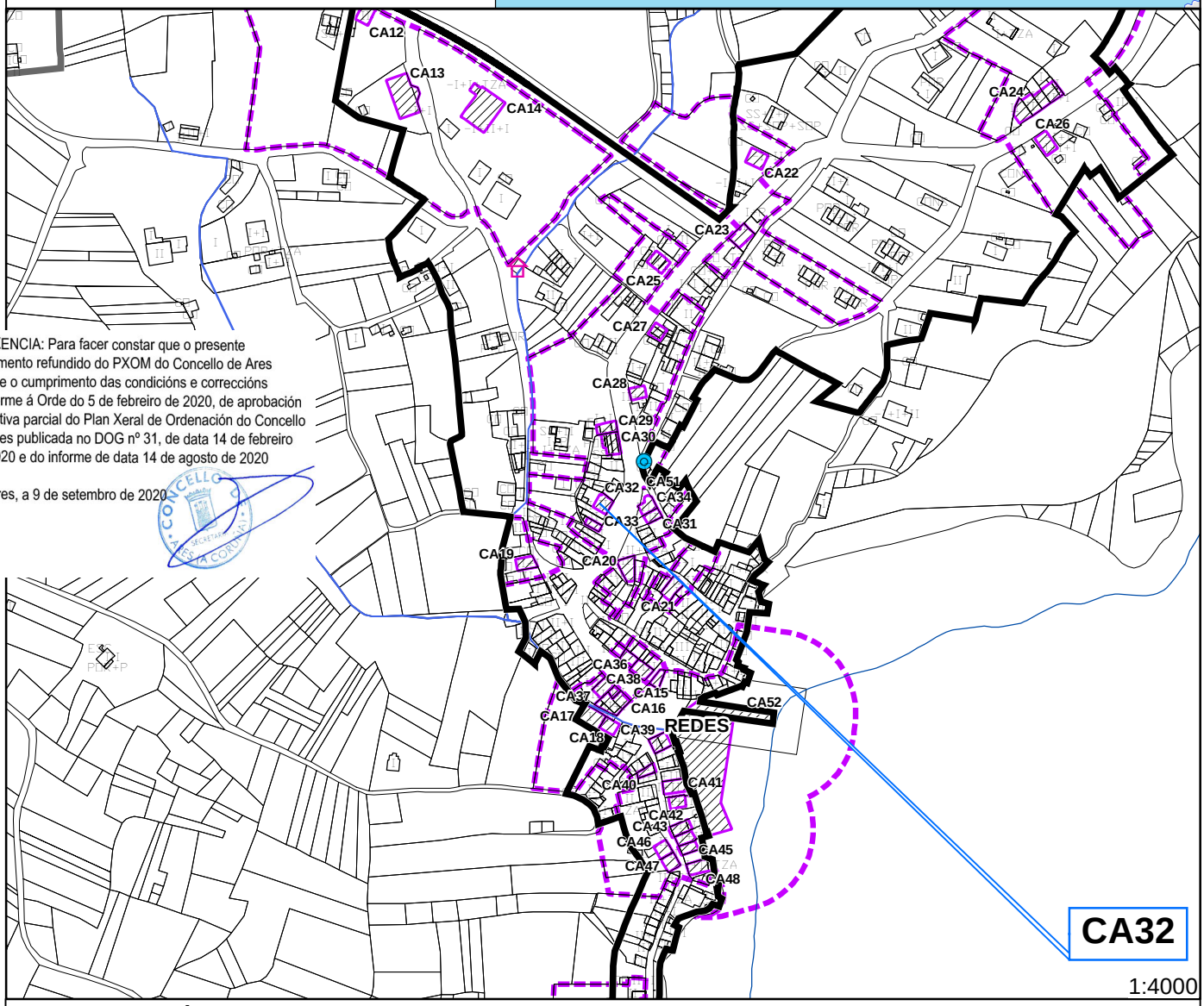

DILIXENCIA: Para facer constar que o presente documento refundido do PXOM do Concello de Ares recolle o cumprimento das condicións e correccións conforme á Orde do 5 de febreiro de 2020, de aprobación definitiva parcial do Plan Xeral de Ordenación do Concello de Ares publicada no DOG nº 31, de data 14 de febreiro de 2020 e do informe de data 14 de agosto de 2020

En Ares, a 9 de setembro de 2020

CONSERVACIÓN:

GRAO DE CONSERVACIÓN: Bo

DETERMINACIÓNS:

NIVEL DE PROTECCIÓN: GRADO II

DETERMINACIÓNS: para conservación, rehabilitación, mellora ou recuperación

Conservación, Consolidación, Restauración e Rehabilitación

PLAN XERAL DE ORDENACION MUNICIPAL DE ARES

CATALOGO DE PATRIMONIO HISTORICO - ARTISTICO E ETNOGRAFICO

CÓDIGO: **CA33**

IDENTIFICACIÓN:

NOME:
Casa na Rúa Gaspar Rodríguez nº 46

TITULARIDADE: Privada

TIPOLOXÍA: Arquitectura civil

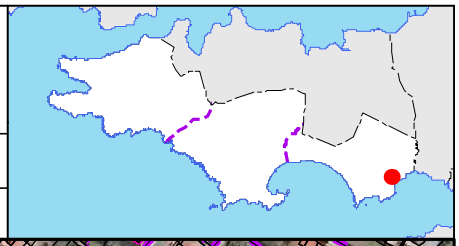

LOCALIZACIÓN:

PARROQUIA: CAAMOUCO

LUGAR: REDES

COORDENADAS UTM (ETRS 89 FUSO 29):

X: 564.423 | Y: 4.808.333

CLASE DE SOLO:
Solo Urbano

CATEGORÍA SOLO
S.U./Casco Antigo

ORDENANZA:
S.U./Casco Antigo

ENDEREZO:
Rúa Gaspar Rodríguez nº 46

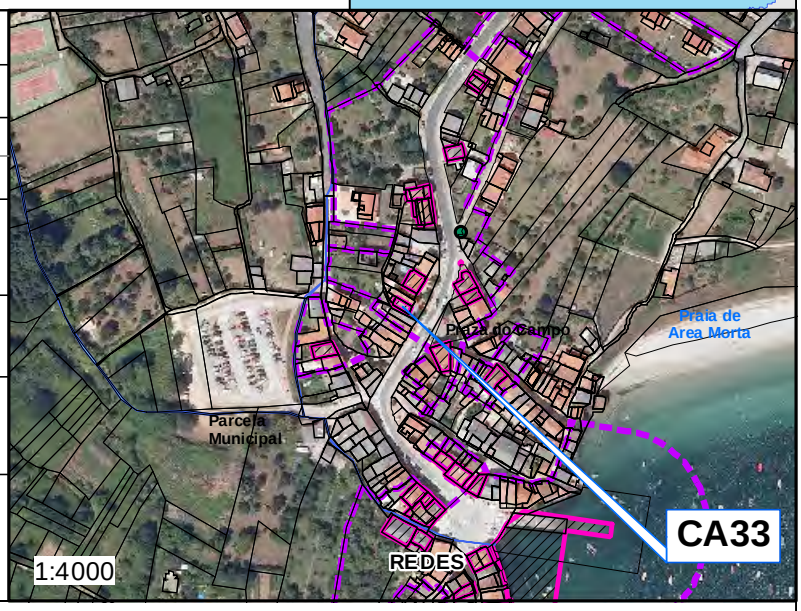

DESCRICIÓN:

Pequena vivenda entre medianeiras no núcleo urbán de Redes dando fronte a unha pequena praza. Típico exemplo de arquitectura mariñeira, na que a pesares da súa modestia, a súa elegancia formal faina merecedora de especial mención. Planta rectangular e dúas alturas. Muros de cachotería revocada. Balcón corrido e cuberto sostido por canzorros percorrendo a planta alta con antepeito macizo.

DILIXENCIA: Para facer constar que o presente documento refundido do PXOM do Concello de Ares recolle o cumprimento das condicións e correccións conforme á Orde do 5 de febreiro de 2020, de aprobación definitiva parcial do Plan Xeral de Ordenación do Concello de Ares publicada no DOG nº 31, de data 14 de febreiro de 2020 e do informe de data 14 de agosto de 2020

En Ares, a 9 de setembro de 2020

PLAN XERAL DE ORDENACION MUNICIPAL DE ARES

CATALOGO DE PATRIMONIO HISTORICO - ARTISTICO E ETNOGRAFICO

CÓDIGO: **CA33**

Folla 2 de 2

PLANO Esc. 1/1.000 Nº : **5 Hoja 1 y 2 de 2**

PLANO Esc. 1/2.000 Nº : **3.2.3**

PLANO Esc. 1/5.000 Nº : **2.1 Hoja 5 de 5**

PATRIMONIO

- Fonte
- Lavadoiro
- Ben a protexer
- Contorno de protección

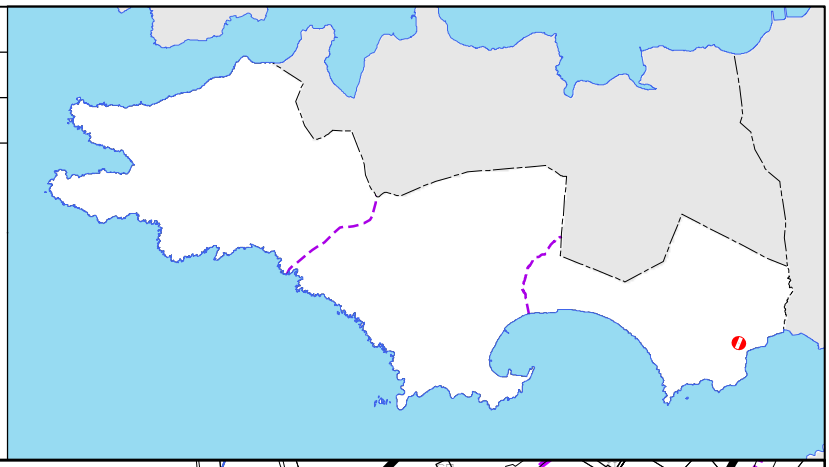

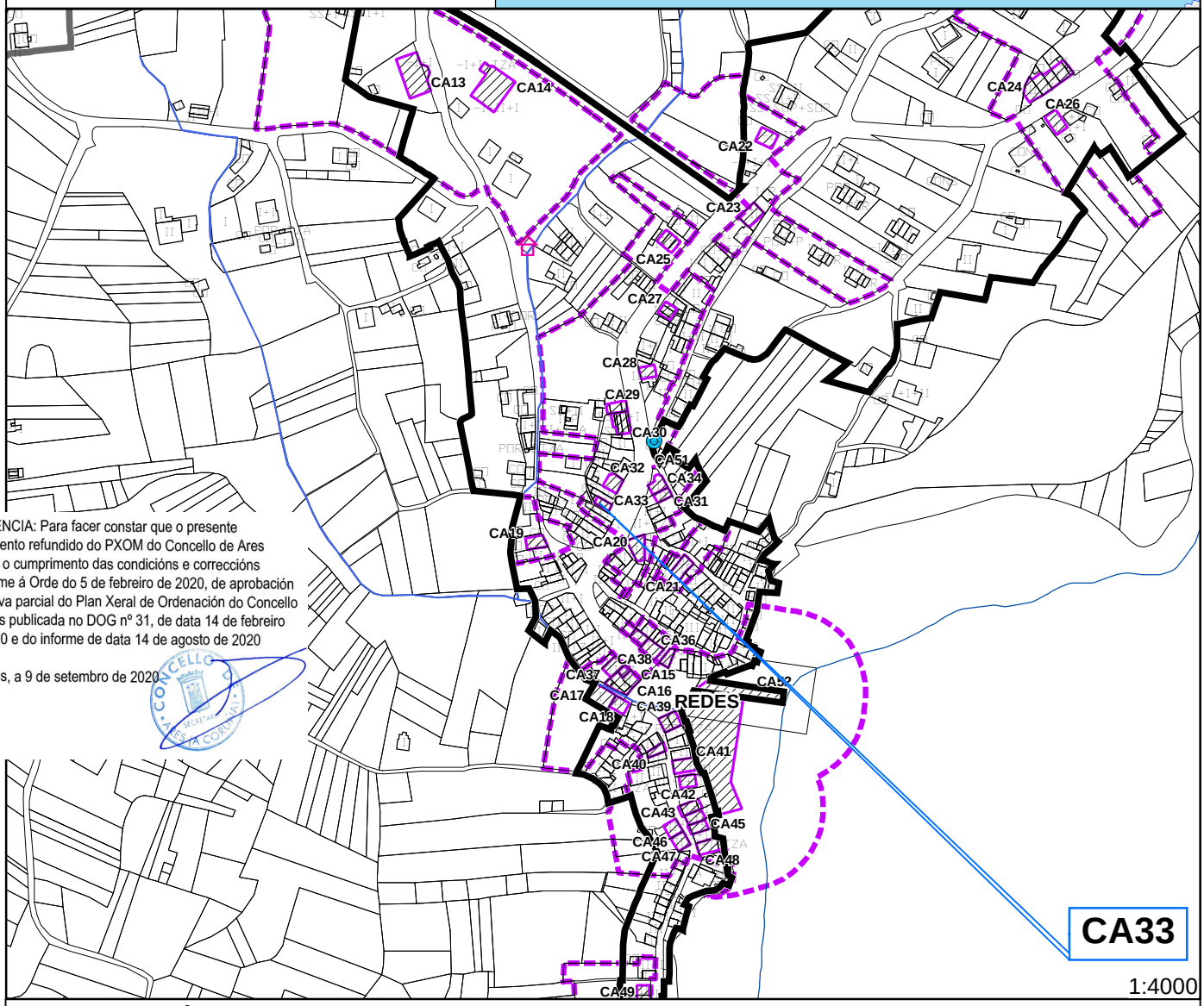

DILIXENCIA: Para facer constar que o presente documento refundido do PXOM do Concello de Ares recolle o cumprimento das condicións e correccións conforme á Orde do 5 de febreiro de 2020, de aprobación definitiva parcial do Plan Xeral de Ordenación do Concello de Ares publicada no DOG nº 31, de data 14 de febreiro de 2020 e do informe de data 14 de agosto de 2020

En Ares, a 9 de setembro de 2020

CONSERVACIÓN:

GRAO DE CONSERVACIÓN: Bo

DETERMINACIÓNS:

NIVEL DE PROTECCIÓN: GRADO II

DETERMINACIÓNS: para conservación, rehabilitación, mellora ou recuperación

Conservación, Consolidación, Restauración e Rehabilitación

PLAN XERAL DE ORDENACION MUNICIPAL DE ARES

CATALOGO DE PATRIMONIO HISTORICO - ARTISTICO E ETNOGRAFICO

CÓDIGO: **CA34**

IDENTIFICACIÓN:

NOME:
Vila Grande

TITULARIDADE: Privada

TIPOLOXÍA: Arquitectura civil

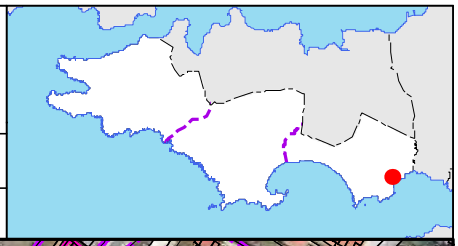

LOCALIZACIÓN:

PARROQUIA: CAAMOUCO

LUGAR: REDES

COORDENADAS UTM (ETRS 89 FUSO 29):

X: 564.456 | Y: 4.808.345

CLASE DE SOLO:
Solo Urbano

CATEGORÍA SOLO
S.U./Casco Antigo

ORDENANZA:
S.U./Casco Antigo

ENDEREZO:
Rúa Gaspar Rodríguez nº 55

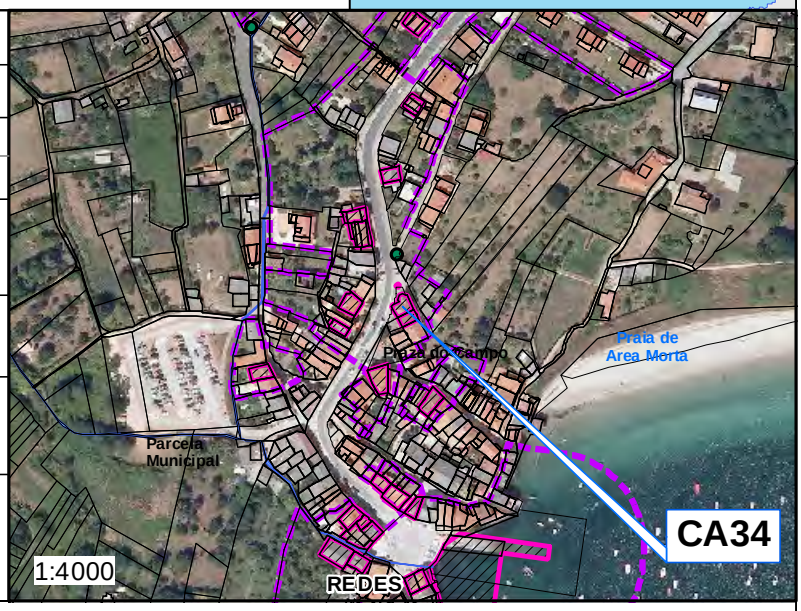

DESCRICIÓN:

Edificio de planta baixa e dous alturas, de estilo indiano. Posúe un torreón adiantado na fachada principal, con cuberta a varias augas con cornisa volada. O corpo principal, da mesma altura, é rectangular e ten cuberta a catro augas das mesmas características.

DILIXENCIA: Para facer constar que o presente documento refundido do PXOM do Concello de Ares recolle o cumprimento das condicións e correccións conforme á Orde do 5 de febreiro de 2020, de aprobación definitiva parcial do Plan Xeral de Ordenación do Concello de Ares publicada no DOG nº 31, de data 14 de febreiro de 2020 e do informe de data 14 de agosto de 2020

En Ares, a 9 de setembro de 2020

PLAN XERAL DE ORDENACION MUNICIPAL DE ARES

CATALOGO DE PATRIMONIO HISTORICO - ARTISTICO E ETNOGRAFICO

CÓDIGO: **CA34**

Folla 2 de 3

PLANO Esc. 1/1.000 Nº : **5 Hoja 1 de 2**

PLANO Esc. 1/2.000 Nº : **3.2.3**

PLANO Esc. 1/5.000 Nº : **2.1 Hoja 5 de 5**

PATRIMONIO

- Fonte
- Lavadoiro
- Ben a protexer
- Contorno de protección

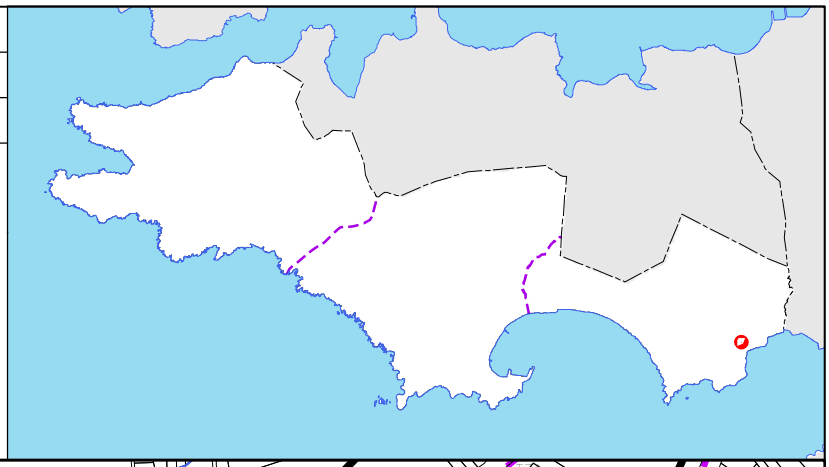

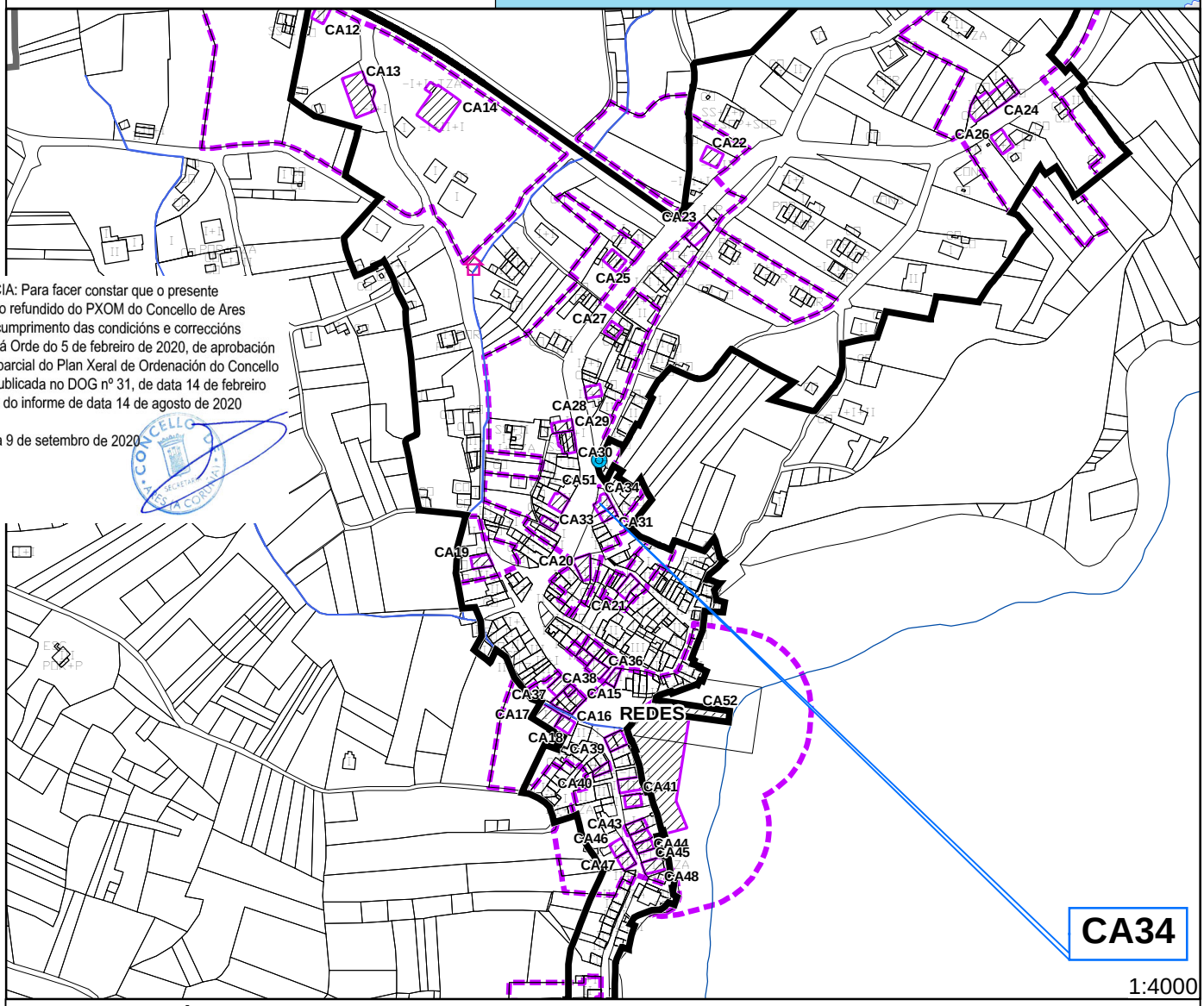

DILIXENCIA: Para facer constar que o presente documento refundido do PXOM do Concello de Ares recolle o cumprimento das condicións e correccións conforme á Orde do 5 de febreiro de 2020, de aprobación definitiva parcial do Plan Xeral de Ordenación do Concello de Ares publicada no DOG nº 31, de data 14 de febreiro de 2020 e do informe de data 14 de agosto de 2020

En Ares, a 9 de setembro de 2020

CONSERVACIÓN:

GRAO DE CONSERVACIÓN: Bo

DETERMINACIÓNS:

NIVEL DE PROTECCIÓN: GRADO II

DETERMINACIÓNS: para conservación, rehabilitación, mellora ou recuperación

Conservación, Consolidación, Restauración e Rehabilitación

ANEXO IMAXES:

DILIXENCIA: Para facer constar que o presente documento refundido do PXOM do Concello de Ares recolle o cumprimento das condicións e correccións conforme á Orde do 5 de febreiro de 2020, de aprobación definitiva parcial do Plan Xeral de Ordenación do Concello de Ares publicada no DOG nº 31, de data 14 de febreiro de 2020 e do informe de data 14 de agosto de 2020

En Ares, a 9 de setembro de 2020

PLAN XERAL DE ORDENACION MUNICIPAL DE ARES

CATALOGO DE PATRIMONIO HISTORICO - ARTISTICO E ETNOGRAFICO

CÓDIGO: **CA35**

IDENTIFICACIÓN:

NOME:
Casa na Rúa Gaspar Rodríguez nº 63

TITULARIDADE: Privada

TIPOLOXÍA: Arquitectura civil

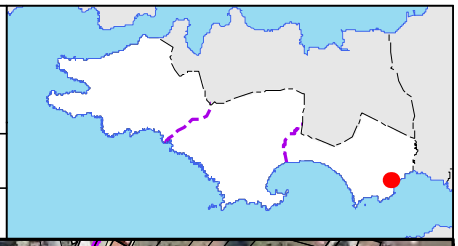

LOCALIZACIÓN:

PARROQUIA: CAAMOUCO

LUGAR: REDES

COORDENADAS UTM (ETRS 89 FUSO 29):

X: 564.444 | Y: 4.808.251

CLASE DE SOLO:
Solo Urbano

CATEGORÍA SOLO
S.U./Casco Antigo

ORDENANZA:
S.U./Casco Antigo

ENDEREZO:
Rúa Gaspar Rodríguez nº 63

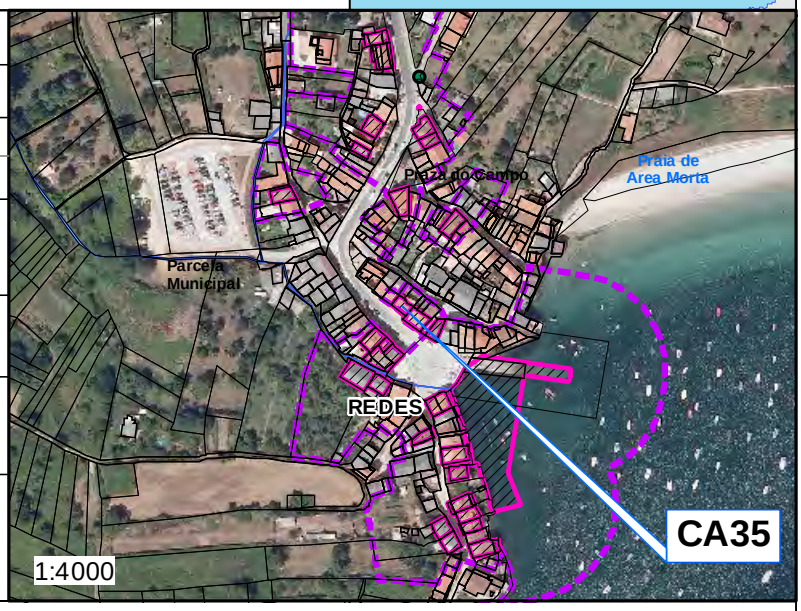

DESCRICIÓN:

Edificio entre medianeiras, de planta baixa, dous andares e un terceiro engadido, retranqueado formando unha terraza ó longo da fachada principal. Os muros son de pedra con cantería nos ocos de fachada. Na fachada do primeiro andar, tres portas dan acceso ós seus respectivos balcóns de ferro forxado. Na fachada do segundo andar ubícase unha galería de madeira.

DILIXENCIA: Para facer constar que o presente documento refundido do PXOM do Concello de Ares recolle o cumprimento das condicións e correccións conforme á Orde do 5 de febreiro de 2020, de aprobación definitiva parcial do Plan Xeral de Ordenación do Concello de Ares publicada no DOG nº 31, de data 14 de febreiro de 2020 e do informe de data 14 de agosto de 2020

En Ares, a 9 de setembro de 2020

CONCELLO ARES A CORUÑA SECRETARIA

PLAN XERAL DE ORDENACION MUNICIPAL DE ARES

CATALOGO DE PATRIMONIO HISTORICO - ARTISTICO E ETNOGRAFICO

CÓDIGO: **CA35**

Folla 2 de 2

PLANO Esc. 1/1.000 Nº : **5 Hoja 2 de 2**

PLANO Esc. 1/2.000 Nº : **3.2.3**

PLANO Esc. 1/5.000 Nº : **2.1 Hoja 5 de 5**

PATRIMONIO

- Fonte
- Lavadoiro
- Ben a protexer
- Contorno de protección

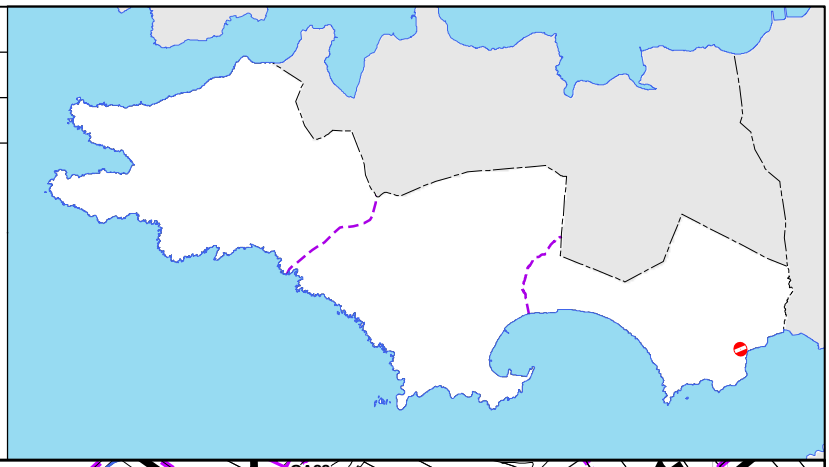

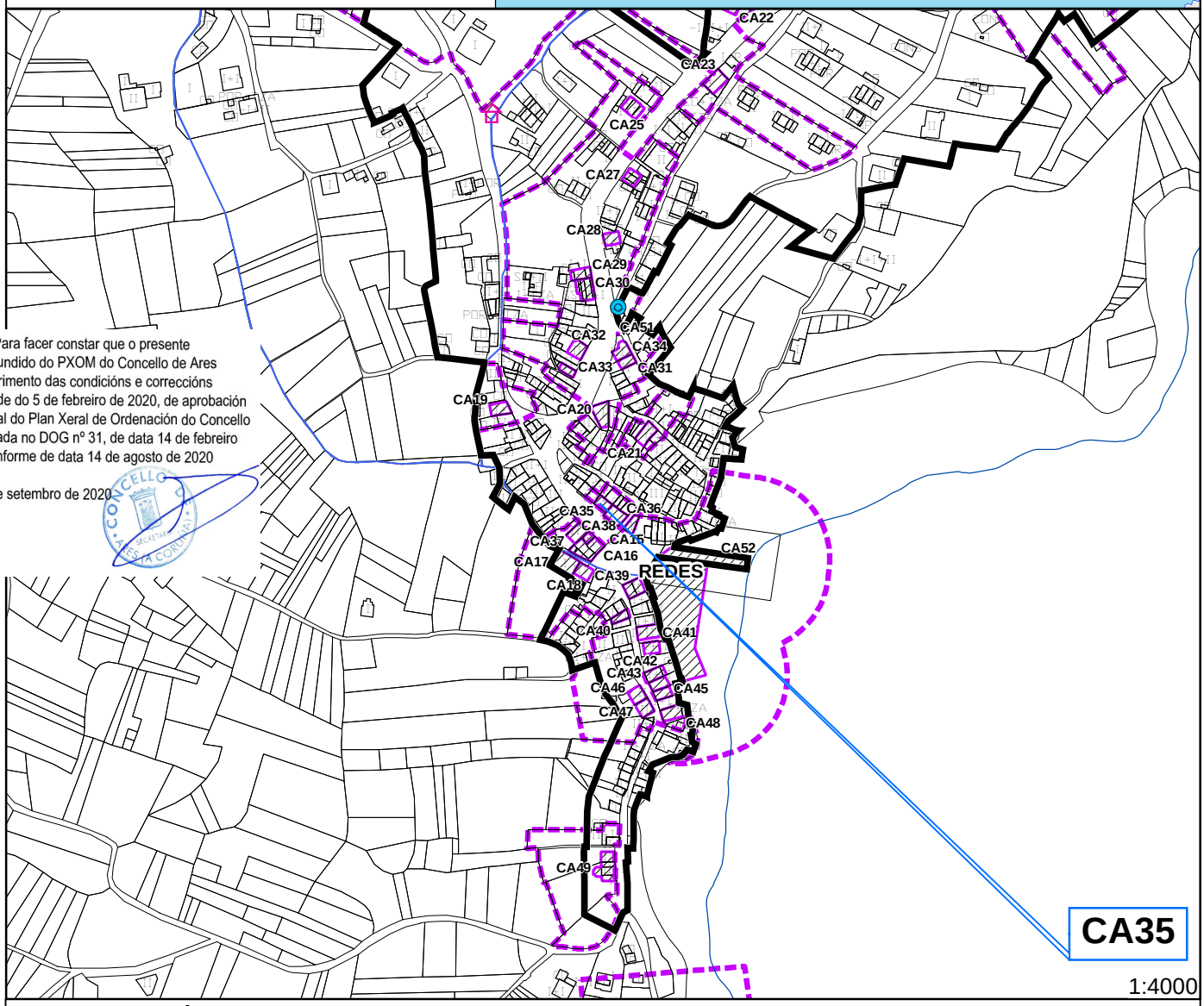

DILIXENCIA: Para facer constar que o presente documento refundido do PXOM do Concello de Ares recolle o cumprimento das condicións e correccións conforme á Orde do 5 de febreiro de 2020, de aprobación definitiva parcial do Plan Xeral de Ordenación do Concello de Ares publicada no DOG nº 31, de data 14 de febreiro de 2020 e do informe de data 14 de agosto de 2020

En Ares, a 9 de setembro de 2020

CONSERVACIÓN:

GRAO DE CONSERVACIÓN: Bo

DETERMINACIÓNS:

NIVEL DE PROTECCIÓN: GRADO II

DETERMINACIÓNS: para conservación, rehabilitación, mellora ou recuperación

Conservación, Consolidación, Restauración e Rehabilitación

PLAN XERAL DE ORDENACION MUNICIPAL DE ARES

CATALOGO DE PATRIMONIO HISTORICO - ARTISTICO E ETNOGRAFICO

CÓDIGO: **CA36**

IDENTIFICACIÓN:

NOME:
Casa na Rúa Gaspar Rodríguez nº 65

TITULARIDADE: Privada

TIPOLOXÍA: Arquitectura civil

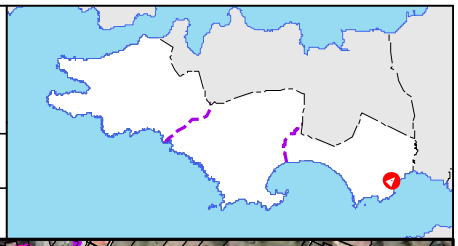

LOCALIZACIÓN:

PARROQUIA: CAAMOUCO

LUGAR: REDES

COORDENADAS UTM (ETRS 89 FUSO 29):

X: 564.452 | Y: 4.808.244

CLASE DE SOLO:
Solo Urbano

CATEGORÍA SOLO
S.U./Casco Antigo

ORDENANZA:
S.U./Casco Antigo

ENDEREZO:
Rúa Gaspar Rodríguez nº 65

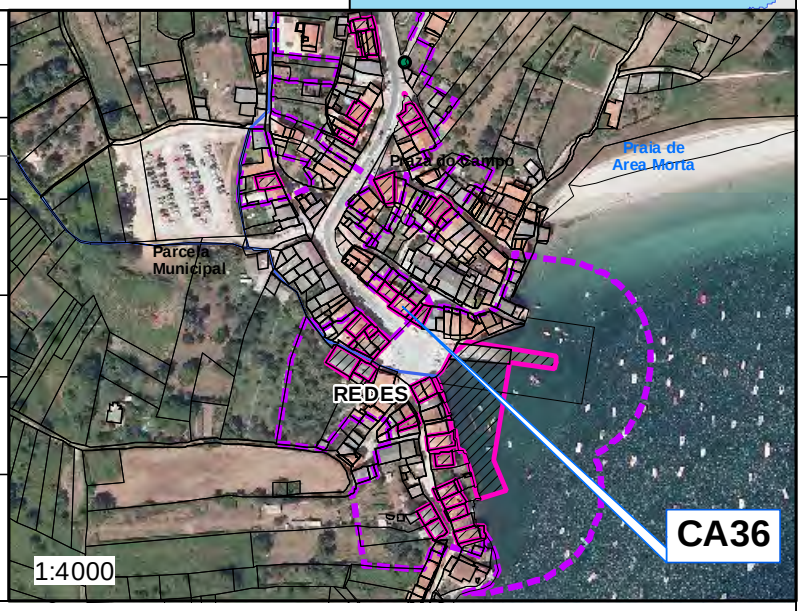

DESCRICIÓN:

Edificio de vivendas, entre medianeiras, preto da praza do Pedregal. Edificio moi reformado, do cal quedan como orixinais as ménsulas de pedra da planta primeira, así como os recercados da planta baixa, tamén de pedra.

DILIXENCIA: Para facer constar que o presente documento refundido do PXOM do Concello de Ares recolle o cumprimento das condicións e correccións conforme á Orde do 5 de febreiro de 2020, de aprobación definitiva parcial do Plan Xeral de Ordenación do Concello de Ares publicada no DOG nº 31, de data 14 de febreiro de 2020 e do informe de data 14 de agosto de 2020

En Ares, a 9 de setembro de 2020

PLAN XERAL DE ORDENACION MUNICIPAL DE ARES

CATALOGO DE PATRIMONIO HISTORICO - ARTISTICO E ETNOGRAFICO

CÓDIGO: **CA36**

Folla 2 de 2

PLANO Esc. 1/1.000 Nº : **5 Hoja 2 de 2**

PLANO Esc. 1/2.000 Nº : **3.2.3**

PLANO Esc. 1/5.000 Nº : **2.1 Hoja 5 de 5**

PATRIMONIO

- Fonte
- Lavadoiro
- Ben a protexer
- Contorno de protección

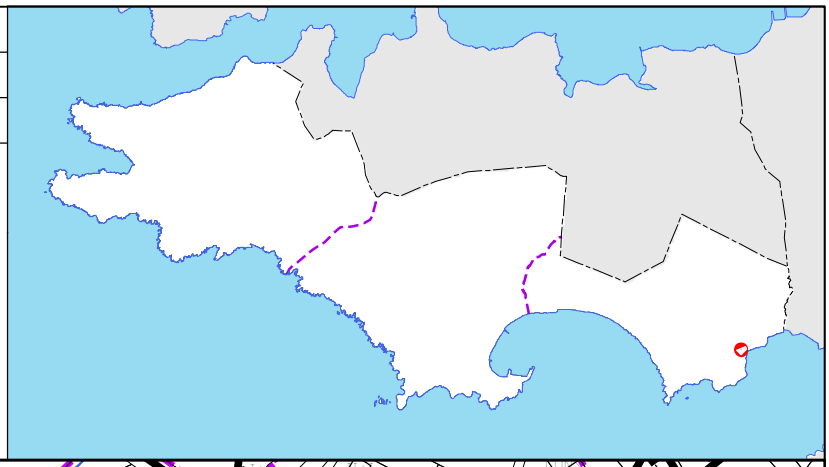

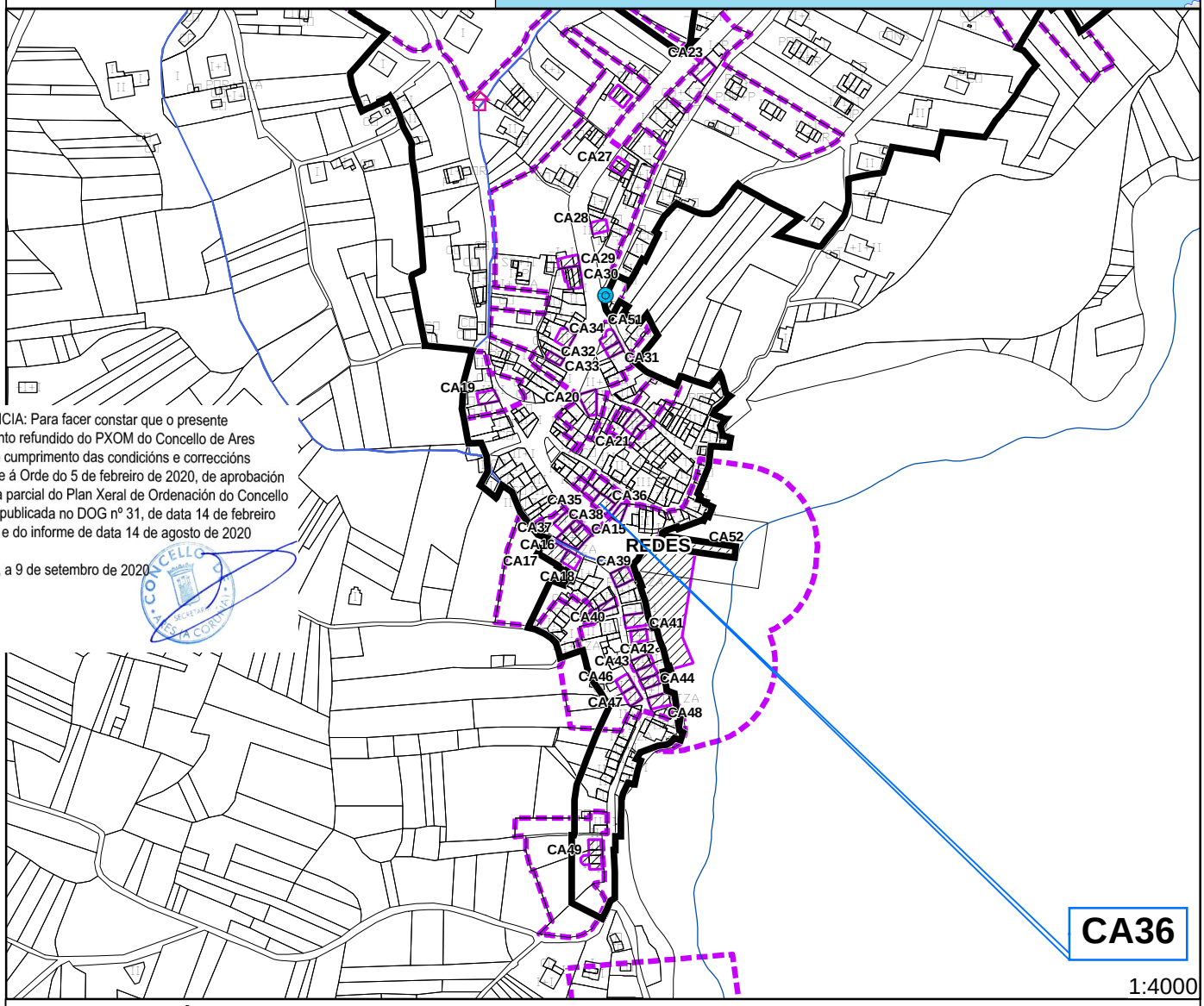

DILIXENCIA: Para facer constar que o presente documento refundido do PXOM do Concello de Ares recolle o cumprimento das condicións e correccións conforme á Orde do 5 de febreiro de 2020, de aprobación definitiva parcial do Plan Xeral de Ordenación do Concello de Ares publicada no DOG nº 31, de data 14 de febreiro de 2020 e do informe de data 14 de agosto de 2020

En Ares, a 9 de setembro de 2020

CONSERVACIÓN:

GRAO DE CONSERVACIÓN: Bo

DETERMINACIÓNS:

NIVEL DE PROTECCIÓN: GRADO II

DETERMINACIÓNS: para conservación, rehabilitación, mellora ou recuperación

Conservación, Consolidación, Restauración e Rehabilitación

PLAN XERAL DE ORDENACION MUNICIPAL DE ARES

CATALOGO DE PATRIMONIO HISTORICO - ARTISTICO E ETNOGRAFICO

CÓDIGO: **CA37**

IDENTIFICACIÓN:

NOME:
Casa na Rúa Gaspar Rodríguez nº 80

TITULARIDADE: Privada

TIPOLOXÍA: Arquitectura civil

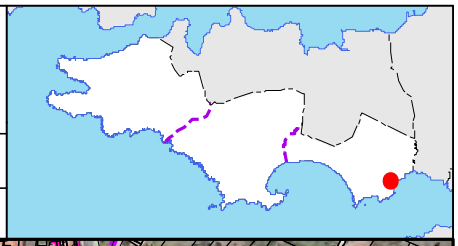

LOCALIZACIÓN:

PARROQUIA: CAAMOUCO

LUGAR: REDES

COORDENADAS UTM (ETRS 89 FUSO 29):

X: 564.429 | Y: 4.808.233

CLASE DE SOLO:
Solo Urbano

CATEGORÍA SOLO
S.U./Casco Antigo

ORDENANZA:
S.U./Casco Antigo

ENDEREZO:
Rúa Gaspar Rodríguez nº 80

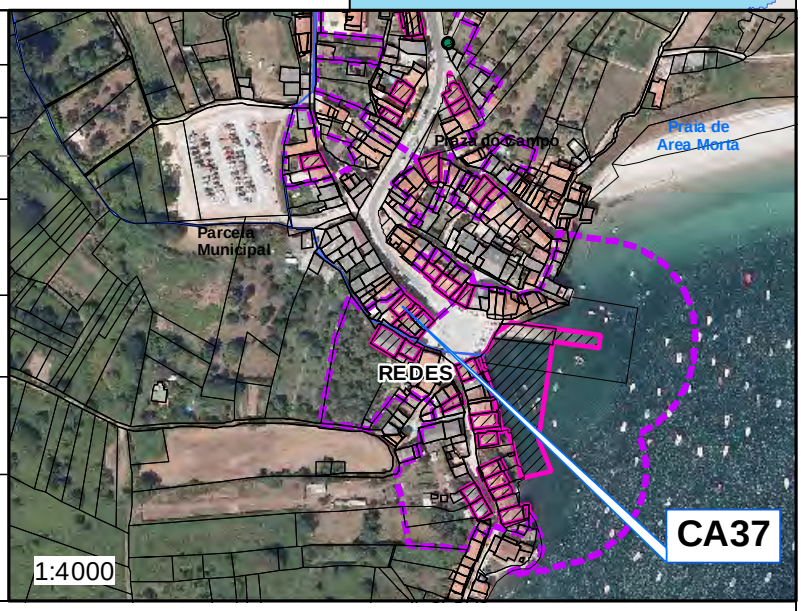

DESCRICIÓN:

Edificio de vivendas entre medianeiras, próximo á Praza do Pedregal. Está composto de planta baixa e dous andares, o último posterior ó resto. Os muros son de pedra con cantería nos ocos de fachada. Na fachada do primeiro andar, tres portas dan acceso ós seus respectivos balcóns de ferro forxado.

DILIXENCIA: Para facer constar que o presente documento refundido do PXOM do Concello de Ares recolle o cumprimento das condicións e correccións conforme á Orde do 5 de febreiro de 2020, de aprobación definitiva parcial do Plan Xeral de Ordenación do Concello de Ares publicada no DOG nº 31, de data 14 de febreiro de 2020 e do informe de data 14 de agosto de 2020

En Ares, a 9 de setembro de 2020

PLAN XERAL DE ORDENACION MUNICIPAL DE ARES

CATALOGO DE PATRIMONIO HISTORICO - ARTISTICO E ETNOGRAFICO

CÓDIGO: **CA37**

Folla 2 de 2

PLANO Esc. 1/1.000 Nº : **5 Hoja 2 de 2**

PLANO Esc. 1/2.000 Nº : **3.2.3**

PLANO Esc. 1/5.000 Nº : **2.1 Hoja 5 de 5**

PATRIMONIO

- Fonte
- Lavadoiro
- Ben a protexer
- Contorno de protección

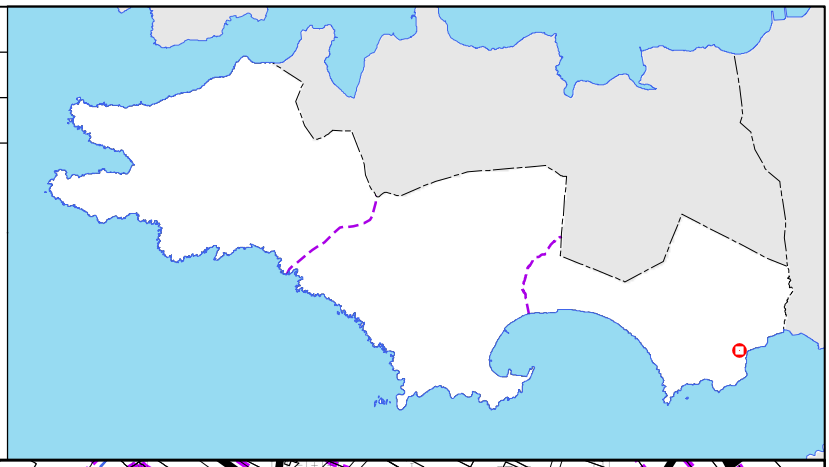

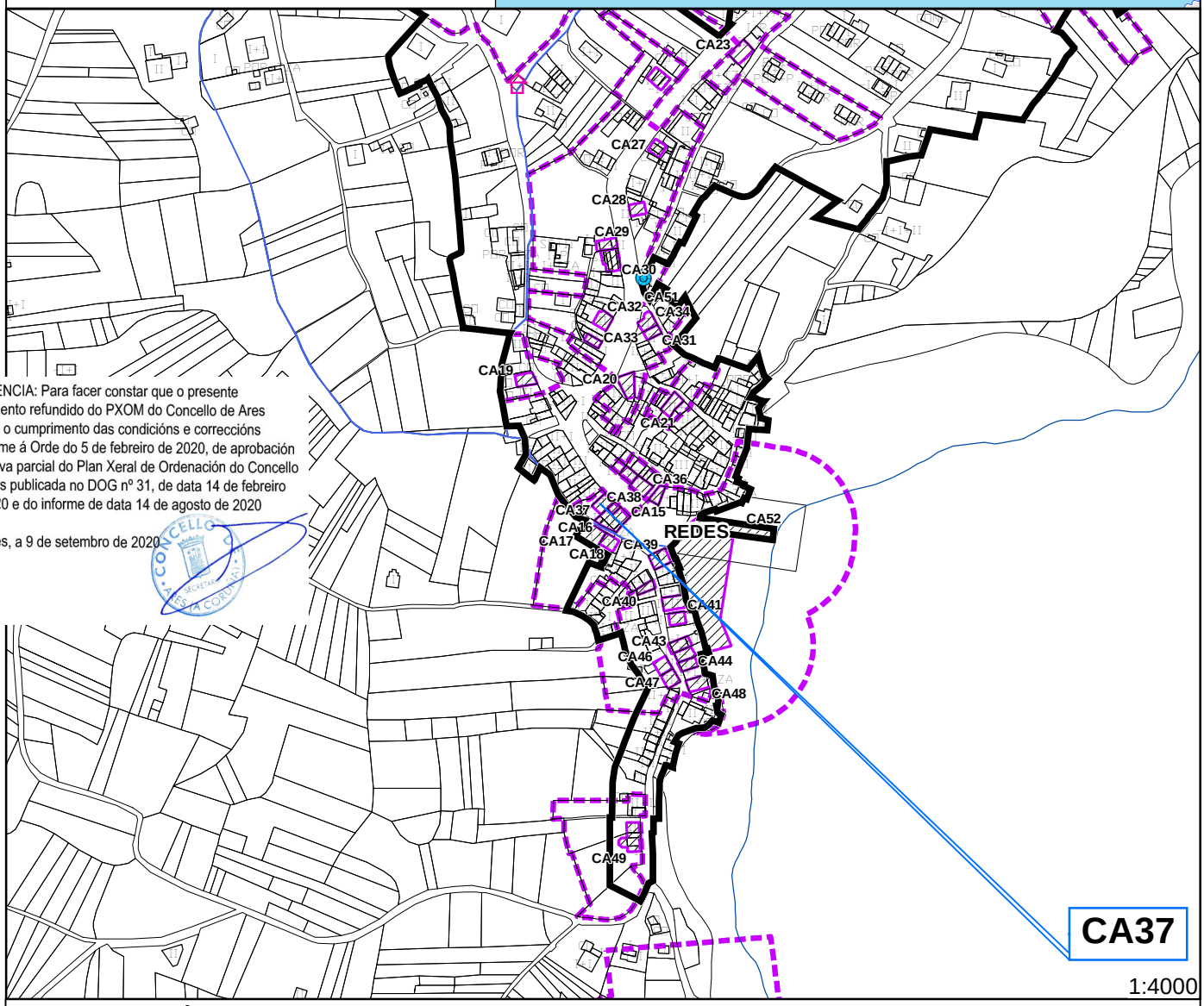

DILIXENCIA: Para facer constar que o presente documento refundido do PXOM do Concello de Ares recolle o cumprimento das condicións e correccións conforme á Orde do 5 de febreiro de 2020, de aprobación definitiva parcial do Plan Xeral de Ordenación do Concello de Ares publicada no DOG nº 31, de data 14 de febreiro de 2020 e do informe de data 14 de agosto de 2020

En Ares, a 9 de setembro de 2020

CONSERVACIÓN:

GRAO DE CONSERVACIÓN: Bo

DETERMINACIÓNS:

NIVEL DE PROTECCIÓN: GRADO II

DETERMINACIÓNS: para conservación, rehabilitación, mellora ou recuperación

Conservación, Consolidación, Restauración e Rehabilitación

PLAN XERAL DE ORDENACION MUNICIPAL DE ARES

CATALOGO DE PATRIMONIO HISTORICO - ARTISTICO E ETNOGRAFICO

CÓDIGO: **CA38**

IDENTIFICACIÓN:

NOME:
Casa na Rúa Gaspar Rodríguez nº 82

TITULARIDADE: Privada

TIPOLOXÍA: Arquitectura civil

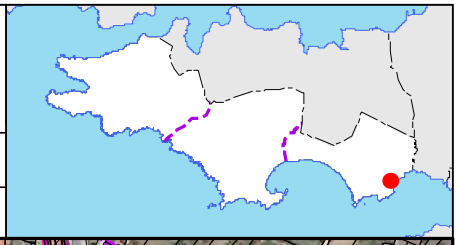

LOCALIZACIÓN:

PARROQUIA: CAAMOUCO

LUGAR: REDES

COORDENADAS UTM (ETRS 89 FUSO 29):

X: 564.435 | Y: 4.808.231

CLASE DE SOLO:
Solo Urbano

CATEGORÍA SOLO
S.U./Casco Antigo

ORDENANZA:
S.U./Casco Antigo

ENDEREZO:
Rúa Gaspar Rodríguez nº 82

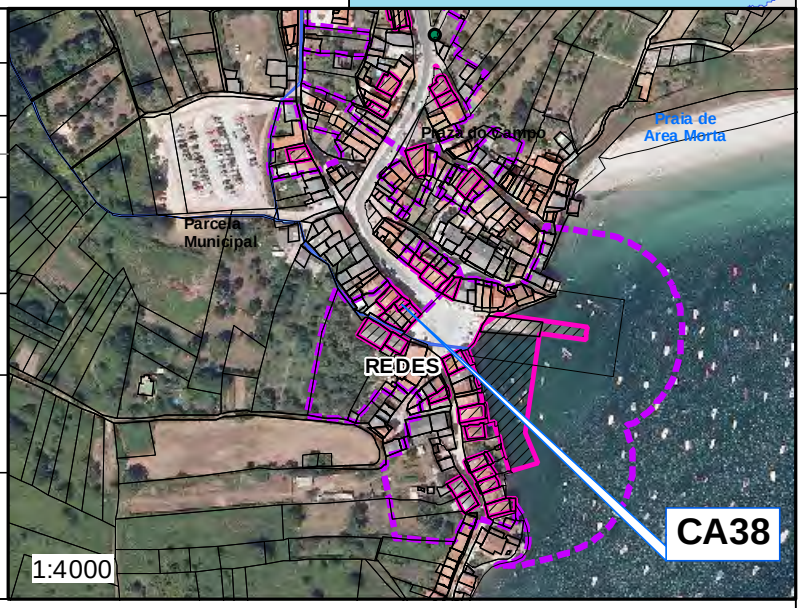

DESCRICIÓN:

Edificio entre medianeiras composto de pranta baixa e dous pisos. Os muros son de pedra con cantería nos esquinais e nos ocos de fachada. Na fachada do primeiro andar, dúas portas dan acceso ós seus respectivos balcóns de ferro forxado. Na fachada do segundo andar ubícase unha galería de madeira.

DILIXENCIA: Para facer constar que o presente documento refundido do PXOM do Concello de Ares recolle o cumprimento das condicións e correccións conforme á Orde do 5 de febreiro de 2020, de aprobación definitiva parcial do Plan Xeral de Ordenación do Concello de Ares publicada no DOG nº 31, de data 14 de febreiro de 2020 e do informe de data 14 de agosto de 2020

En Ares, a 9 de setembro de 2020

PLAN XERAL DE ORDENACION MUNICIPAL DE ARES

CATALOGO DE PATRIMONIO HISTORICO - ARTISTICO E ETNOGRAFICO

CÓDIGO: **CA38**

Folla 2 de 2

PLANO Esc. 1/1.000 Nº : **5 Hoja 2 de 2**

PLANO Esc. 1/2.000 Nº : **3.2.3**

PLANO Esc. 1/5.000 Nº : **2.1 Hoja 5 de 5**

PATRIMONIO

- Fonte
- Lavadoiro
- Ben a protexer
- Contorno de protección

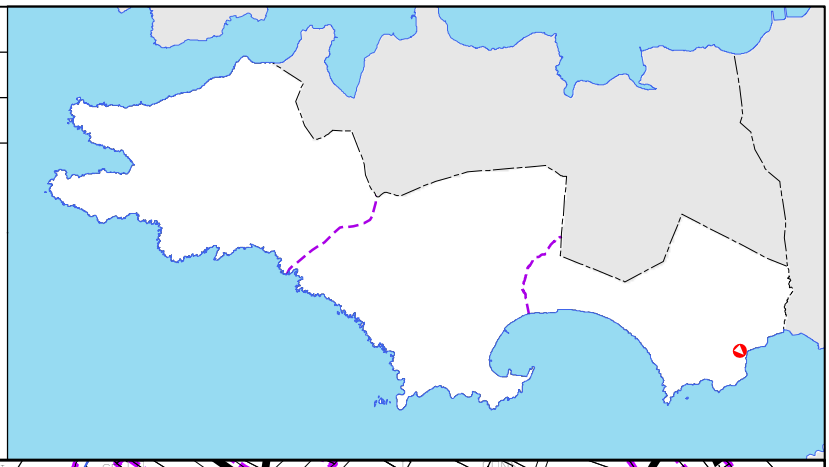

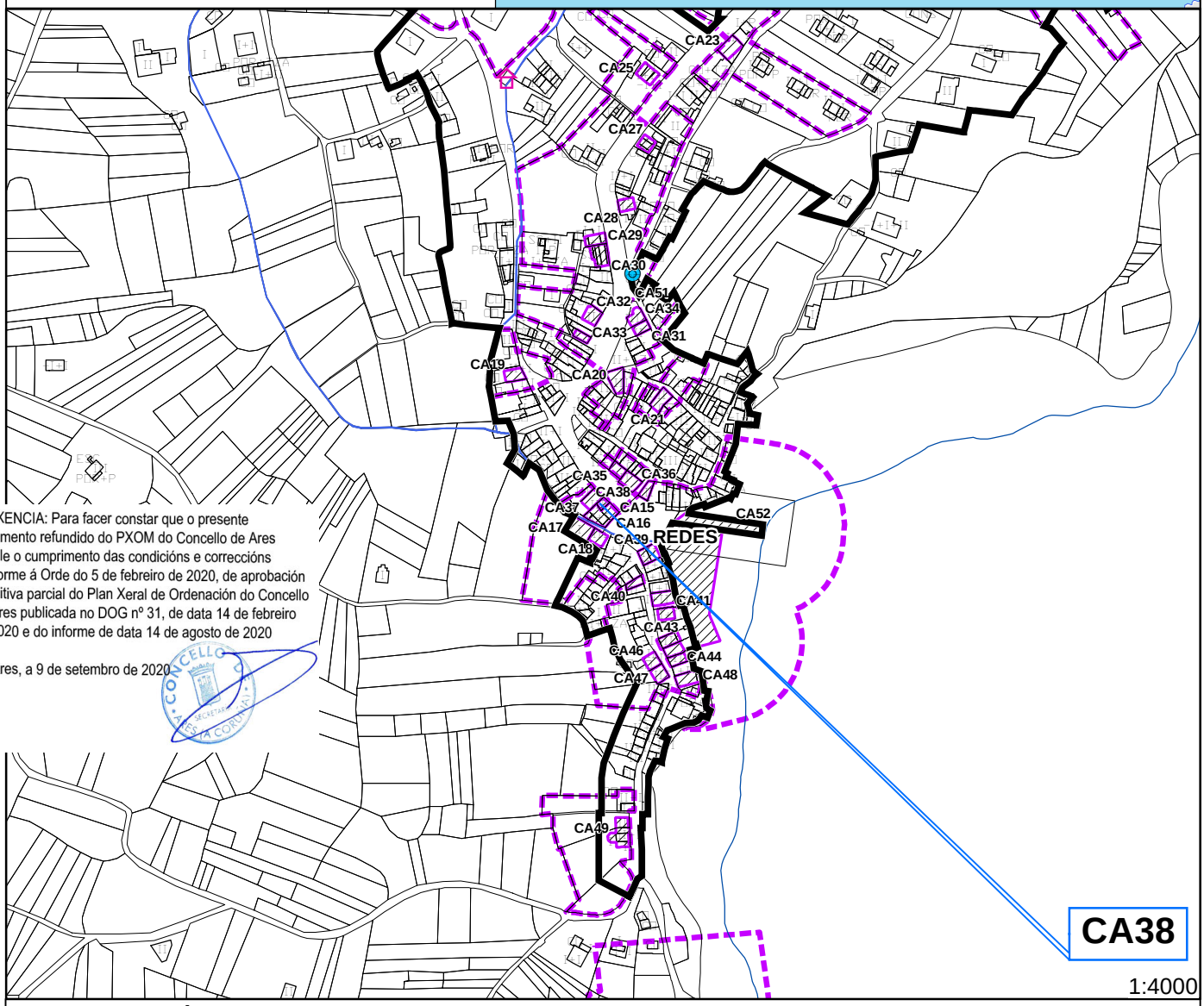

DILIXENCIA: Para facer constar que o presente documento refundido do PXOM do Concello de Ares recolle o cumprimento das condicións e correccións conforme á Orde do 5 de febreiro de 2020, de aprobación definitiva parcial do Plan Xeral de Ordenación do Concello de Ares publicada no DOG nº 31, de data 14 de febreiro de 2020 e do informe de data 14 de agosto de 2020

En Ares, a 9 de setembro de 2020

CONSERVACIÓN:

GRAO DE CONSERVACIÓN: Bo

DETERMINACIÓNS:

NIVEL DE PROTECCIÓN: GRADO II

DETERMINACIÓNS: para conservación, rehabilitación, mellora ou recuperación

Conservación, Consolidación, Restauración e Rehabilitación

PLAN XERAL DE ORDENACION MUNICIPAL DE ARES

CATALOGO DE PATRIMONIO HISTORICO - ARTISTICO E ETNOGRAFICO

CÓDIGO: **CA39**

IDENTIFICACIÓN:

NOME:
Casa na Rúa Nova nº 1

TITULARIDADE: Privada

TIPOLOXÍA: Arquitectura civil

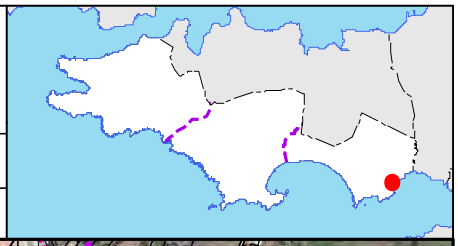

LOCALIZACIÓN:

PARROQUIA: CAAMOUCO

LUGAR: REDES

COORDENADAS UTM (ETRS 89 FUSO 29):

X: 564.464 | Y: 4.808.200

CLASE DE SOLO:
Solo Urbano

CATEGORÍA SOLO
S.U./Casco Antigo

ORDENANZA:
S.U./Casco Antigo

ENDEREZO:
Rúa Nova nº 01

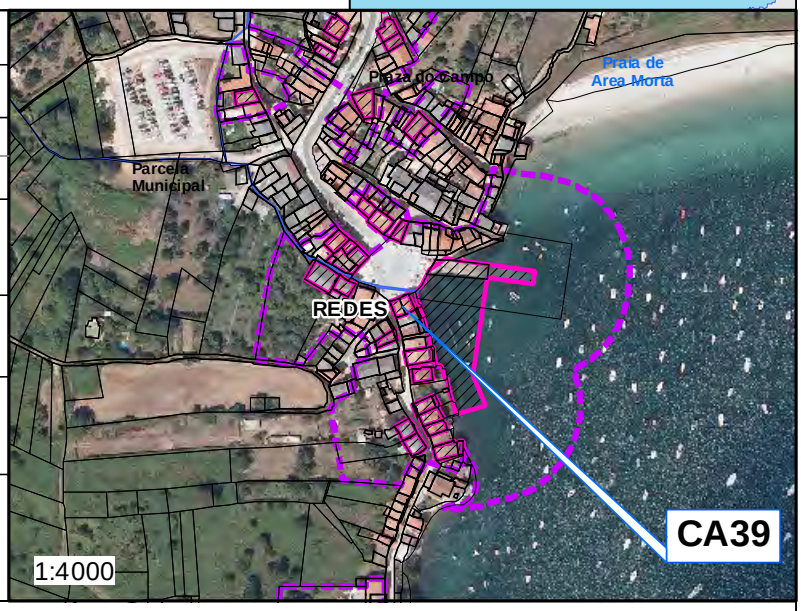

DESCRICIÓN:

Construción sen estilo definido, atípica na zona. A súa fachada principal posúe unha especie de torreón de tres alturas. Mentres que as fachadas laterais tan so son de dúas alturas. Vans enmarcados por sillares, entrantes e saíntes, revocados de branco, que resaltan no azul intenso de todo o edificio. Destaca a cornisa volada.

Calquera actuación que se leve a cabo nos elementos incluídos no Catálogo (independentemente do seu grao de protección), localizados en terreos de dominio público marítimo terrestre ou na súa zona de protección, quedará suxeita ao establecido nos artigos 24, 25 ou na Disposición Transitoria Cuarta da Lei 22/1988 de Costas.

DILIXENCIA: Para facer constar que o presente documento refundido do PXOM do Concello de Ares recolle o cumprimento das condicións e correccións conforme á Orde do 5 de febreiro de 2020, de aprobación definitiva parcial do Plan Xeral de Ordenación do Concello de Ares publicada no DOG nº 31, de data 14 de febreiro de 2020 e do informe de data 14 de agosto de 2020

En Ares, a 9 de setembro de 2020

PLAN XERAL DE ORDENACION MUNICIPAL DE ARES

CATALOGO DE PATRIMONIO HISTORICO - ARTISTICO E ETNOGRAFICO

CÓDIGO: **CA39**

Folla 2 de 3

PLANO Esc. 1/1.000 Nº : **5 Hoja 2 de 2**

PLANO Esc. 1/2.000 Nº : **3.2.3**

PLANO Esc. 1/5.000 Nº : **2.1 Hoja 5 de 5**

PATRIMONIO

- Fonte
- Lavadoiro
- Ben a protexer
- Contorno de protección

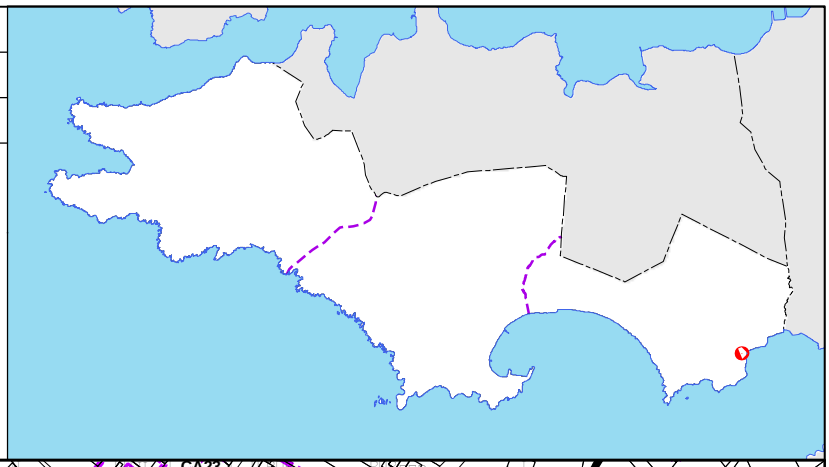

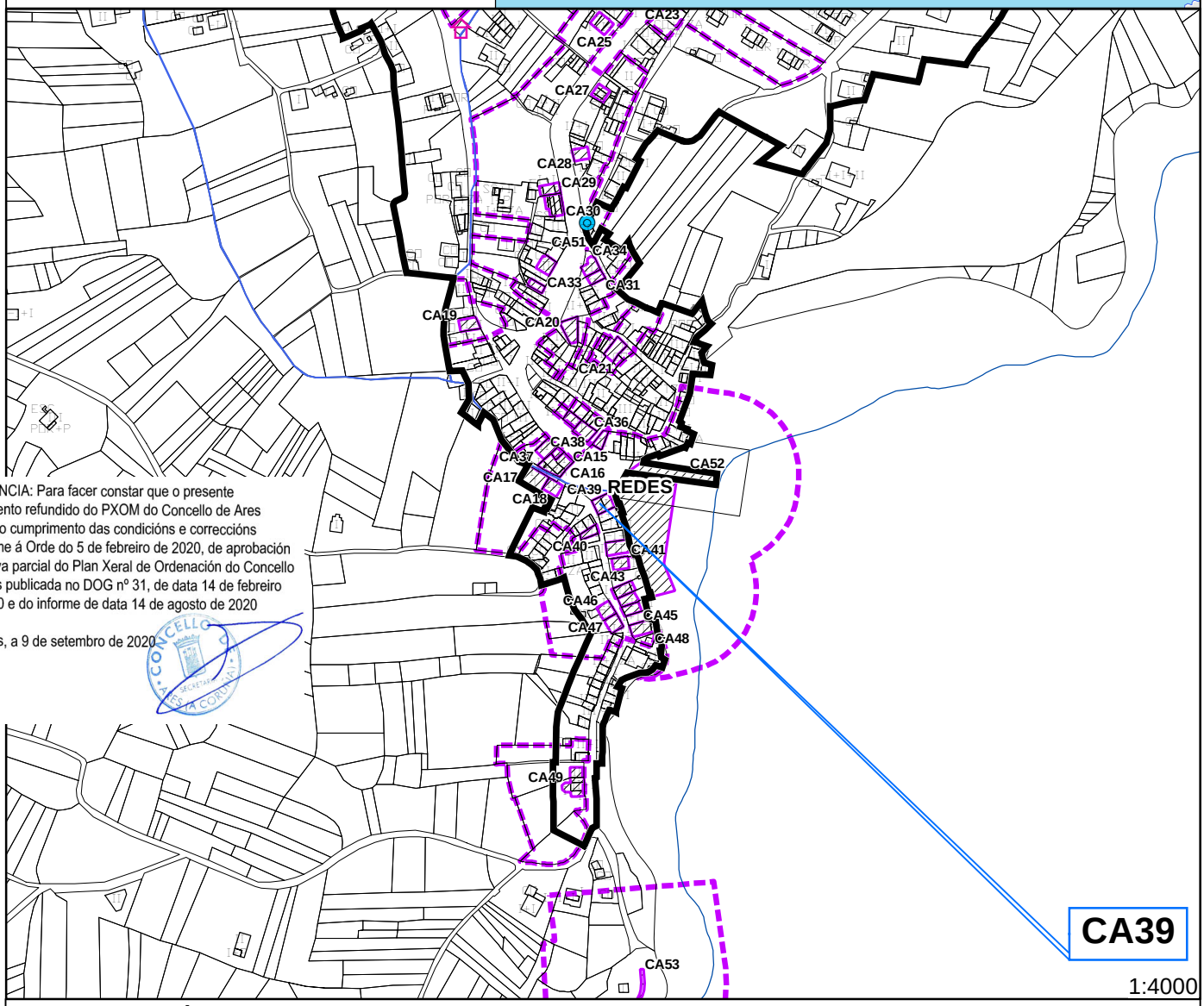

DILIXENCIA: Para facer constar que o presente documento refundido do PXOM do Concello de Ares recolle o cumprimento das condicións e correccións conforme á Orde do 5 de febreiro de 2020, de aprobación definitiva parcial do Plan Xeral de Ordenación do Concello de Ares publicada no DOG nº 31, de data 14 de febreiro de 2020 e do informe de data 14 de agosto de 2020

En Ares, a 9 de setembro de 2020

CONSERVACIÓN:

GRAO DE CONSERVACIÓN: Bo

DETERMINACIÓNS:

NIVEL DE PROTECCIÓN: GRADO II

DETERMINACIÓNS: para conservación, rehabilitación, mellora ou recuperación

Conservación, Consolidación, Restauración e Rehabilitación

ANEXO IMAXES:

DILIXENCIA: Para facer constar que o presente documento refundido do PXOM do Concello de Ares recolle o cumprimento das condicións e correccións conforme á Orde do 5 de febreiro de 2020, de aprobación definitiva parcial do Plan Xeral de Ordenación do Concello de Ares publicada no DOG nº 31, de data 14 de febreiro de 2020 e do informe de data 14 de agosto de 2020

En Ares, a 9 de setembro de 2020

CONCELLO DE ARES · SECRETARIA · A CORUÑA

PLAN XERAL DE ORDENACION MUNICIPAL DE ARES

CATALOGO DE PATRIMONIO HISTORICO - ARTISTICO E ETNOGRAFICO

CÓDIGO: **CA40**

IDENTIFICACIÓN:

NOME:
Casa na Rúa Nova nº 4

TITULARIDADE: Privada

TIPOLOXÍA: Arquitectura civil

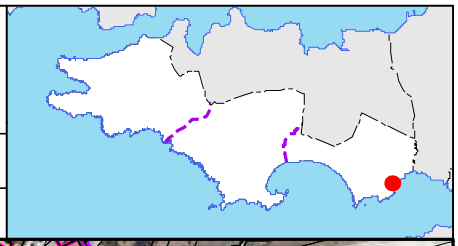

LOCALIZACIÓN:

PARROQUIA: CAAMOUCO

LUGAR: REDES

COORDENADAS UTM (ETRS 89 FUSO 29):

X: 564.455 | Y: 4.808.182

CLASE DE SOLO:
Solo Urbano

CATEGORÍA SOLO
S.U./Casco Antigo

ORDENANZA:
S.U./Casco Antigo

ENDEREZO:
Rúa Nova nº 04

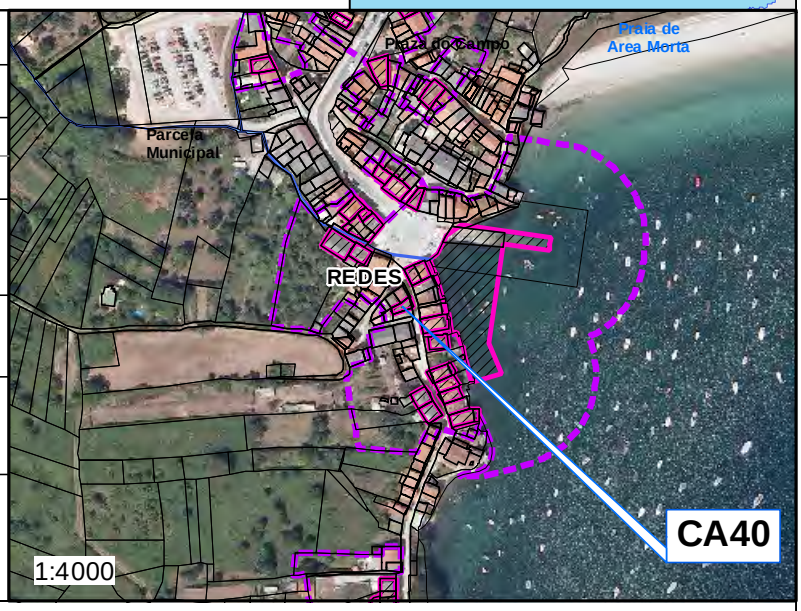

DESCRICIÓN:

Pequena vivenda entre medianeiras no núcleo urbán de Redes. Típico exemplo de arquitectura mariñeira, na que a pesares da súa modestia, a súa elegancia formal faina merecedora de especial mención. Planta rectangular e dúas alturas. Muros de cachotería revocados. Balcón corrido e cuberto sostido por canzorros percorrendo a planta alta con antepeito de madeira.

DILIXENCIA: Para facer constar que o presente documento refundido do PXOM do Concello de Ares recolle o cumprimento das condicións e correccións conforme á Orde do 5 de febreiro de 2020, de aprobación definitiva parcial do Plan Xeral de Ordenación do Concello de Ares publicada no DOG nº 31, de data 14 de febreiro de 2020 e do informe de data 14 de agosto de 2020

En Ares, a 9 de setembro de 2020

PLAN XERAL DE ORDENACION MUNICIPAL DE ARES

CATALOGO DE PATRIMONIO HISTORICO - ARTISTICO E ETNOGRAFICO

CÓDIGO: **CA40**

Folla 2 de 2

PLANO Esc. 1/1.000 Nº : **5 Hoja 2 de 2**

PLANO Esc. 1/2.000 Nº : **3.2.3**

PLANO Esc. 1/5.000 Nº : **2.1 Hoja 5 de 5**

PATRIMONIO

- Fonte
- Lavadoiro
- Ben a protexer
- Contorno de protección

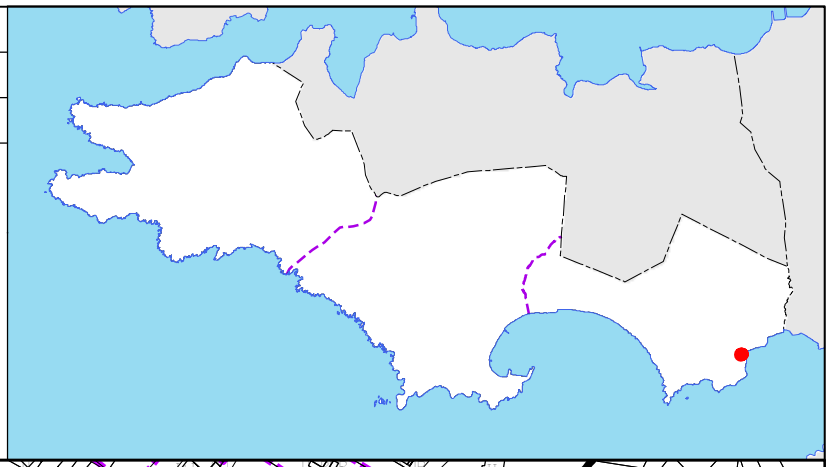

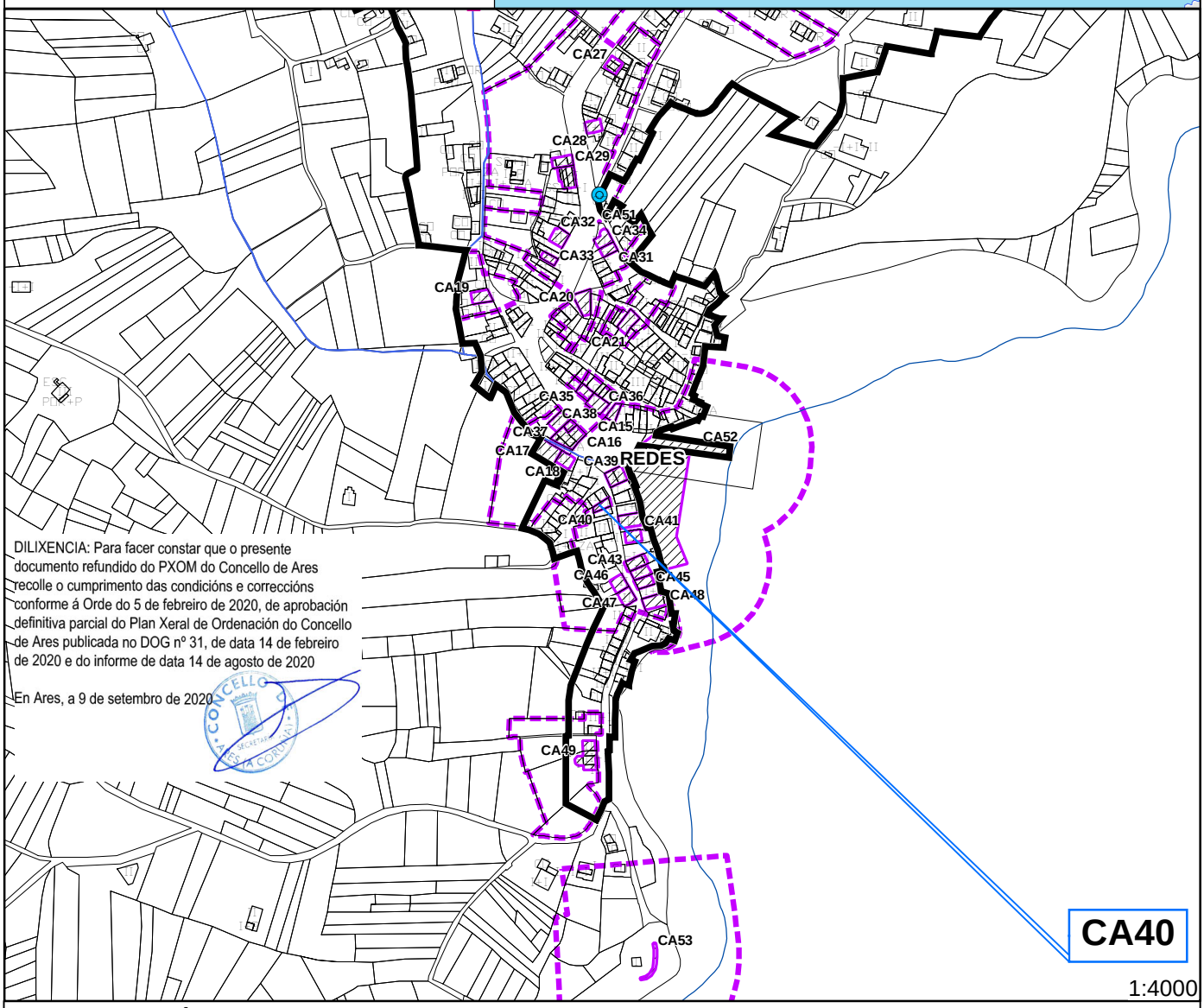

DILIXENCIA: Para facer constar que o presente documento refundido do PXOM do Concello de Ares recolle o cumprimento das condicións e correccións conforme á Orde do 5 de febreiro de 2020, de aprobación definitiva parcial do Plan Xeral de Ordenación do Concello de Ares publicada no DOG nº 31, de data 14 de febreiro de 2020 e do informe de data 14 de agosto de 2020

En Ares, a 9 de setembro de 2020

CONSERVACIÓN:

GRAO DE CONSERVACIÓN: Bo

DETERMINACIÓNS:

NIVEL DE PROTECCIÓN: GRADO II

DETERMINACIÓNS: para conservación, rehabilitación, mellora ou recuperación

Conservación, Consolidación, Restauración e Rehabilitación

PLAN XERAL DE ORDENACION MUNICIPAL DE ARES

CATALOGO DE PATRIMONIO HISTORICO - ARTISTICO E ETNOGRAFICO

CÓDIGO: **CA41**

IDENTIFICACIÓN:

NOME:
Casa na Rúa Nova nº 9

TITULARIDADE: Privada

TIPOLOXÍA: Arquitectura civil

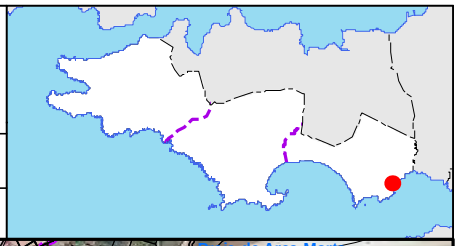

LOCALIZACIÓN:

PARROQUIA: CAAMOUCO

LUGAR: REDES

COORDENADAS UTM (ETRS 89 FUSO 29):

X: 564.472 | Y: 4.808.173

CLASE DE SOLO:
Solo Urbano

CATEGORÍA SOLO
S.U./Casco Antigo

ORDENANZA:
S.U./Casco Antigo

ENDEREZO:
Rúa Nova nº 09

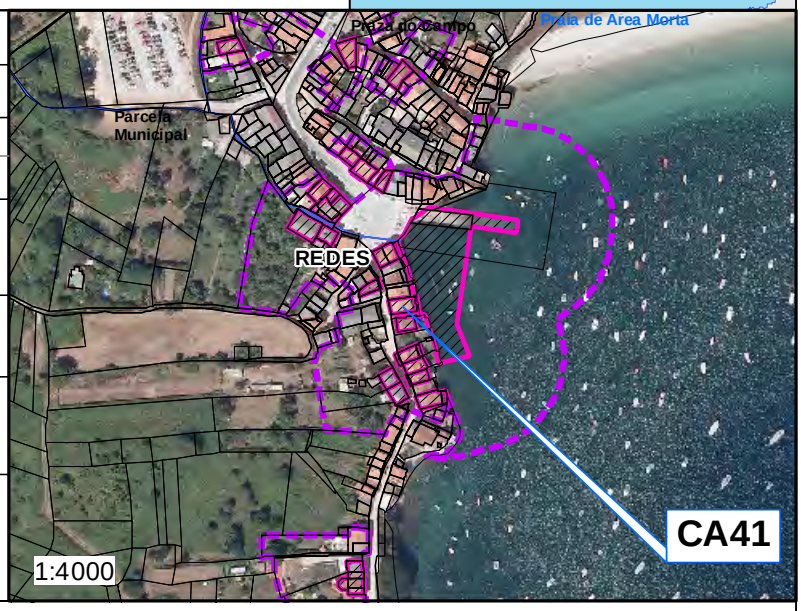

DESCRICIÓN:

Edificio entre medianeiras composto de pranta baixa e un andar. Os muros son de pedra con cantería nos esquinais e nos ocos de fachada. Na fachada do primeiro andar, tres portas dan acceso ós seus respectivos balcóns de ferro forxado.

Calquera actuación que se leve a cabo nos elementos incluídos no Catálogo (independentemente do seu grao de protección), localizados en terreos de dominio público marítimo terrestre ou na súa zona de protección, quedará suxeita ao establecido nos artigos 24, 25 ou na Disposición Transitoria Cuarta da Lei 22/1988 de Costas.

DILIXENCIA: Para facer constar que o presente documento refundido do PXOM do Concello de Ares recolle o cumprimento das condicións e correccións conforme á Orde do 5 de febreiro de 2020, de aprobación definitiva parcial do Plan Xeral de Ordenación do Concello de Ares publicada no DOG nº 31, de data 14 de febreiro de 2020 e do informe de data 14 de agosto de 2020

En Ares, a 9 de setembro de 2020

PLAN XERAL DE ORDENACION MUNICIPAL DE ARES

CATALOGO DE PATRIMONIO HISTORICO - ARTISTICO E ETNOGRAFICO

CÓDIGO: **CA41**

Folla 2 de 2

PLANO Esc. 1/1.000 Nº : **5 Hoja 2 de 2**

PLANO Esc. 1/2.000 Nº : **3.2.3**

PLANO Esc. 1/5.000 Nº : **2.1 Hoja 5 de 5**

PATRIMONIO

- Fonte
- Lavadoiro
- Ben a protexer
- Contorno de protección

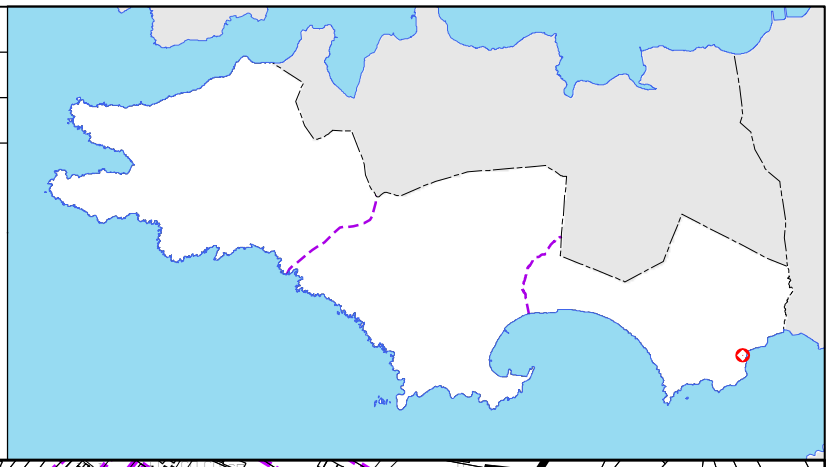

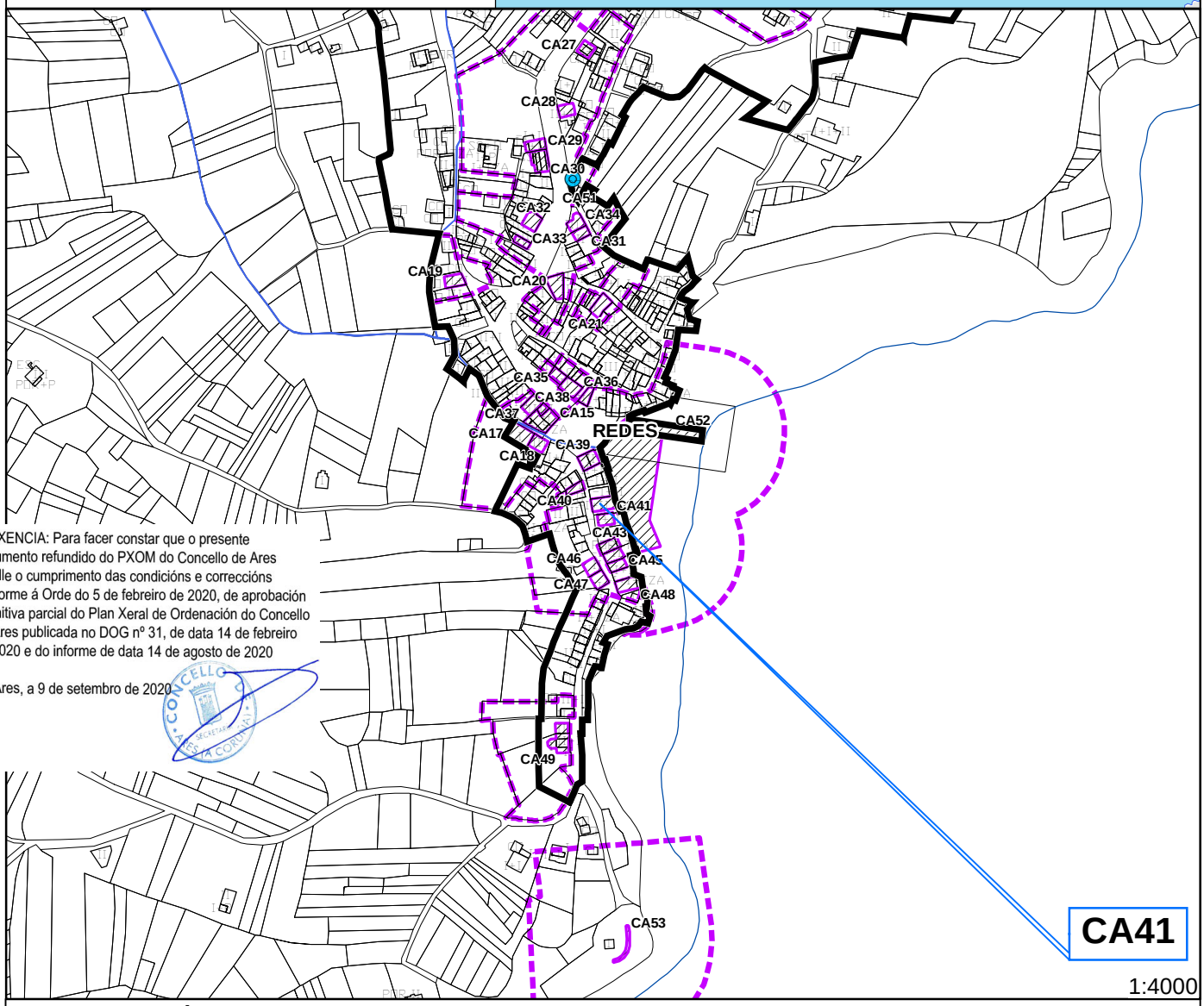

DILIXENCIA: Para facer constar que o presente documento refundido do PXOM do Concello de Ares recolle o cumprimento das condicións e correccións conforme á Orde do 5 de febreiro de 2020, de aprobación definitiva parcial do Plan Xeral de Ordenación do Concello de Ares publicada no DOG nº 31, de data 14 de febreiro de 2020 e do informe de data 14 de agosto de 2020

En Ares, a 9 de setembro de 2020

CONSERVACIÓN:

GRAO DE CONSERVACIÓN: Bo

DETERMINACIÓNS:

NIVEL DE PROTECCIÓN: GRADO II

DETERMINACIÓNS: para conservación, rehabilitación, mellora ou recuperación

Conservación, Consolidación, Restauración e Rehabilitación

PLAN XERAL DE ORDENACION MUNICIPAL DE ARES

CATALOGO DE PATRIMONIO HISTORICO - ARTISTICO E ETNOGRAFICO

CÓDIGO: **CA42**

Folla 1 de 2

IDENTIFICACIÓN:

NOME:
Casa na Rúa Nova nº 11

TITULARIDADE: Privada

TIPOLOXÍA: Arquitectura civil

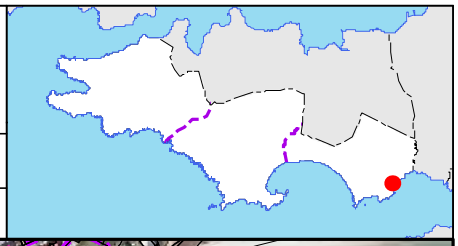

LOCALIZACIÓN:

PARROQUIA: CAAMOUCO

LUGAR: REDES

COORDENADAS UTM (ETRS 89 FUSO 29):

X: 564.474 | Y: 4.808.163

CLASE DE SOLO:
Solo Urbano

CATEGORÍA SOLO
S.U./Casco Antigo

ORDENANZA:
S.U./Casco Antigo

ENDEREZO:
Rúa Nova nº 11

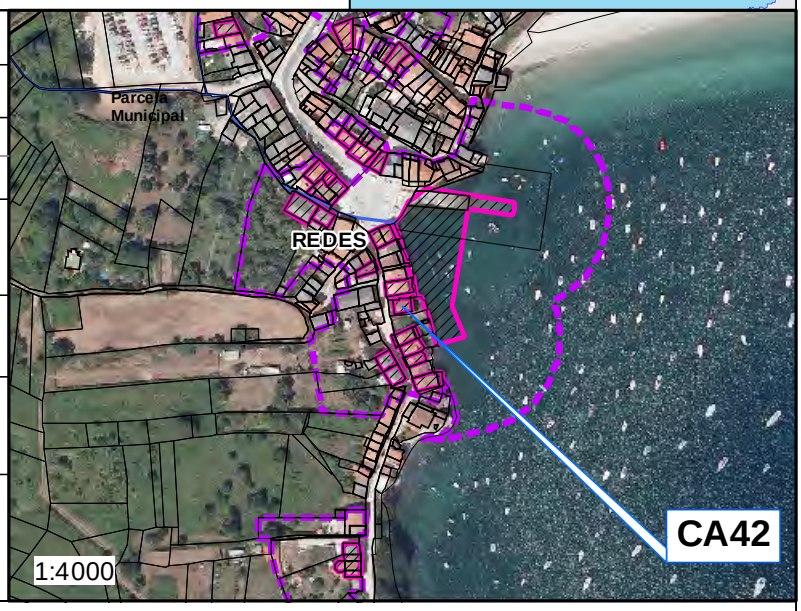

DESCRICIÓN:

Casa de planta baixa e unha planta con cuberta a catro augas de tella. A fachada traseira se abre a parte da ría con terrazas que baixan ata o embarcadoiro.

Calquera actuación que se leve a cabo nos elementos incluídos no Catálogo (independentemente do seu grao de protección), localizados en terreos de dominio público marítimo terrestre ou na súa zona de protección, quedará suxeita ao establecido nos artigos 24, 25 ou na Disposición Transitoria Cuarta da Lei 22/1988 de Costas.

DILIXENCIA: Para facer constar que o presente documento refundido do PXOM do Concello de Ares recolle o cumprimento das condicións e correccións conforme á Orde do 5 de febreiro de 2020, de aprobación definitiva parcial do Plan Xeral de Ordenación do Concello de Ares publicada no DOG nº 31, de data 14 de febreiro de 2020 e do informe de data 14 de agosto de 2020

En Ares, a 9 de setembro de 2020

PLAN XERAL DE ORDENACION MUNICIPAL DE ARES

CATALOGO DE PATRIMONIO HISTORICO - ARTISTICO E ETNOGRAFICO

CÓDIGO: **CA42**

Folla 2 de 2

PLANO Esc. 1/1.000 Nº : **5 Hoja 2 de 2**

PLANO Esc. 1/2.000 Nº : **3.2.3**

PLANO Esc. 1/5.000 Nº : **2.1 Hoja 5 de 5**

PATRIMONIO

- Fonte
- Lavadoiro
- Ben a protexer
- Contorno de protección

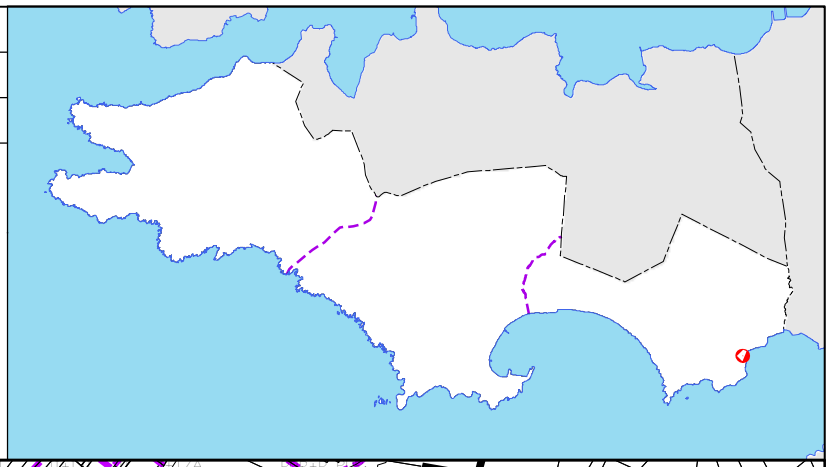

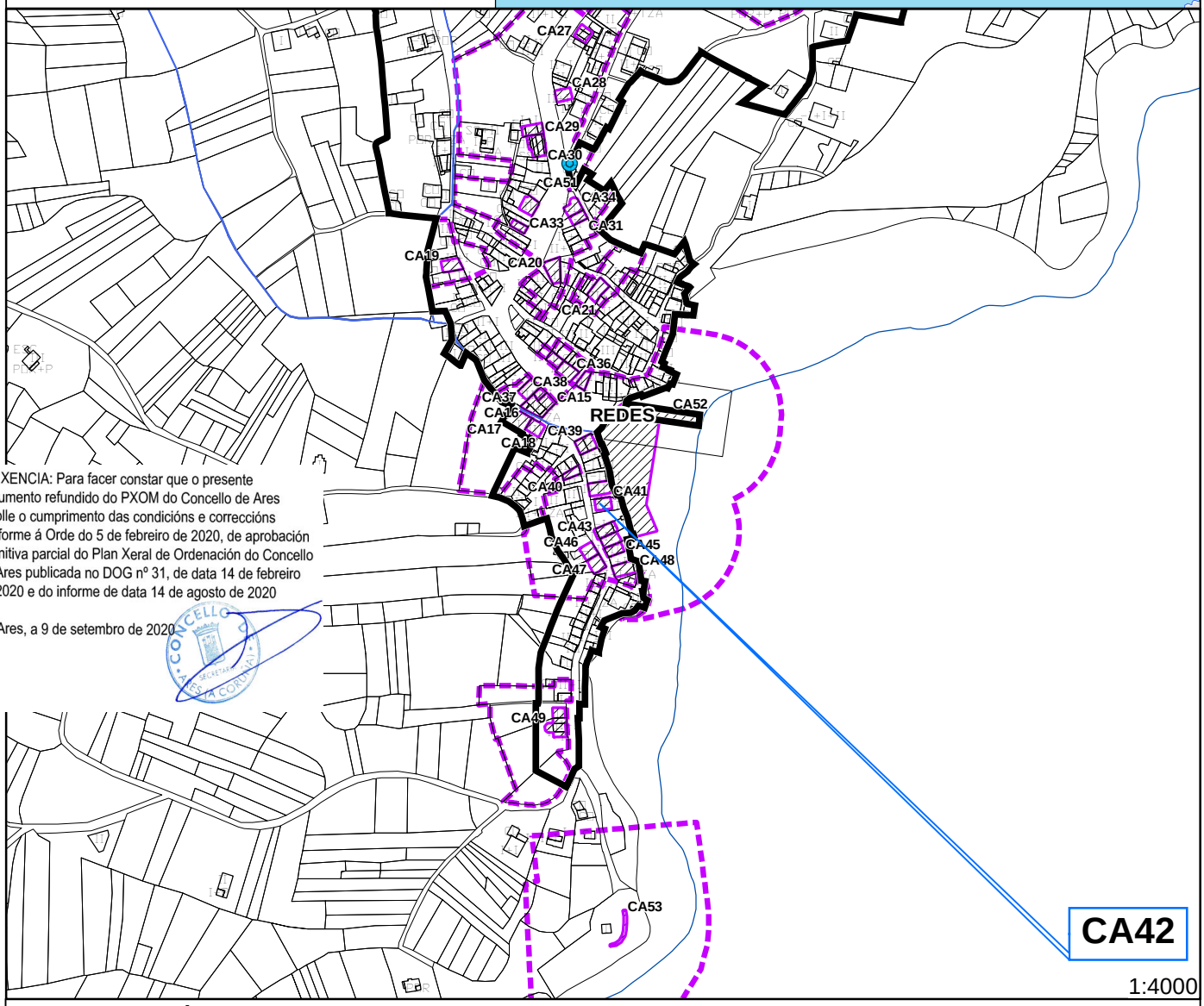

DILIXENCIA: Para facer constar que o presente documento refundido do PXOM do Concello de Ares recolle o cumprimento das condicións e correccións conforme á Orde do 5 de febreiro de 2020, de aprobación definitiva parcial do Plan Xeral de Ordenación do Concello de Ares publicada no DOG nº 31, de data 14 de febreiro de 2020 e do informe de data 14 de agosto de 2020

En Ares, a 9 de setembro de 2020

CONSERVACIÓN:

GRAO DE CONSERVACIÓN: Bo

DETERMINACIÓNS:

NIVEL DE PROTECCIÓN: GRADO II

DETERMINACIÓNS: para conservación, rehabilitación, mellora ou recuperación

Conservación, Consolidación, Restauración e Rehabilitación

PLAN XERAL DE ORDENACION MUNICIPAL DE ARES

CATALOGO DE PATRIMONIO HISTORICO - ARTISTICO E ETNOGRAFICO

CÓDIGO: **CA43**

IDENTIFICACIÓN:

NOME:
Casa na Rúa Nova nº 13

TITULARIDADE: Privada

TIPOLOXÍA: Arquitectura civil

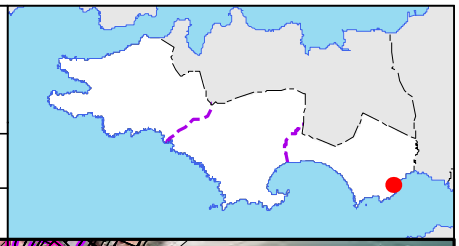

LOCALIZACIÓN:

PARROQUIA: CAAMOUCO

LUGAR: REDES

COORDENADAS UTM (ETRS 89 FUSO 29):

X: 564.476 | Y: 4.808.147

CLASE DE SOLO:
Solo Urbano

CATEGORÍA SOLO
S.U./Casco Antigo

ORDENANZA:
S.U./Casco Antigo

ENDEREZO:
Rúa Nova nº 13

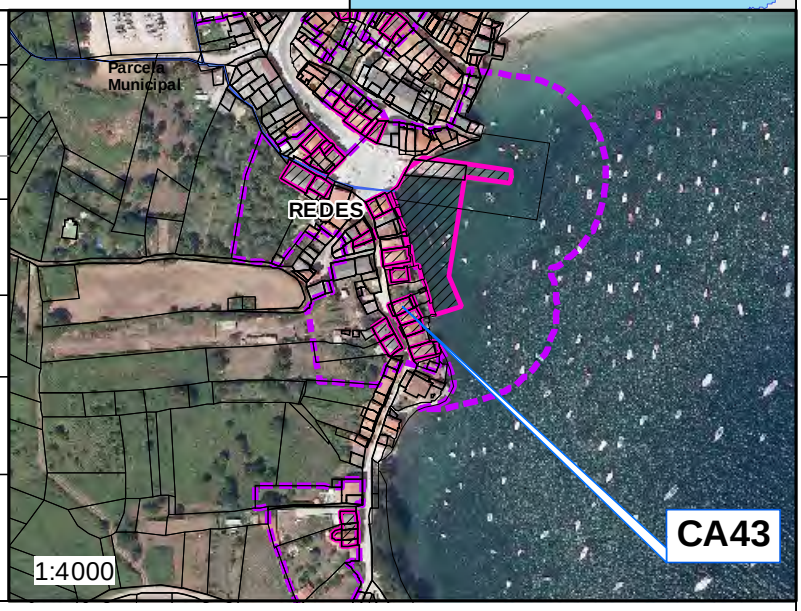

DESCRICIÓN:

Pequena vivenda entre medianeiras no núcleo urbán de Redes. Típico exemplo de arquitectura mariñeira, na que a pesares da súa modestia, a súa elegancia formal faina merecedora de especial mención. Planta rectangular e dúas alturas. Muros de cachotería revocada. Balcón corrido e cuberto sostido por canzorros percorrendo a planta alta con antepeito de madeira.

Calquera actuación que se leve a cabo nos elementos incluídos no Catálogo (independentemente do seu grao de protección), localizados en terreos de dominio público marítimo terrestre ou na súa zona de protección, quedará suxeita ao establecido nos artigos 24, 25 ou na Disposición Transitoria Cuarta da Lei 22/1988 de Costas.

DILIXENCIA: Para facer constar que o presente documento refundido do PXOM do Concello de Ares recolle o cumprimento das condicións e correccións conforme á Orde do 5 de febreiro de 2020, de aprobación definitiva parcial do Plan Xeral de Ordenación do Concello de Ares publicada no DOG nº 31, de data 14 de febreiro de 2020 e do informe de data 14 de agosto de 2020

En Ares, a 9 de setembro de 2020

CONCELLO ARES SECRETARIA CORPORACIÓN

PLAN XERAL DE ORDENACION MUNICIPAL DE ARES

CATALOGO DE PATRIMONIO HISTORICO - ARTISTICO E ETNOGRAFICO

CÓDIGO: **CA43**

Folla 2 de 2

PLANO Esc. 1/1.000 Nº : **5 Hoja 2 de 2**

PLANO Esc. 1/2.000 Nº : **3.2.3**

PLANO Esc. 1/5.000 Nº : **2.1 Hoja 5 de 5**

PATRIMONIO

- Fonte
- Lavadoiro
- Ben a protexer
- Contorno de protección

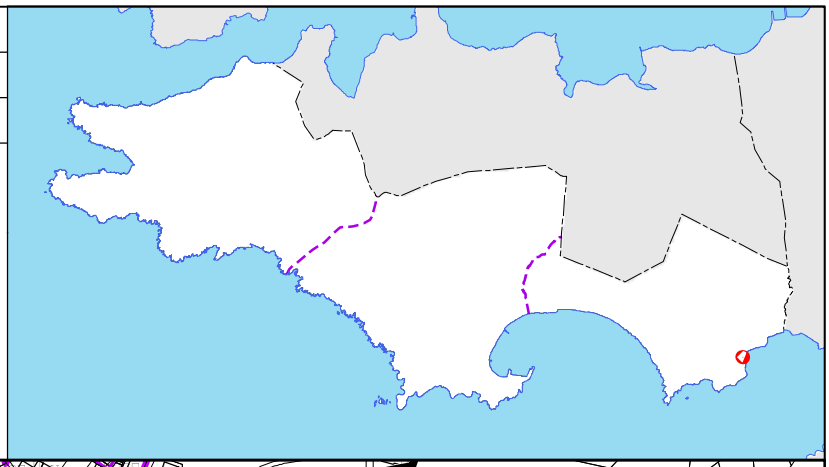

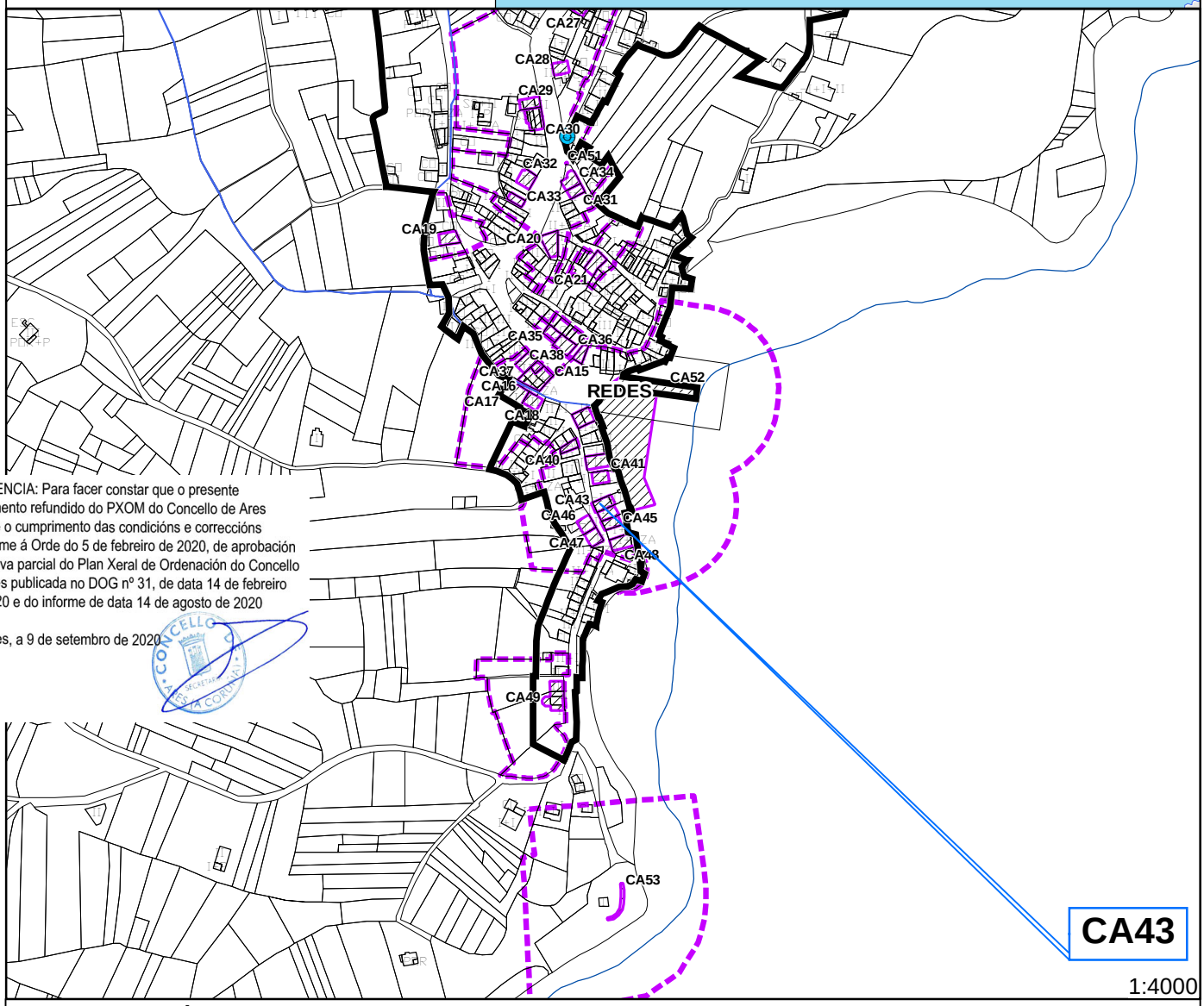

DILIXENCIA: Para facer constar que o presente documento refundido do PXOM do Concello de Ares recolle o cumprimento das condicións e correccións conforme á Orde do 5 de febreiro de 2020, de aprobación definitiva parcial do Plan Xeral de Ordenación do Concello de Ares publicada no DOG nº 31, de data 14 de febreiro de 2020 e do informe de data 14 de agosto de 2020

En Ares, a 9 de setembro de 2020

CONSERVACIÓN:

GRAO DE CONSERVACIÓN: Bo

DETERMINACIÓNS:

NIVEL DE PROTECCIÓN: GRADO II

DETERMINACIÓNS: para conservación, rehabilitación, mellora ou recuperación

Conservación, Consolidación, Restauración e Rehabilitación

PLAN XERAL DE ORDENACION MUNICIPAL DE ARES

CATALOGO DE PATRIMONIO HISTORICO - ARTISTICO E ETNOGRAFICO

CÓDIGO: **CA44**

IDENTIFICACIÓN:

NOME:
Casa na Rúa Nova nº 15

TITULARIDADE: Privada

TIPOLOXÍA: Arquitectura civil

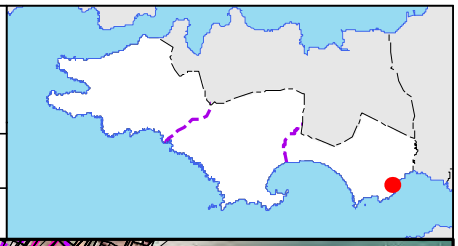

LOCALIZACIÓN:

PARROQUIA: CAAMOUCO

LUGAR: REDES

COORDENADAS UTM (ETRS 89 FUSO 29):

X: 564.479 | Y: 4.808.141

CLASE DE SOLO:
Solo Urbano

CATEGORÍA SOLO
S.U./Casco Antigo

ORDENANZA:
S.U./Casco Antigo

ENDEREZO:
Rúa Nova nº 15

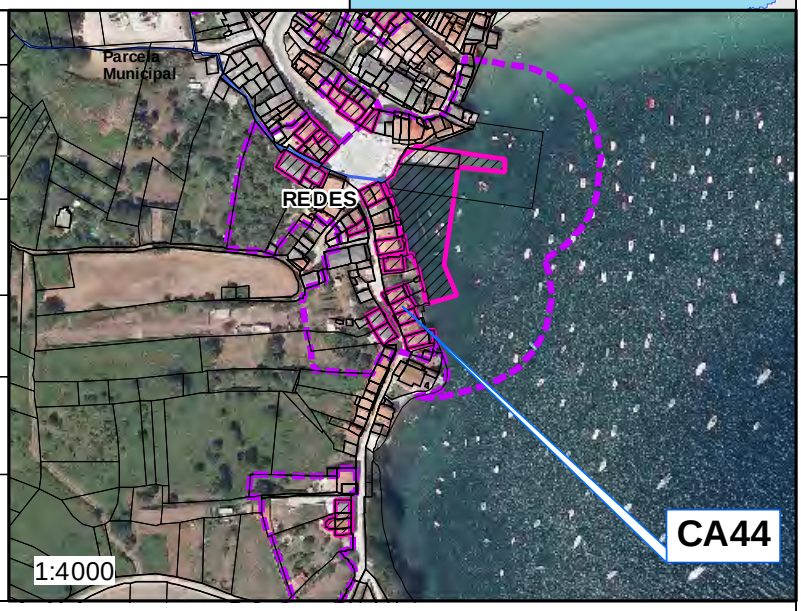

DESCRICIÓN:

Edificio entre medianeiras composto de pranta baixa e un andar. Os muros son de pedra con cantería nos balcóns. Na fachada do primeiro andar, tres portas dan acceso ós seus respectivos balcóns de ferro forxado. Destaca a cornisa que coroa a fachada.

Calquera actuación que se leve a cabo nos elementos incluídos no Catálogo (independentemente do seu grao de protección), localizados en terreos de dominio público marítimo terrestre ou na súa zona de protección, quedará suxeita ao establecido nos artigos 24, 25 ou na Disposición Transitoria Cuarta da Lei 22/1988 de Costas.

DILIXENCIA: Para facer constar que o presente documento refundido do PXOM do Concello de Ares recolle o cumprimento das condicións e correccións conforme á Orde do 5 de febreiro de 2020, de aprobación definitiva parcial do Plan Xeral de Ordenación do Concello de Ares publicada no DOG nº 31, de data 14 de febreiro de 2020 e do informe de data 14 de agosto de 2020

En Ares, a 9 de setembro de 2020

CONCELLO DE ARES · SECRETARIA · A CORUÑA

PLAN XERAL DE ORDENACION MUNICIPAL DE ARES

CATALOGO DE PATRIMONIO HISTORICO - ARTISTICO E ETNOGRAFICO

CÓDIGO: **CA44**

Folla 2 de 2

PLANO Esc. 1/1.000 Nº : **5 Hoja 2 de 2**

PLANO Esc. 1/2.000 Nº : **3.2.3**

PLANO Esc. 1/5.000 Nº : **2.1 Hoja 5 de 5**

PATRIMONIO

- Fonte
- Lavadoiro
- Ben a protexer
- Contorno de protección

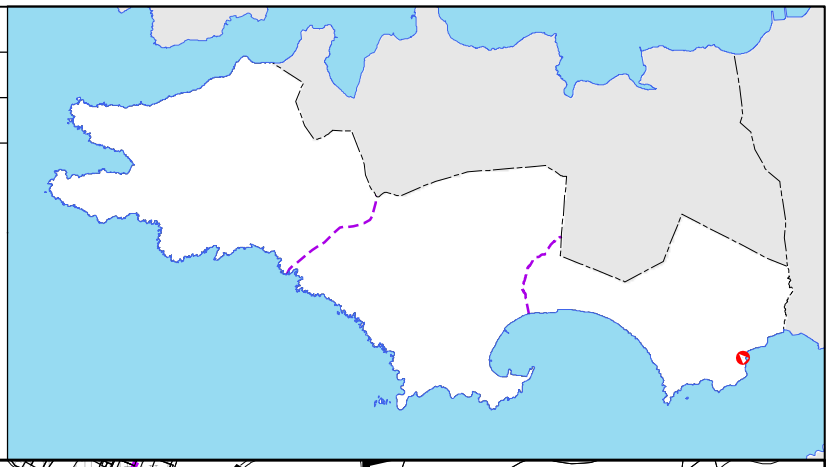

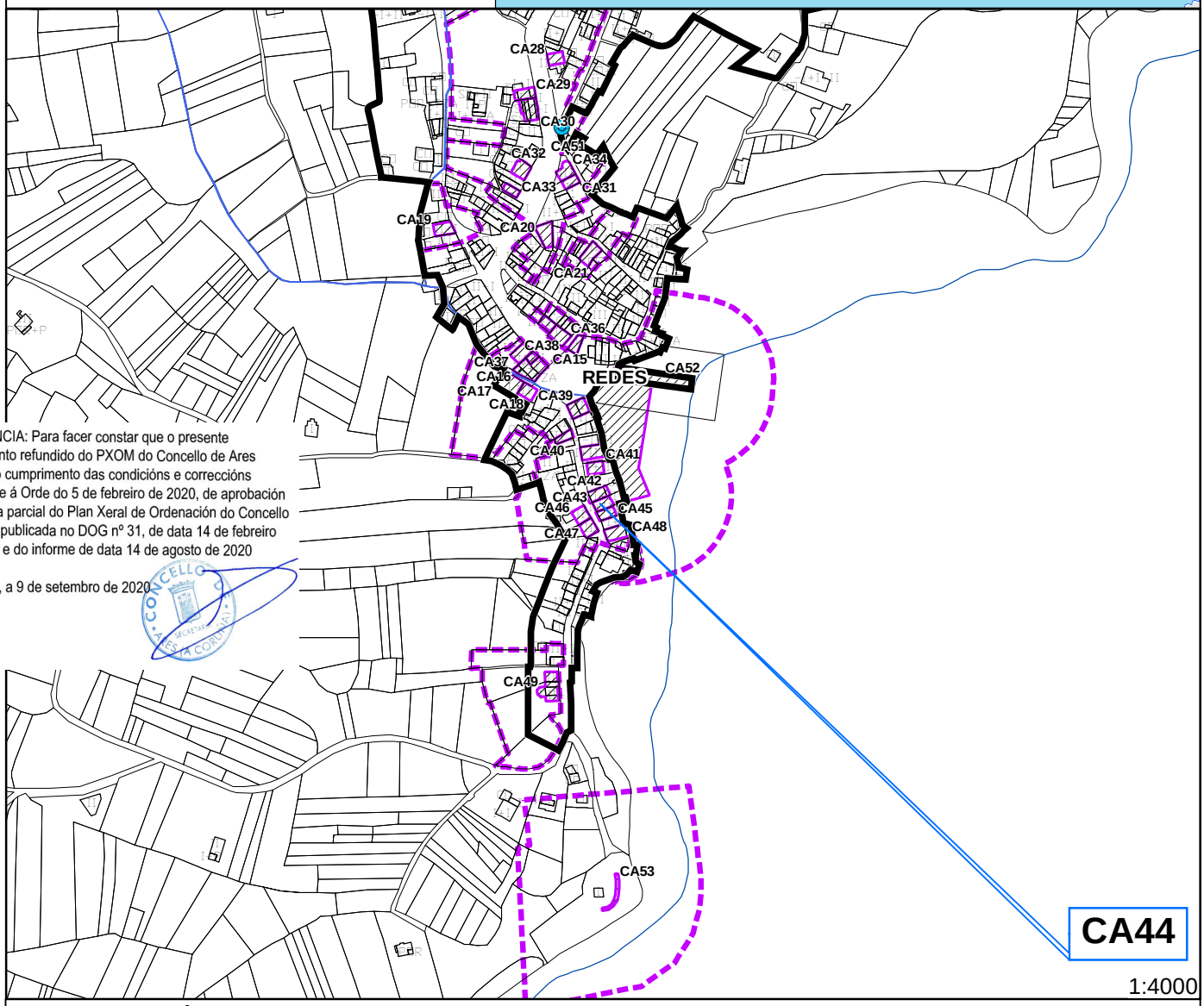

DILIXENCIA: Para facer constar que o presente documento refundido do PXOM do Concello de Ares recolle o cumprimento das condicións e correccións conforme á Orde do 5 de febreiro de 2020, de aprobación definitiva parcial do Plan Xeral de Ordenación do Concello de Ares publicada no DOG nº 31, de data 14 de febreiro de 2020 e do informe de data 14 de agosto de 2020

En Ares, a 9 de setembro de 2020

CONSERVACIÓN:

GRAO DE CONSERVACIÓN: Bo

DETERMINACIÓNS:

NIVEL DE PROTECCIÓN: GRADO II

DETERMINACIÓNS: para conservación, rehabilitación, mellora ou recuperación

Conservación, Consolidación, Restauración e Rehabilitación

PLAN XERAL DE ORDENACION MUNICIPAL DE ARES

CATALOGO DE PATRIMONIO HISTORICO - ARTISTICO E ETNOGRAFICO

CÓDIGO: **CA45**

IDENTIFICACIÓN:

NOME:
Casa na Rúa Nova nº 17

TITULARIDADE: Privada

TIPOLOXÍA: Arquitectura civil

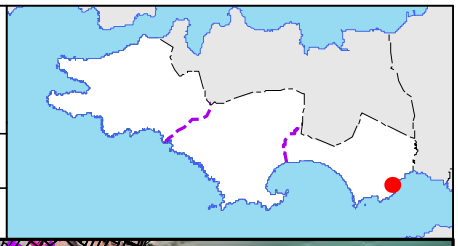

LOCALIZACIÓN:

PARROQUIA: CAAMOUCO

LUGAR: REDES

COORDENADAS UTM (ETRS 89 FUSO 29):

X: 564.481 | Y: 4.808.135

CLASE DE SOLO:
Solo Urbano

CATEGORÍA SOLO
S.U./Casco Antigo

ORDENANZA:
S.U./Casco Antigo

ENDEREZO:
Rúa Nova nº 17

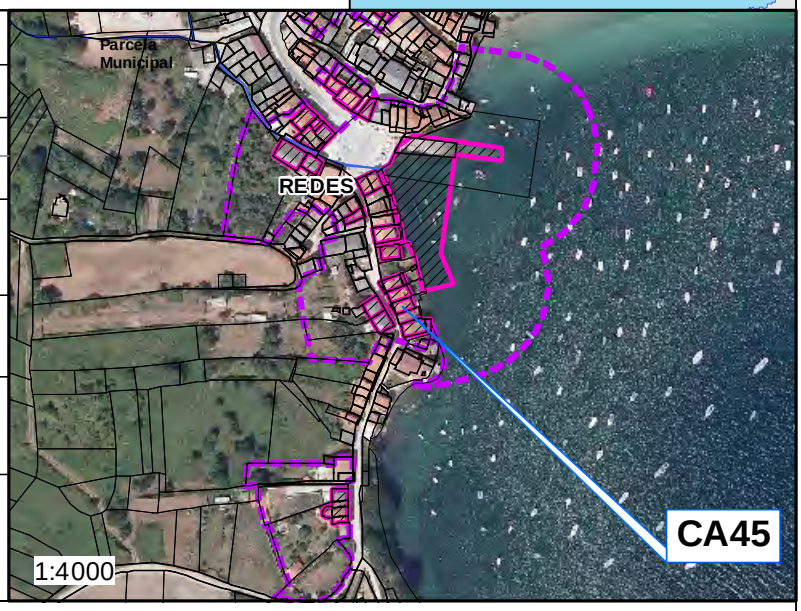

DESCRICIÓN:

Pequena vivenda entre medianeiras no núcleo urbán de Redes. Típico exemplo de arquitectura mariñeira, na que a pesares da súa modestia, a súa elegancia formal faina merecedora de especial mención. Planta rectangular e dúas alturas. Muros de cachotería sen revocar. Balcón corrido e cuberto sostido por canzorros percorrendo a planta alta con antepeito de madeira.

Calquera actuación que se leve a cabo nos elementos incluídos no Catálogo (independentemente do seu grao de protección), localizados en terreos de dominio público marítimo terrestre ou na súa zona de protección, quedará suxeita ao establecido nos artigos 24, 25 ou na Disposición Transitoria Cuarta da Lei 22/1988 de Costas.

DILIXENCIA: Para facer constar que o presente documento refundido do PXOM do Concello de Ares recolle o cumprimento das condicións e correccións conforme á Orde do 5 de febreiro de 2020, de aprobación definitiva parcial do Plan Xeral de Ordenación do Concello de Ares publicada no DOG nº 31, de data 14 de febreiro de 2020 e do informe de data 14 de agosto de 2020

En Ares, a 9 de setembro de 2020

PLAN XERAL DE ORDENACION MUNICIPAL DE ARES

CATALOGO DE PATRIMONIO HISTORICO - ARTISTICO E ETNOGRAFICO

CÓDIGO: **CA45**

Folla 2 de 2

PLANO Esc. 1/1.000 Nº : **5 Hoja 2 de 2**

PLANO Esc. 1/2.000 Nº : **3.2.3**

PLANO Esc. 1/5.000 Nº : **2.1 Hoja 5 de 5**

PATRIMONIO

- Fonte
- Lavadoiro
- Ben a protexer
- Contorno de protección

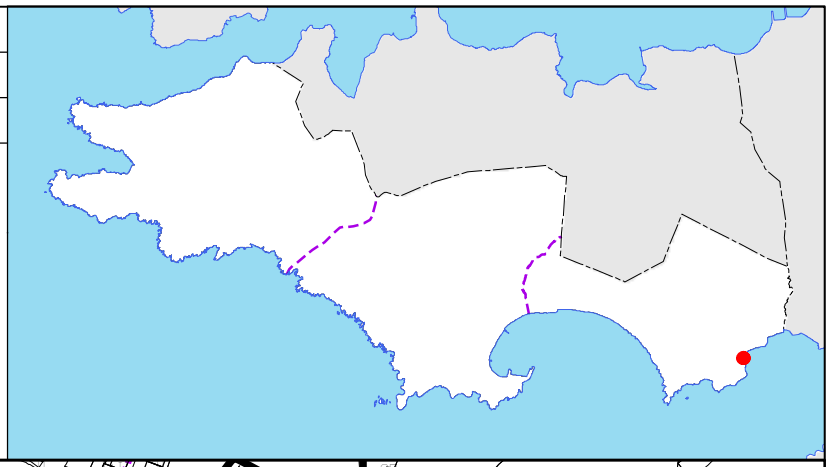

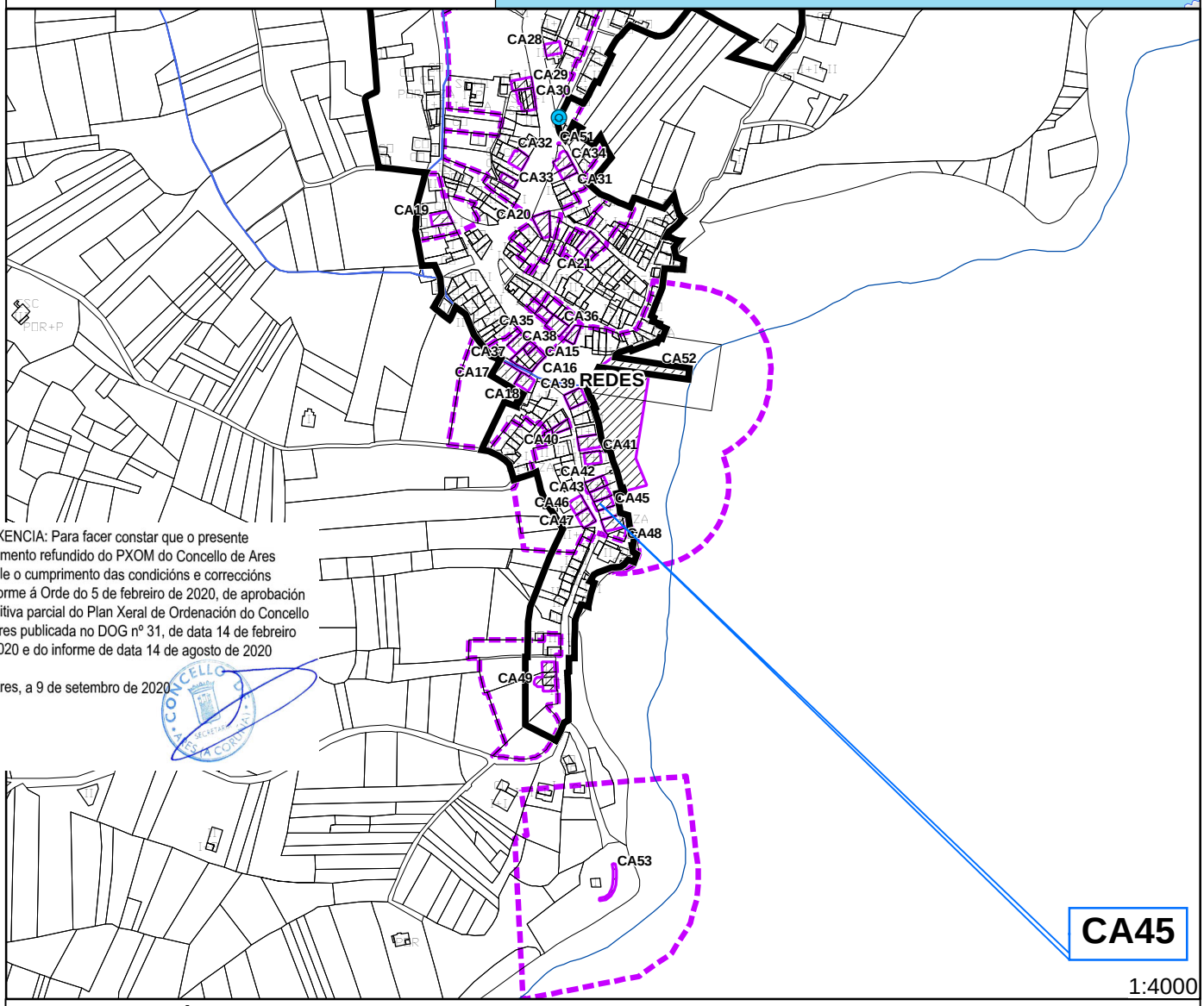

DILIXENCIA: Para facer constar que o presente documento refundido do PXOM do Concello de Ares recolle o cumprimento das condicións e correccións conforme á Orde do 5 de febreiro de 2020, de aprobación definitiva parcial do Plan Xeral de Ordenación do Concello de Ares publicada no DOG nº 31, de data 14 de febreiro de 2020 e do informe de data 14 de agosto de 2020

En Ares, a 9 de setembro de 2020

CONSERVACIÓN:

GRAO DE CONSERVACIÓN: Bo

DETERMINACIÓNS:

NIVEL DE PROTECCIÓN: GRADO II

DETERMINACIÓNS: para conservación, rehabilitación, mellora ou recuperación

Conservación, Consolidación, Restauración e Rehabilitación

PLAN XERAL DE ORDENACION MUNICIPAL DE ARES

CATALOGO DE PATRIMONIO HISTORICO - ARTISTICO E ETNOGRAFICO

CÓDIGO: **CA46**

IDENTIFICACIÓN:

NOME:
Vivenda mariñeira na rúa Nova nº 18

TITULARIDADE: Privada

TIPOLOXÍA: Arquitectura civil

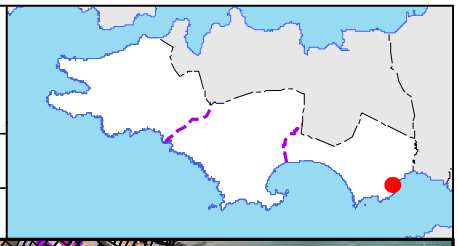

LOCALIZACIÓN:

PARROQUIA: CAAMOUCO

LUGAR: REDES

COORDENADAS UTM (ETRS 89 FUSO 29):

X: 564.466 | Y: 4.808.134

CLASE DE SOLO:
Solo Urbano

CATEGORÍA SOLO
S.U./Casco Antigo

ORDENANZA:
S.U./Casco Antigo

ENDEREZO:
Rúa Nova nº 18

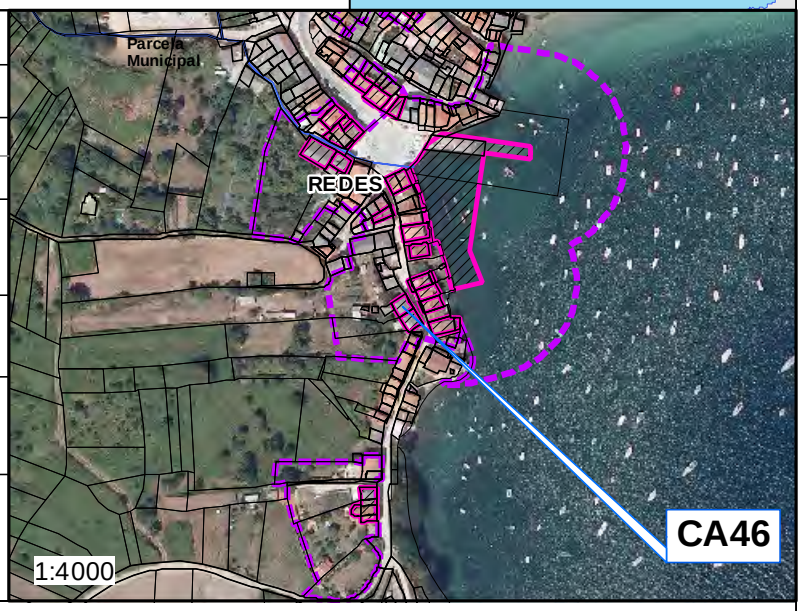

DESCRICIÓN:

DILIXENCIA: Para facer constar que o presente documento refundido do PXOM do Concello de Ares recolle o cumprimento das condicións e correccións conforme á Orde do 5 de febreiro de 2020, de aprobación definitiva parcial do Plan Xeral de Ordenación do Concello de Ares publicada no DOG nº 31, de data 14 de febreiro de 2020 e do informe de data 14 de agosto de 2020

En Ares, a 9 de setembro de 2020

CONCELLO DE ARES · SECRETARIA CORPORATIVA

Calquera actuación que se leve a cabo nos elementos incluídos no Catálogo (independentemente do seu grao de protección), localizados en terreos de dominio público marítimo terrestre ou na súa zona de protección, quedará suxeita ao establecido nos artigos 24, 25 ou na Disposición Transitoria Cuarta da Lei 22/1988 de Costas.

PLAN XERAL DE ORDENACION MUNICIPAL DE ARES

CATALOGO DE PATRIMONIO HISTORICO - ARTISTICO E ETNOGRAFICO

CÓDIGO: **CA46**

Folla 2 de 2

PLANO Esc. 1/1.000 Nº : **5 Hoja 2 de 2**

PLANO Esc. 1/2.000 Nº : **3.2.3**

PLANO Esc. 1/5.000 Nº : **2.1 Hoja 5 de 5**

PATRIMONIO

- Fonte
- Lavadoiro
- Ben a protexer
- Contorno de protección

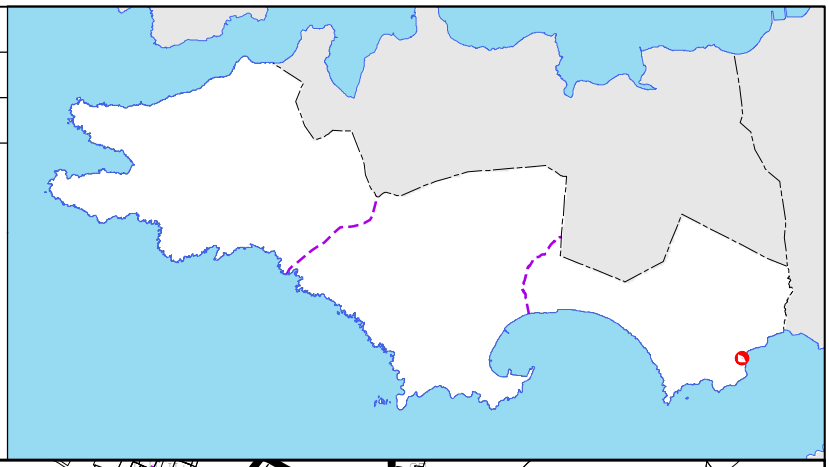

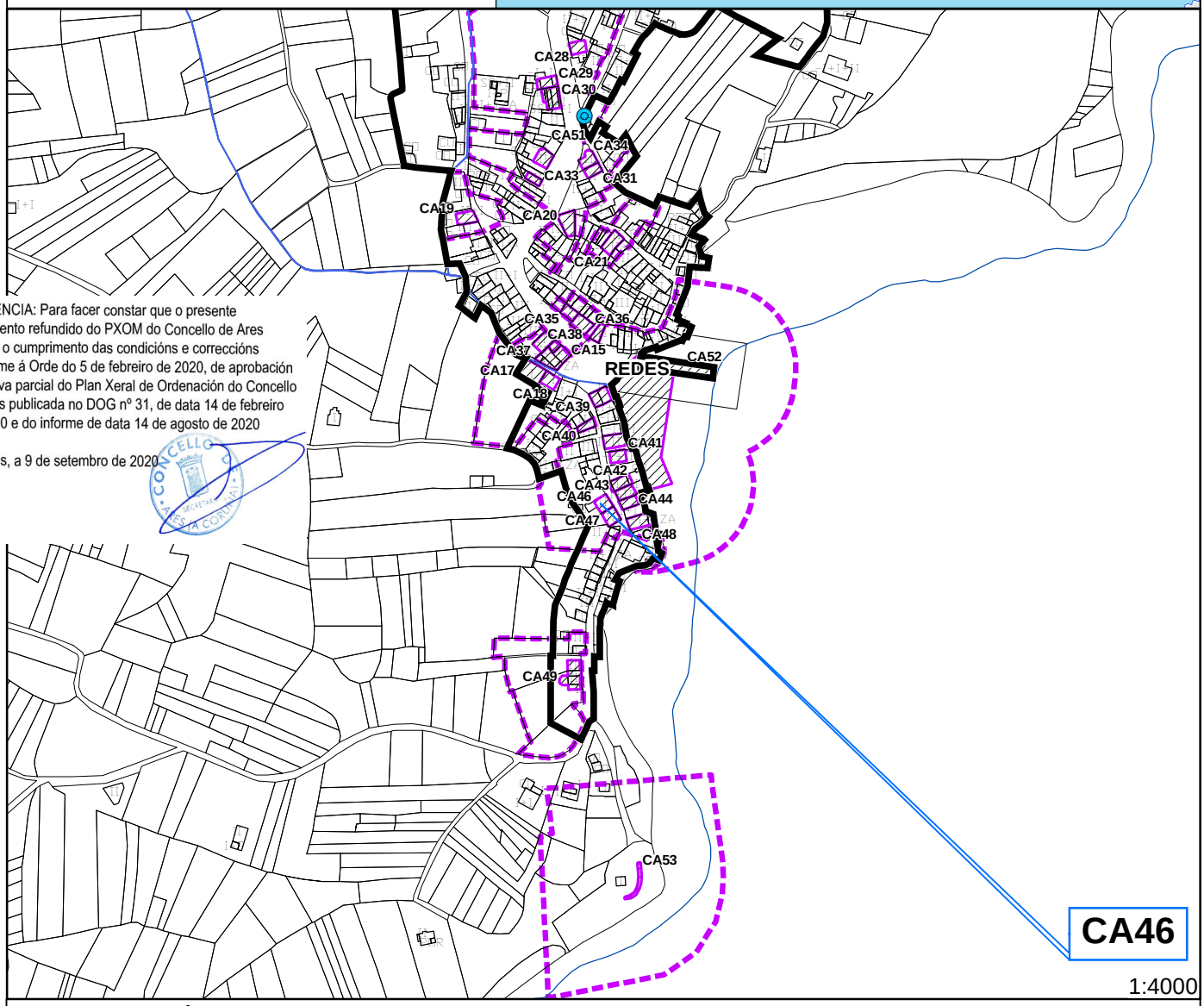

DILIXENCIA: Para facer constar que o presente documento refundido do PXOM do Concello de Ares recolle o cumprimento das condicións e correccións conforme á Orde do 5 de febreiro de 2020, de aprobación definitiva parcial do Plan Xeral de Ordenación do Concello de Ares publicada no DOG nº 31, de data 14 de febreiro de 2020 e do informe de data 14 de agosto de 2020

En Ares, a 9 de setembro de 2020

CONSERVACIÓN:

GRAO DE CONSERVACIÓN: Regular

DETERMINACIÓNS:

NIVEL DE PROTECCIÓN: Grado III

DETERMINACIÓNS: para conservación, rehabilitación, mellora ou recuperación

Conservación, Consolidación, Restauración, Rehabilitación, Reestruturación e Ampliación

PLAN XERAL DE ORDENACION MUNICIPAL DE ARES

CATALOGO DE PATRIMONIO HISTORICO - ARTISTICO E ETNOGRAFICO

CÓDIGO: **CA47**

IDENTIFICACIÓN:

NOME:
Vivenda mariñeira na rúa Nova nº 20

TITULARIDADE: Privada

TIPOLOXÍA: Arquitectura civil

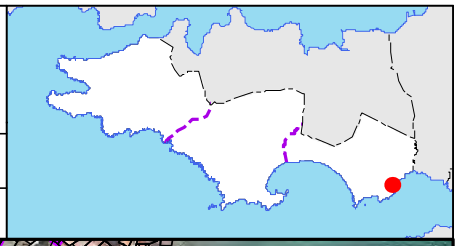

LOCALIZACIÓN:

PARROQUIA: CAAMOUCO

LUGAR: REDES

COORDENADAS UTM (ETRS 89 FUSO 29):

X: 564.470 | Y: 4.808.126

CLASE DE SOLO:
Solo Urbano

CATEGORÍA SOLO
S.U./Casco Antigo

ORDENANZA:
S.U./Casco Antigo

ENDEREZO:
Rúa Nova nº 18

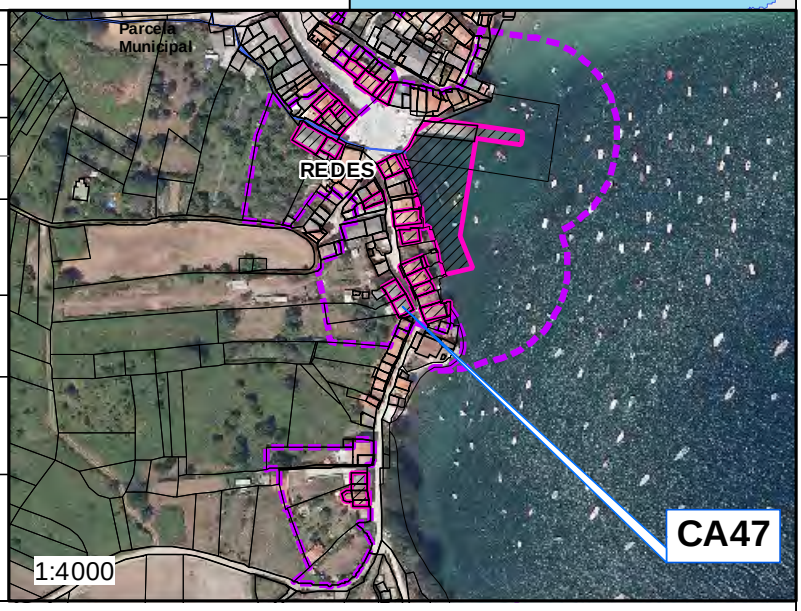

DILIXENCIA: Para facer constar que o presente documento refundido do PXOM do Concello de Ares recolle o cumprimento das condicións e correccións conforme á Orde do 5 de febreiro de 2020, de aprobación definitiva parcial do Plan Xeral de Ordenación do Concello de Ares publicada no DOG nº 31, de data 14 de febreiro de 2020 e do informe de data 14 de agosto de 2020

En Ares, a 9 de setembro de 2020

DESCRICIÓN:

Calquera actuación que se leve a cabo nos elementos incluídos no Catálogo (independentemente do seu grao de protección), localizados en terreos de dominio público marítimo terrestre ou na súa zona de protección, quedará suxeita ao establecido nos artigos 24, 25 ou na Disposición Transitoria Cuarta da Lei 22/1988 de Costas.

PLAN XERAL DE ORDENACION MUNICIPAL DE ARES

CATALOGO DE PATRIMONIO HISTORICO - ARTISTICO E ETNOGRAFICO

CÓDIGO: **CA47**

Folla 2 de 2

PLANO Esc. 1/1.000 Nº : **5 Hoja 2 de 2**

PLANO Esc. 1/2.000 Nº : **3.2.3**

PLANO Esc. 1/5.000 Nº : **2.1 Hoja 5 de 5**

PATRIMONIO

- Fonte
- Lavadoiro
- Ben a protexer
- Contorno de protección

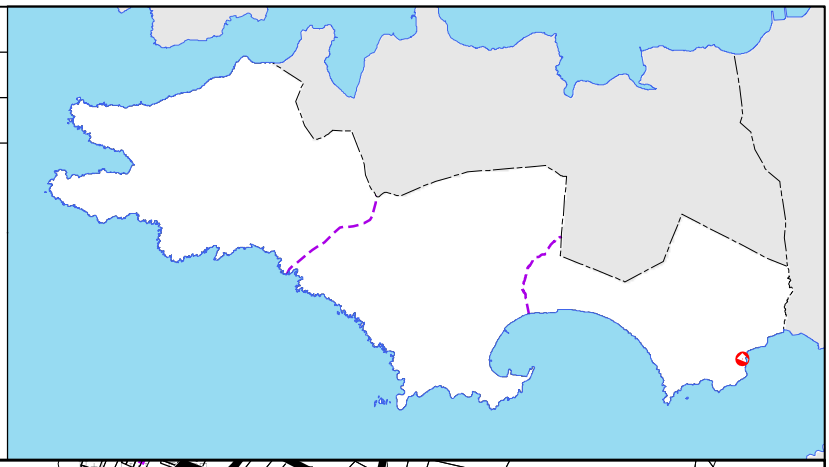

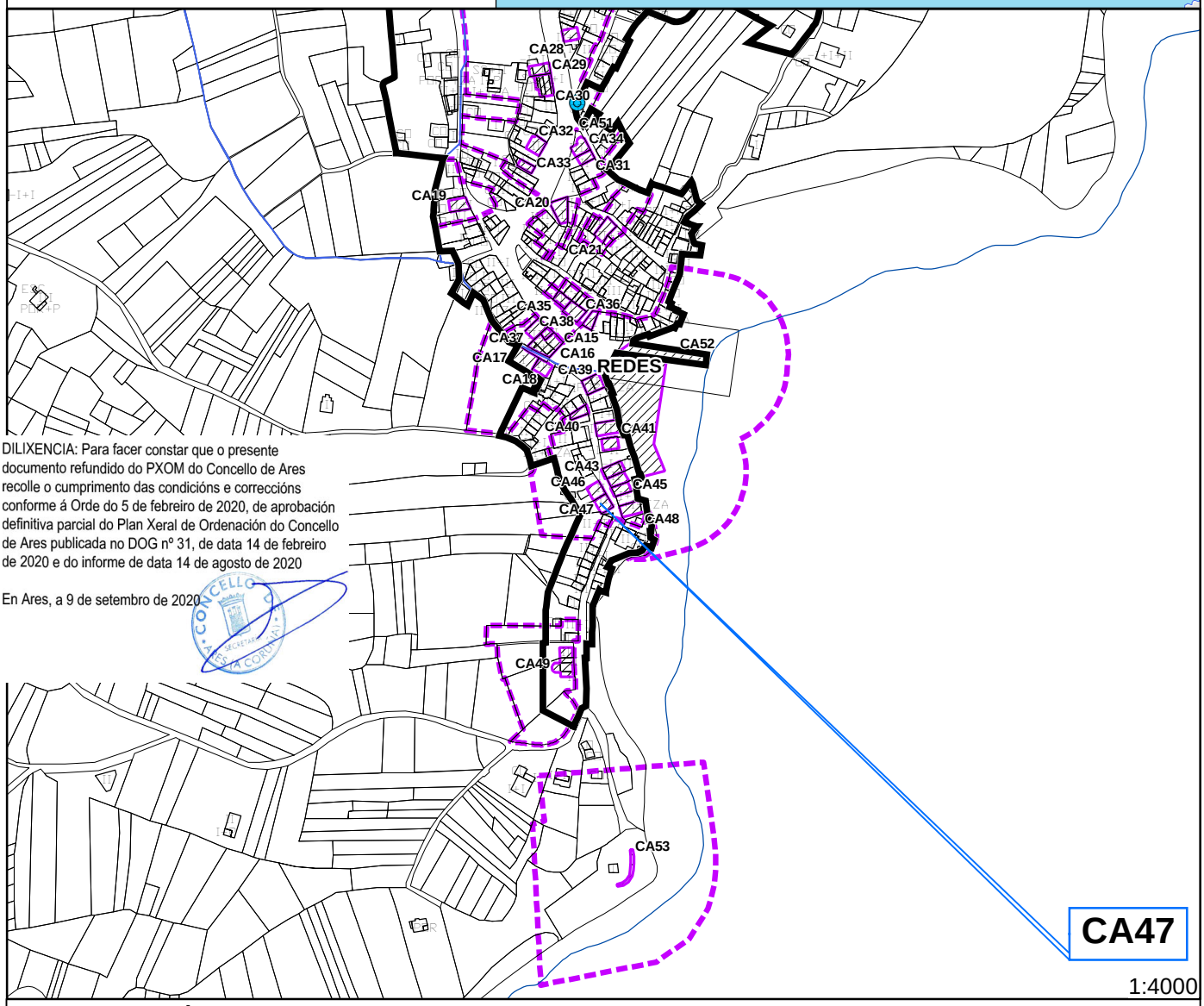

1:4000

DILIXENCIA: Para facer constar que o presente documento refundido do PXOM do Concello de Ares recolle o cumprimento das condicións e correccións conforme á Orde do 5 de febreiro de 2020, de aprobación definitiva parcial do Plan Xeral de Ordenación do Concello de Ares publicada no DOG nº 31, de data 14 de febreiro de 2020 e do informe de data 14 de agosto de 2020

En Ares, a 9 de setembro de 2020

CONSERVACIÓN:

GRAO DE CONSERVACIÓN: Regular

DETERMINACIÓNS:

NIVEL DE PROTECCIÓN: Grado III

DETERMINACIÓNS: para conservación, rehabilitación, mellora ou recuperación

Conservación, Consolidación, Restauración, Rehabilitación, Reestruturación e Ampliación

PLAN XERAL DE ORDENACION MUNICIPAL DE ARES

CATALOGO DE PATRIMONIO HISTORICO - ARTISTICO E ETNOGRAFICO

CÓDIGO: **CA48**

IDENTIFICACIÓN:

NOME:
Casa na Rúa Nova nº 21

TITULARIDADE: Privada

TIPOLOXÍA: Arquitectura civil

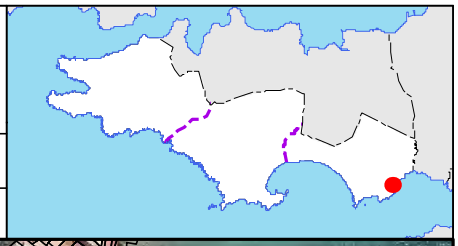

LOCALIZACIÓN:

PARROQUIA: CAAMOUCO

LUGAR: REDES

COORDENADAS UTM (ETRS 89 FUSO 29):

X: 564.488 | Y: 4.808.123

CLASE DE SOLO:
Solo Urbano

CATEGORÍA SOLO
S.U./Casco Antigo

ORDENANZA:
S.U./Casco Antigo

ENDEREZO:
Rúa Nova nº 21

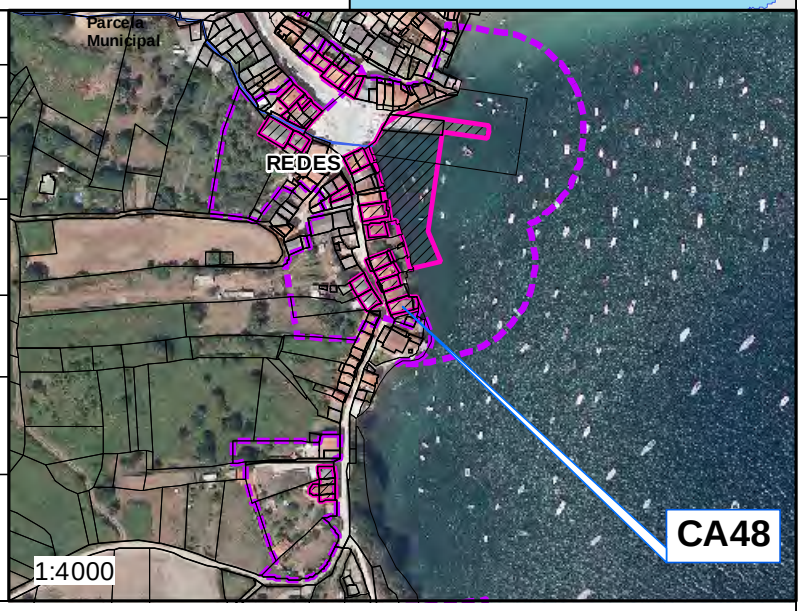

DESCRICIÓN:

Edificio modernista de planta baixa e un andar. Fachada de tres vans con balcóns na planta superior. Cuberta a dúas augas. Ocos con dinteis e xambas moi ornamentados, así como os ocos da medianeira, a cornisa superior de remate da fachada e os esquinais. A fachada posterior baixa ata a ría.

Calquera actuación que se leve a cabo nos elementos incluídos no Catálogo (independentemente do seu grao de protección), localizados en terreos de dominio público marítimo terrestre ou na súa zona de protección, quedará suxeita ao establecido nos artigos 24, 25 ou na Disposición Transitoria Cuarta da Lei 22/1988 de Costas.

DILIXENCIA: Para facer constar que o presente documento refundido do PXOM do Concello de Ares recolle o cumprimento das condicións e correccións conforme á Orde do 5 de febreiro de 2020, de aprobación definitiva parcial do Plan Xeral de Ordenación do Concello de Ares publicada no DOG nº 31, de data 14 de febreiro de 2020 e do informe de data 14 de agosto de 2020

En Ares, a 9 de setembro de 2020

PLAN XERAL DE ORDENACION MUNICIPAL DE ARES

CATALOGO DE PATRIMONIO HISTORICO - ARTISTICO E ETNOGRAFICO

CÓDIGO: **CA48**

Folla 2 de 2

PLANO Esc. 1/1.000 Nº : **5 Hoja 2 de 2**

PLANO Esc. 1/2.000 Nº : **3.2.3**

PLANO Esc. 1/5.000 Nº : **2.1 Hoja 5 de 5**

PATRIMONIO

- Fonte
- Lavadoiro
- Ben a protexer
- Contorno de protección

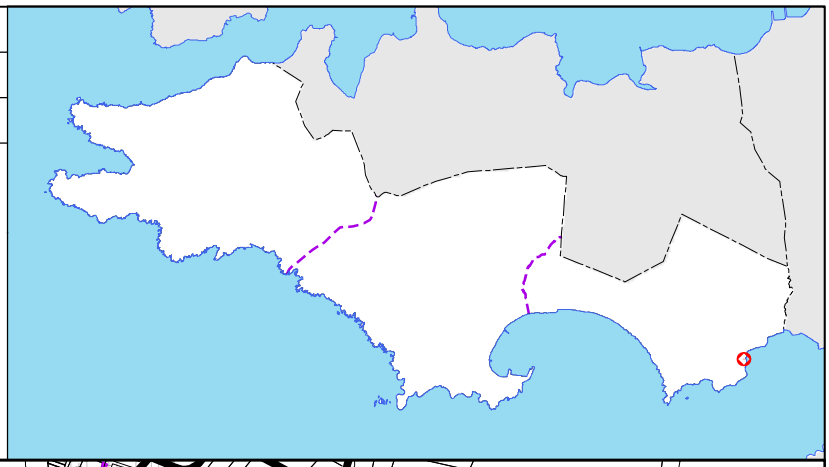

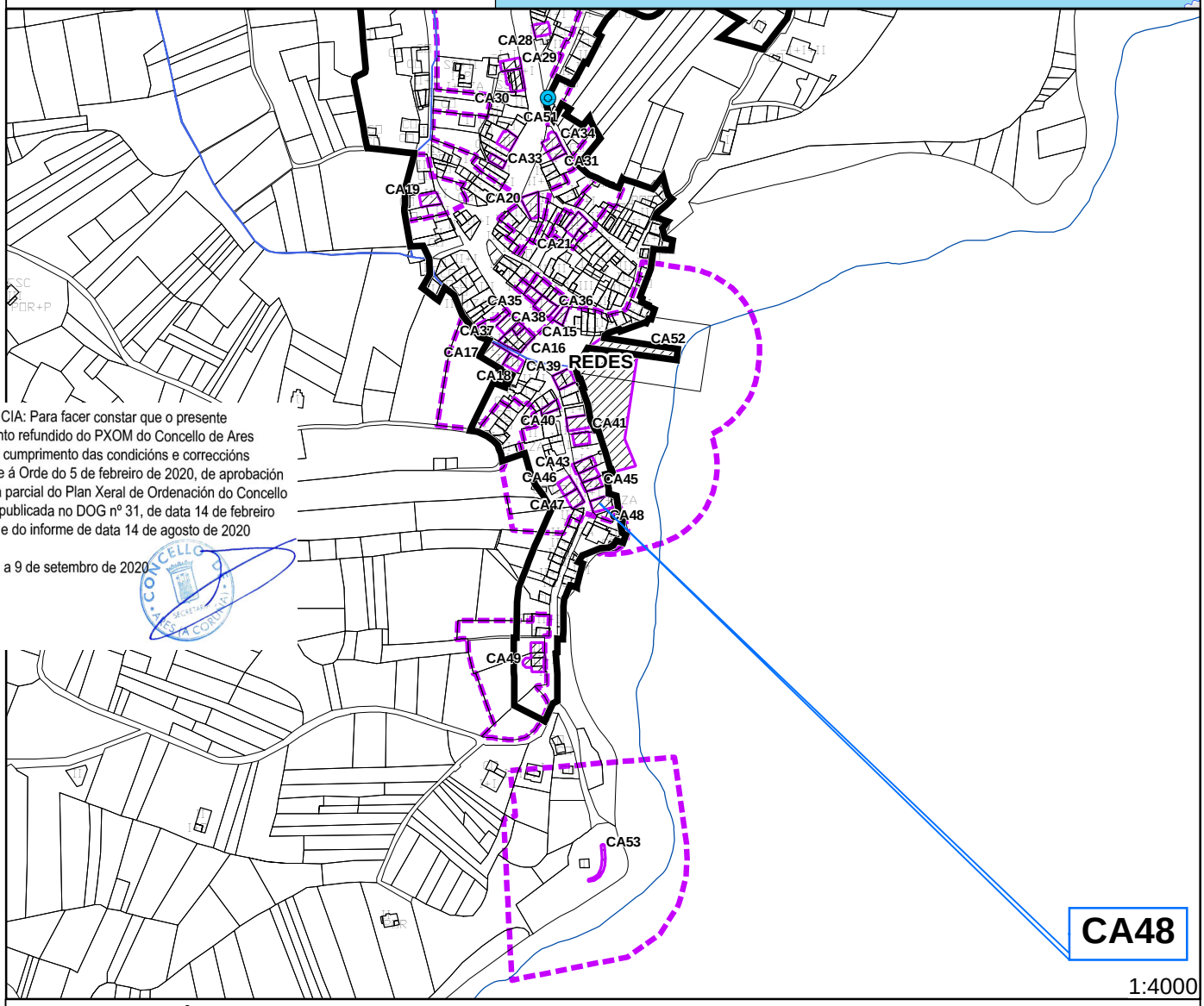

DILIXENCIA: Para facer constar que o presente documento refundido do PXOM do Concello de Ares recolle o cumprimento das condicións e correccións conforme á Orde do 5 de febreiro de 2020, de aprobación definitiva parcial do Plan Xeral de Ordenación do Concello de Ares publicada no DOG nº 31, de data 14 de febreiro de 2020 e do informe de data 14 de agosto de 2020

En Ares, a 9 de setembro de 2020

CONSERVACIÓN:

GRAO DE CONSERVACIÓN: Bo

DETERMINACIÓNS:

NIVEL DE PROTECCIÓN: GRADO II

DETERMINACIÓNS: para conservación, rehabilitación, mellora ou recuperación

Conservación, Consolidación, Restauración e Rehabilitación

PLAN XERAL DE ORDENACION MUNICIPAL DE ARES

CATALOGO DE PATRIMONIO HISTORICO - ARTISTICO E ETNOGRAFICO

CÓDIGO: **CA49**

IDENTIFICACIÓN:

NOME:
Casa na Rúa Nova nº 52

TITULARIDADE: Privada

TIPOLOXÍA: Arquitectura civil

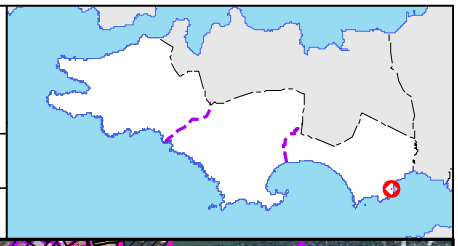

LOCALIZACIÓN:

PARROQUIA: CAAMOUCO

LUGAR: REDES

COORDENADAS UTM (ETRS 89 FUSO 29):

X: 564.447 | Y: 4.808.028

CLASE DE SOLO:
Solo Urbano

CATEGORÍA SOLO
S.U./Casco Antigo

ORDENANZA:
S.U./Casco Antigo

ENDEREZO:
Rúa Nova nº 52

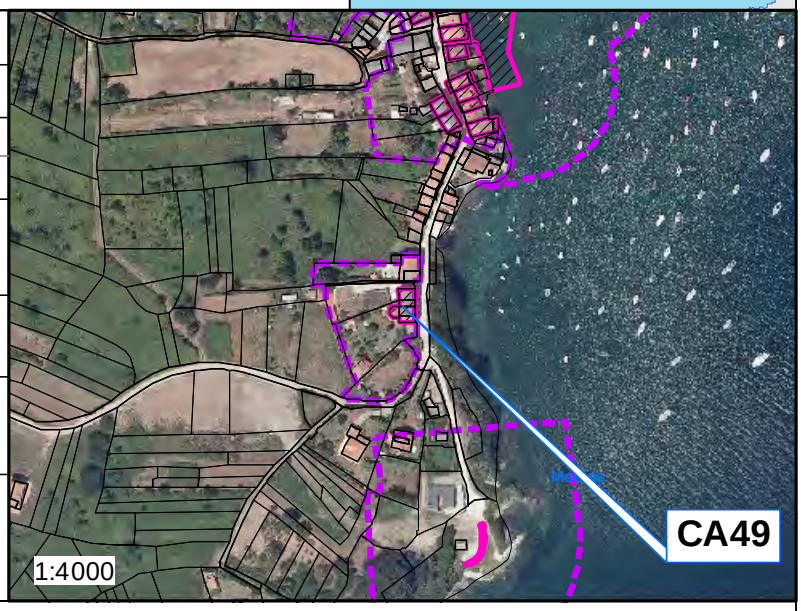

DESCRICIÓN: B.I.C.

Edificio de planta baixa e planta alta cunha bufarda que sobresae na cuberta a dúas augas. Da arquitectura orixinal queda un dintel na porta de entrada coa inscripción de 1785 e o escudo da fachada principal. Ben afectado polos artigos 83 e 92 da LPCG e o Decreto 571/1963, do 14 de marzo, sobre protección dos escudos, tendo o escudo a condición de BIC pola aplicación do Decreto

DILIXENCIA: Para facer constar que o presente documento refundido do PXOM do Concello de Ares recolle o cumprimento das condicións e correccións conforme á Orde do 5 de febreiro de 2020, de aprobación definitiva parcial do Plan Xeral de Ordenación do Concello de Ares publicada no DOG nº 31, de data 14 de febreiro de 2020 e do informe de data 14 de agosto de 2020

En Ares, a 9 de setembro de 2020

PLAN XERAL DE ORDENACION MUNICIPAL DE ARES

CATALOGO DE PATRIMONIO HISTORICO - ARTISTICO E ETNOGRAFICO

CÓDIGO: **CA49**

Folla 2 de 2

PLANO Esc. 1/1.000 Nº : **5 Hoja 2 de 2**

PLANO Esc. 1/2.000 Nº : **3.2.3**

PLANO Esc. 1/5.000 Nº : **2.1 Hoja 5 de 5**

PATRIMONIO

- Fonte
- Lavadoiro
- Ben a protexer
- Contorno de protección

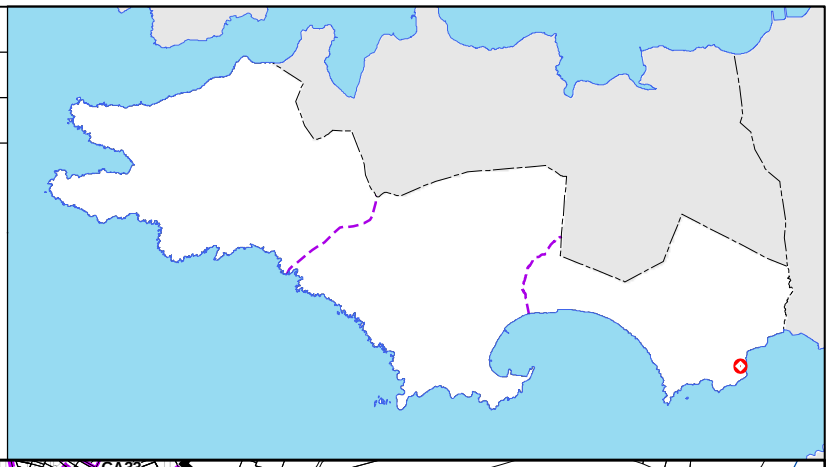

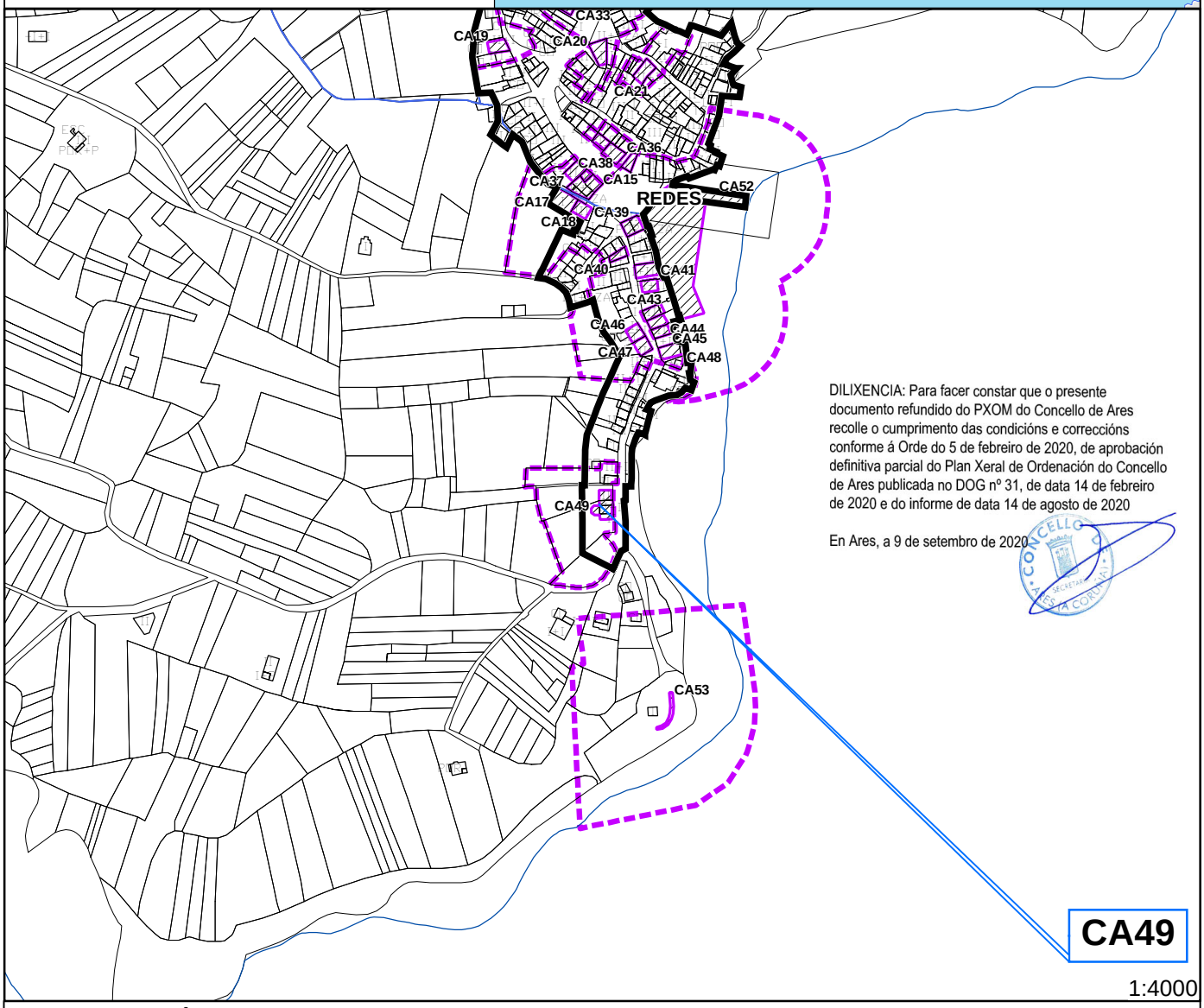

DILIXENCIA: Para facer constar que o presente documento refundido do PXOM do Concello de Ares recolle o cumprimento das condicións e correccións conforme á Orde do 5 de febreiro de 2020, de aprobación definitiva parcial do Plan Xeral de Ordenación do Concello de Ares publicada no DOG nº 31, de data 14 de febreiro de 2020 e do informe de data 14 de agosto de 2020

En Ares, a 9 de setembro de 2020

CONSERVACIÓN:

GRAO DE CONSERVACIÓN: Bo

DETERMINACIÓNS:

NIVEL DE PROTECCIÓN: GRADO II

DETERMINACIÓNS: para conservación, rehabilitación, mellora ou recuperación

Conservación, Consolidación, Restauración e Rehabilitación

PLAN XERAL DE ORDENACION MUNICIPAL DE ARES

CATALOGO DE PATRIMONIO HISTORICO - ARTISTICO E ETNOGRAFICO

CÓDIGO: **CA50**

Folla 1 de 2

IDENTIFICACIÓN:

NOME:
Cruceiro de Caamouco

TITULARIDADE: Privada

TIPOLOXÍA: Arquitectura popular

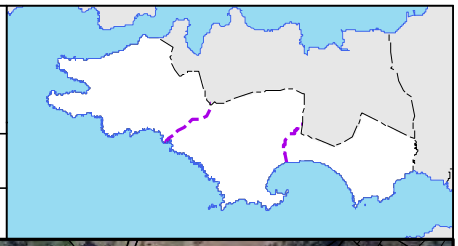

LOCALIZACIÓN:

PARROQUIA: CAAMOUCO

LUGAR: REDES

COORDENADAS UTM (ETRS 89 FUSO 29):

X: 564.755 | Y: 4.808.809

CLASE DE SOLO:
Solo Rústico PHA

CATEGORÍA SOLO
S.R.P.P./Patrimonio

ORDENANZA:
S.R.P.P./Patrimonio

ENDEREZO:
- - -

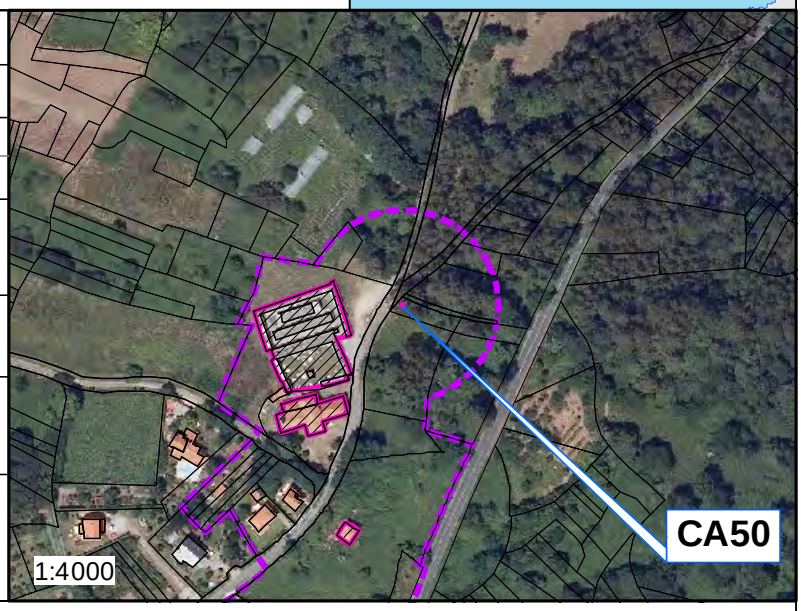

DESCRICIÓN: B.I.C.

Sinxelo cruceiro con pequena plataforma sen graos, con pequena mesa adosada. Fuste outogonal e capitel moldurado cunha cruz enriba de ferro forxado. Ben afectado polos artigos 83 e 92 da LPCG e o Decreto 571/1963, do 14 de marzo, sobre protección cruces de termo e pezas similares de interese histórico - artístico, tendo a condición de BIC pola aplicación do Decreto.

DILIXENCIA: Para facer constar que o presente documento refundido do PXOM do Concello de Ares recolle o cumprimento das condicións e correccións conforme á Orde do 5 de febreiro de 2020, de aprobación definitiva parcial do Plan Xeral de Ordenación do Concello de Ares publicada no DOG nº 31, de data 14 de febreiro de 2020 e do informe de data 14 de agosto de 2020

En Ares, a 9 de setembro de 2020

CONCELLO DE ARES · SECRETARÍA · A CORUÑA

PLAN XERAL DE ORDENACION MUNICIPAL DE ARES

CATALOGO DE PATRIMONIO HISTORICO - ARTISTICO E ETNOGRAFICO

CÓDIGO: **CA50**

Folla 2 de 2

PLANO Esc. 1/1.000 Nº : **5 Hoja 1 de 2**

PLANO Esc. 1/2.000 Nº : **- - -**

PLANO Esc. 1/5.000 Nº : **2.1 Hoja 5 de 5**

PATRIMONIO

- Fonte
- Lavadoiro
- Ben a protexer
- Contorno de protección

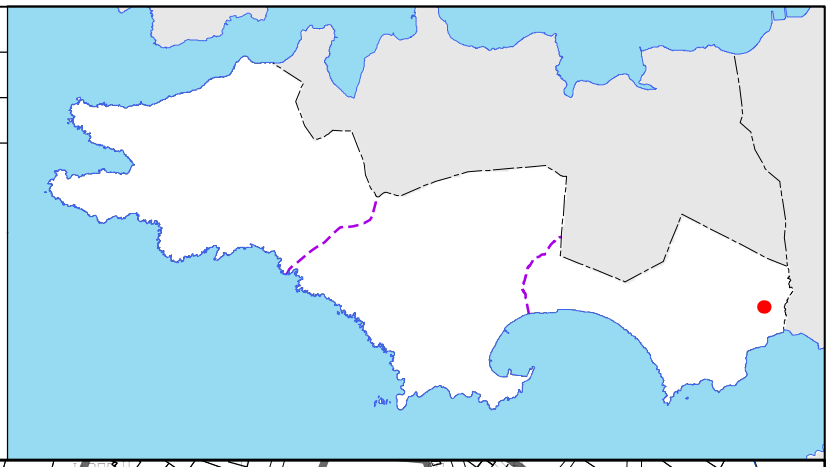

DILIXENCIA: Para facer constar que o presente documento refundido do PXOM do Concello de Ares recolle o cumprimento das condicións e correccións conforme á Orde do 5 de febreiro de 2020, de aprobación definitiva parcial do Plan Xeral de Ordenación do Concello de Ares publicada no DOG nº 31, de data 14 de febreiro de 2020 e do informe de data 14 de agosto de 2020

En Ares, a 9 de setembro de 2020

CONCELLO DE ARES · SECRETARIA · A CORUÑA

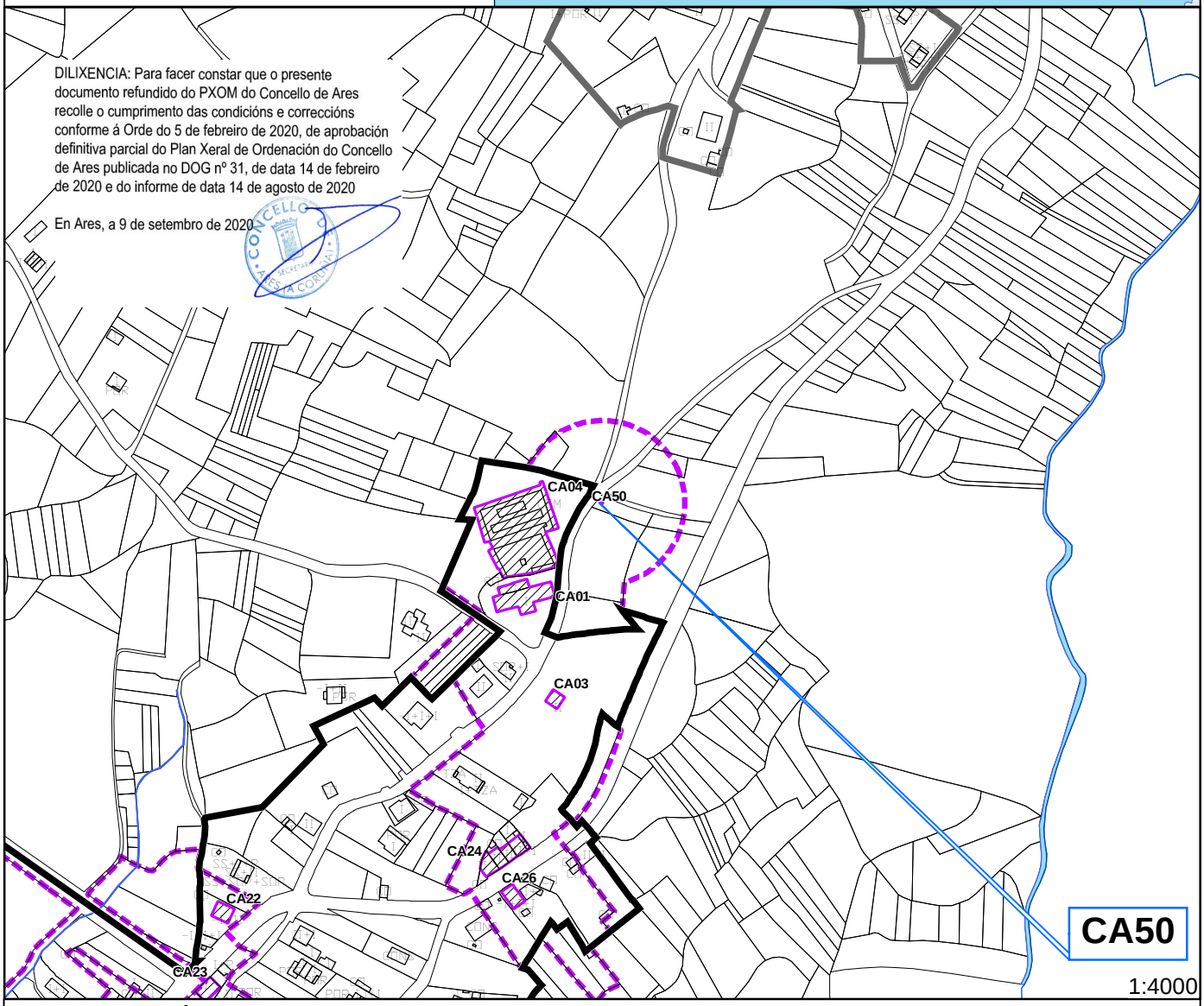

CONSERVACIÓN:

GRAO DE CONSERVACIÓN: Bo

DETERMINACIÓNS:

NIVEL DE PROTECCIÓN: GRADO I

DETERMINACIÓNS: para conservación, rehabilitación, mellora ou recuperación

Conservación, Consolidación e Restauración

PLAN XERAL DE ORDENACION MUNICIPAL DE ARES

CATALOGO DE PATRIMONIO HISTORICO - ARTISTICO E ETNOGRAFICO

CÓDIGO: **CA51**

Folla 1 de 2

IDENTIFICACIÓN:

NOME:
Fonte do Campo

TITULARIDADE: Pública Municipal

TIPOLOXÍA: Arquitectura popular

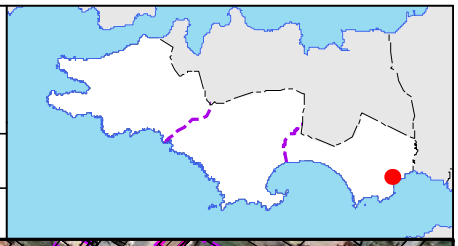

LOCALIZACIÓN:

PARROQUIA: CAAMOUCO

LUGAR: REDES

COORDENADAS UTM (ETRS 89 FUSO 29):

X: 564.453 | Y: 4.808.356

CLASE DE SOLO:
Solo Urbano

CATEGORÍA SOLO
S.U./Patrimonio

ORDENANZA:
S.U./Patrimonio

ENDEREZO:
Rúa Gaspar Rodríguez nº 55

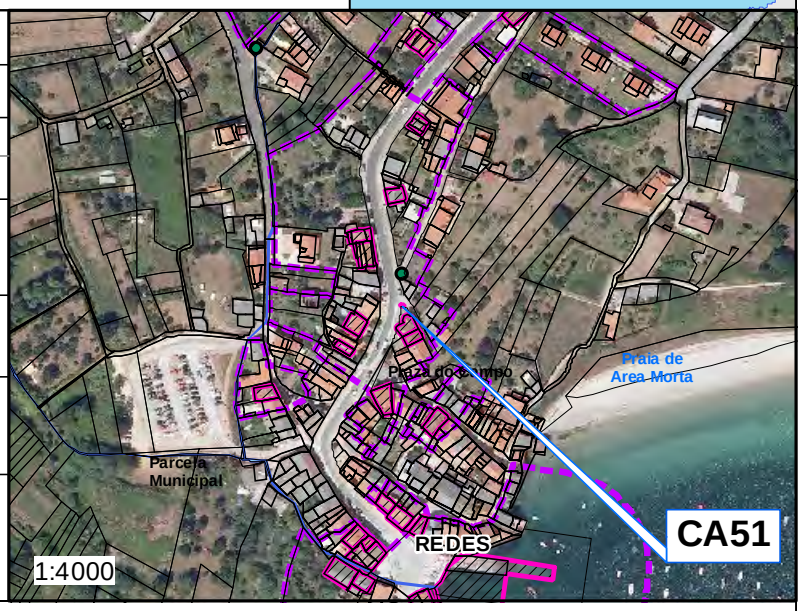

DESCRICIÓN:

DILIXENCIA: Para facer constar que o presente documento refundido do PXOM do Concello de Ares recolle o cumprimento das condicións e correccións conforme á Orde do 5 de febreiro de 2020, de aprobación definitiva parcial do Plan Xeral de Ordenación do Concello de Ares publicada no DOG nº 31, de data 14 de febreiro de 2020 e do informe de data 14 de agosto de 2020

En Ares, a 9 de setembro de 2020

PLAN XERAL DE ORDENACION MUNICIPAL DE ARES

CATALOGO DE PATRIMONIO HISTORICO - ARTISTICO E ETNOGRAFICO

CÓDIGO: **CA51**

Folla 2 de 2

PLANO Esc. 1/1.000 Nº : **5 Hoja 1 de 2**

PLANO Esc. 1/2.000 Nº : **3.2.3**

PLANO Esc. 1/5.000 Nº : **2.1 Hoja 5 de 5**

PATRIMONIO

- Fonte
- Lavadoiro
- Ben a protexer
- Contorno de protección

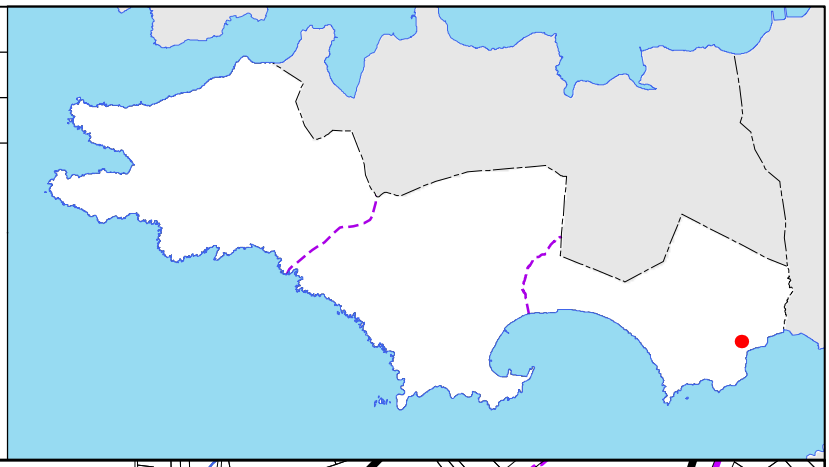

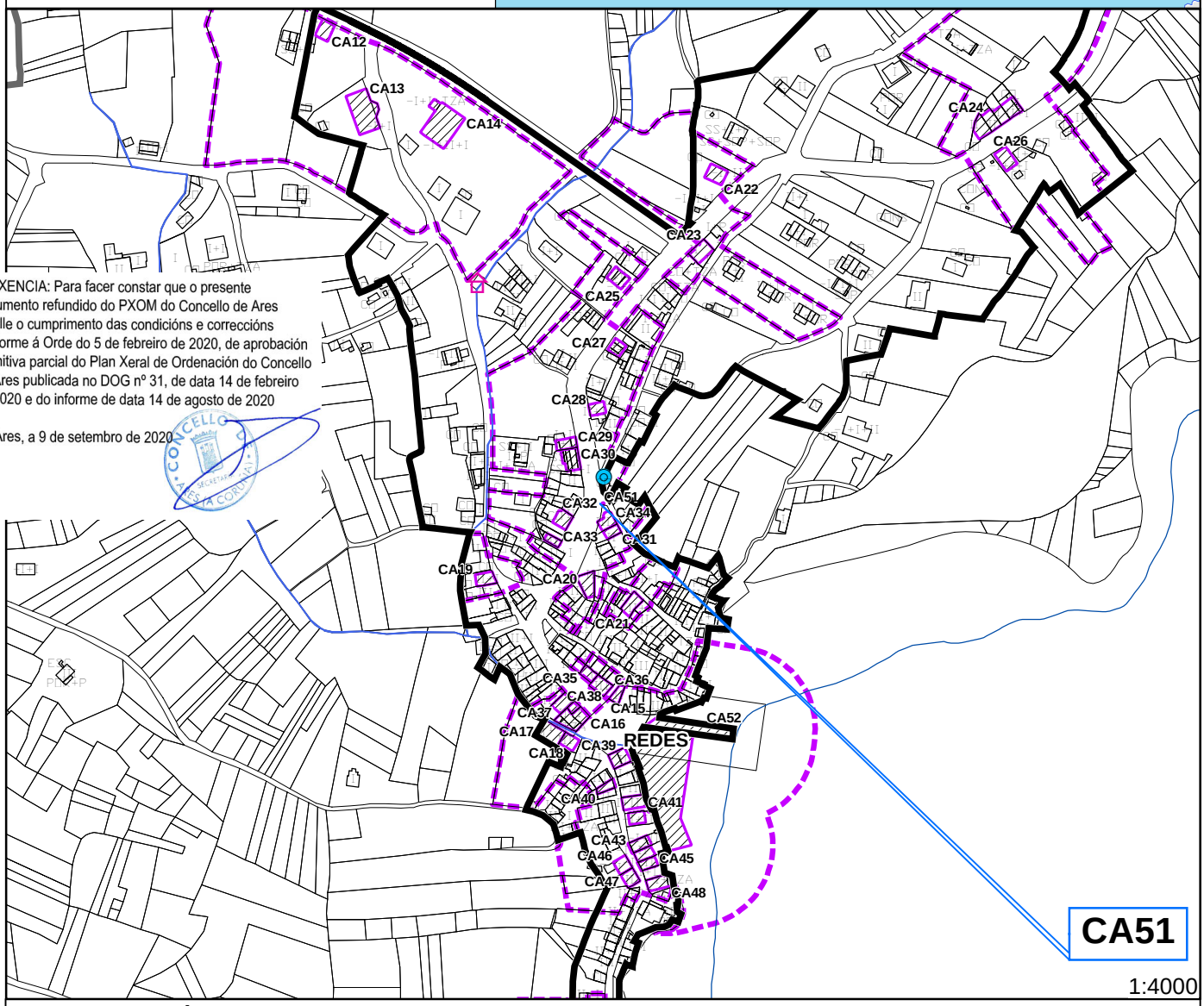

DILIXENCIA: Para facer constar que o presente documento refundido do PXOM do Concello de Ares recolle o cumprimento das condicións e correccións conforme á Orde do 5 de febreiro de 2020, de aprobación definitiva parcial do Plan Xeral de Ordenación do Concello de Ares publicada no DOG nº 31, de data 14 de febreiro de 2020 e do informe de data 14 de agosto de 2020

En Ares, a 9 de setembro de 2020

CONSERVACIÓN:

GRAO DE CONSERVACIÓN: Bo

DETERMINACIÓNS:

NIVEL DE PROTECCIÓN: GRADO II

DETERMINACIÓNS: para conservación, rehabilitación, mellora ou recuperación

Conservación, Consolidación, Restauración e Rehabilitación

PLAN XERAL DE ORDENACION MUNICIPAL DE ARES

CATALOGO DE PATRIMONIO HISTORICO - ARTISTICO E ETNOGRAFICO

CÓDIGO: **CA52**

IDENTIFICACIÓN:

NOME:
Porto de Redes

TITULARIDADE: Privada Portos

TIPOLOXÍA: Arquitectura popular

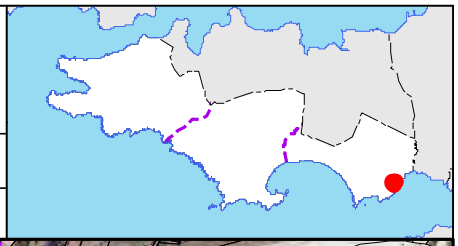

LOCALIZACIÓN:

PARROQUIA: CAAMOUCO

LUGAR: REDES

COORDENADAS UTM (ETRS 89 FUSO 29):

X: 564.507 | Y: 4.808.218

CLASE DE SOLO:
Solo Urbano

CATEGORÍA SOLO
S.U./Patrimonio

ORDENANZA:
S.U./Patrimonio

ENDEREZO:
- - -

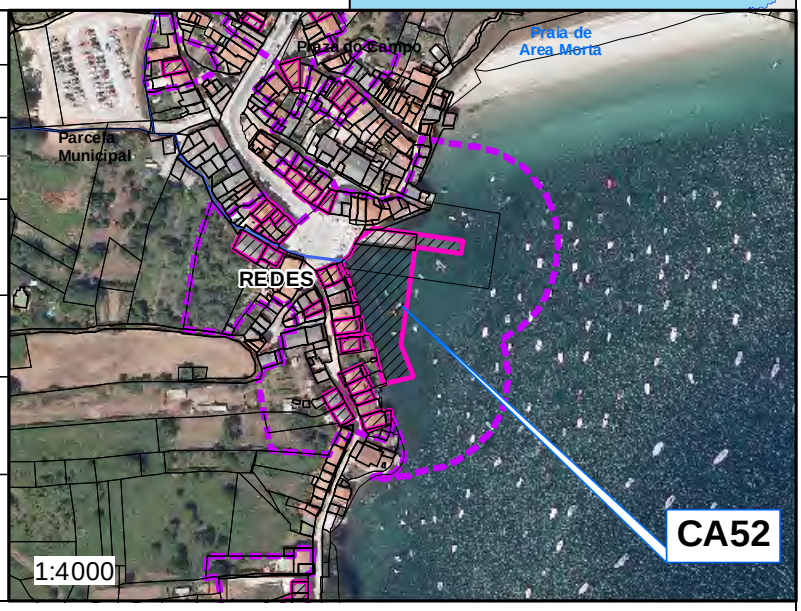

DESCRICIÓN:

Redes é un dos portos pesqueiros máis enxebres das Rías Altas. As súas casas están á mesma orela do mar e os mariñeiros amarran as súas embarcacións ás portas usando a soleira como embarcadeiro. Pertence á parroquia de Caamouco, que era señorío do cabido Compostelán no século XIV ata que pasou á Casa de Andrade.

Calquera actuación que se leve a cabo nos elementos incluídos no Catálogo (independentemente do seu grao de protección), localizados en terreos de dominio público marítimo terrestre ou na súa zona de protección, quedará suxeita ao establecido nos artigos 24, 25 ou na Disposición Transitoria Cuarta da Lei 22/1988 de Costas.

DILIXENCIA: Para facer constar que o presente documento refundido do PXOM do Concello de Ares recolle o cumprimento das condicións e correccións conforme á Orde do 5 de febreiro de 2020, de aprobación definitiva parcial do Plan Xeral de Ordenación do Concello de Ares publicada no DOG nº 31, de data 14 de febreiro de 2020 e do informe de data 14 de agosto de 2020

En Ares, a 9 de setembro de 2020

PLAN XERAL DE ORDENACION MUNICIPAL DE ARES

CATALOGO DE PATRIMONIO HISTORICO - ARTISTICO E ETNOGRAFICO

CÓDIGO: **CA52**

Folla 2 de 2

PLANO Esc. 1/1.000 Nº : **5 Hoja 2 de 2**

PLANO Esc. 1/2.000 Nº : **3.2.3**

PLANO Esc. 1/5.000 Nº : **2.1 Hoja 5 de 5**

PATRIMONIO

- Fonte
- Lavadoiro
- Ben a protexer
- Contorno de protección

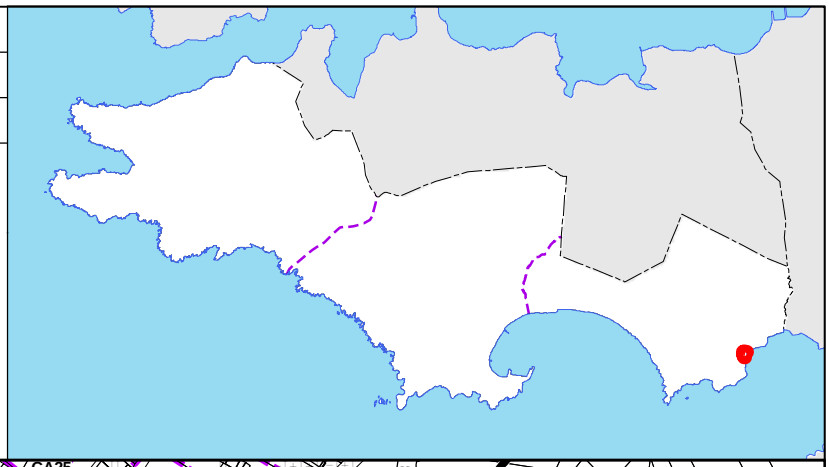

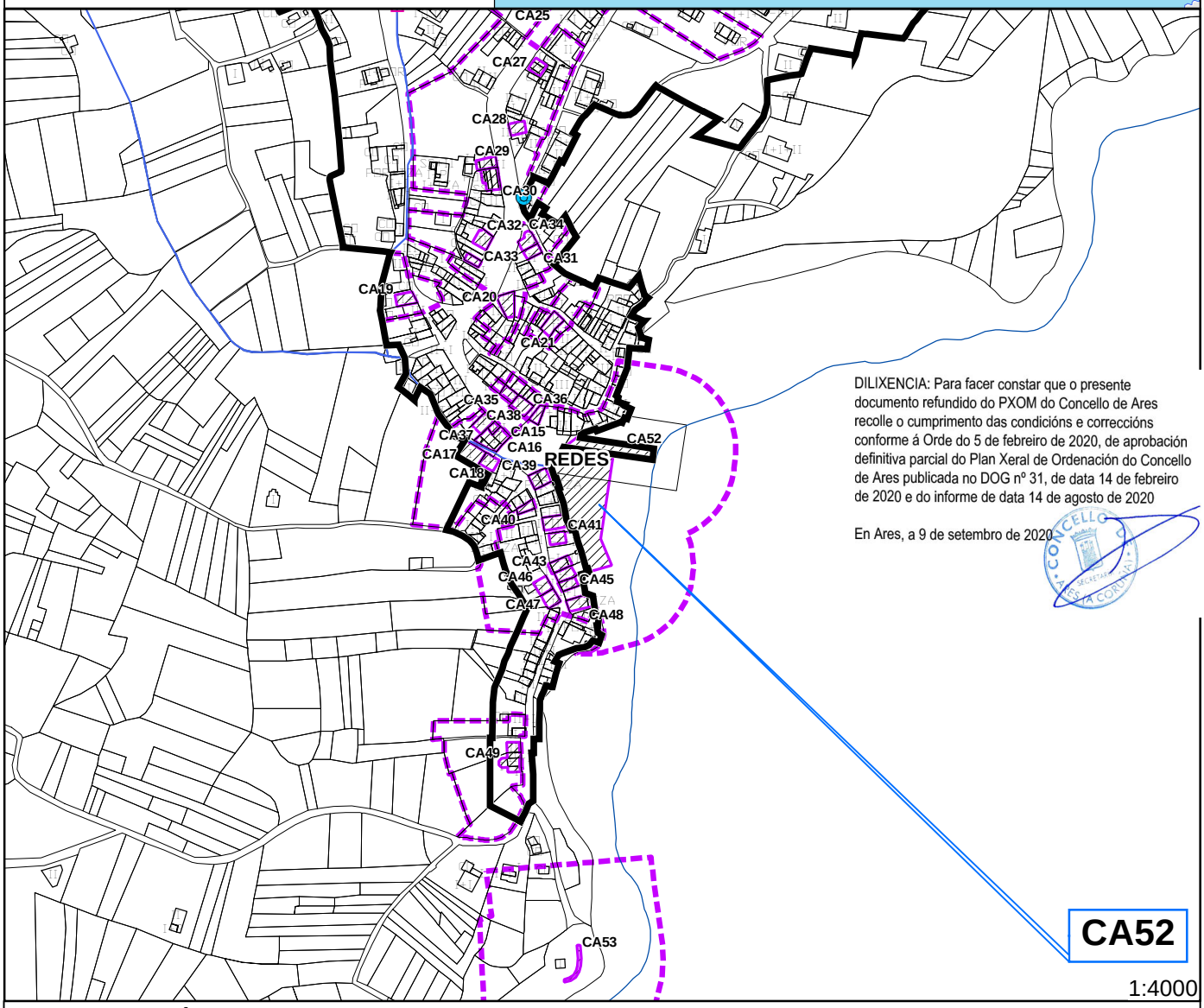

DILIXENCIA: Para facer constar que o presente documento refundido do PXOM do Concello de Ares recolle o cumprimento das condicións e correccións conforme á Orde do 5 de febreiro de 2020, de aprobación definitiva parcial do Plan Xeral de Ordenación do Concello de Ares publicada no DOG nº 31, de data 14 de febreiro de 2020 e do informe de data 14 de agosto de 2020

En Ares, a 9 de setembro de 2020

CONSERVACIÓN:

GRAO DE CONSERVACIÓN: Bo

DETERMINACIÓNS:

NIVEL DE PROTECCIÓN: Grado I

DETERMINACIÓNS: para conservación, rehabilitación, mellora ou recuperación

Conservación, Consolidación, Restauración e Rehabilitación

PLAN XERAL DE ORDENACION MUNICIPAL DE ARES

CATALOGO DE PATRIMONIO HISTORICO - ARTISTICO E ETNOGRAFICO

CÓDIGO: **CA53**

IDENTIFICACIÓN:

NOME:
Castelo ou Batería de Redes

TITULARIDADE: Privada

TIPOLOXÍA: Arquitectura militar

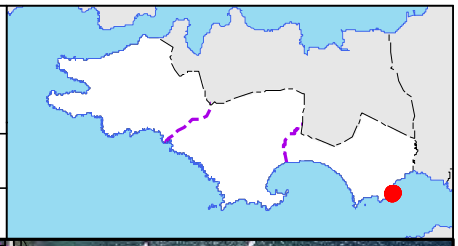

LOCALIZACIÓN:

PARROQUIA: CAAMOUCO

LUGAR: REDES

COORDENADAS UTM (ETRS 89 FUSO 29):

X: 564.486 | Y: 4.807.901

CLASE DE SOLO:
Solo Rústico PHA

CATEGORÍA SOLO
S.R.P.P./S.R.P.C./Patrimonio

ORDENANZA:
S.R.P.P./S.R.P.C./Patrimonio

ENDEREZO:
- - -

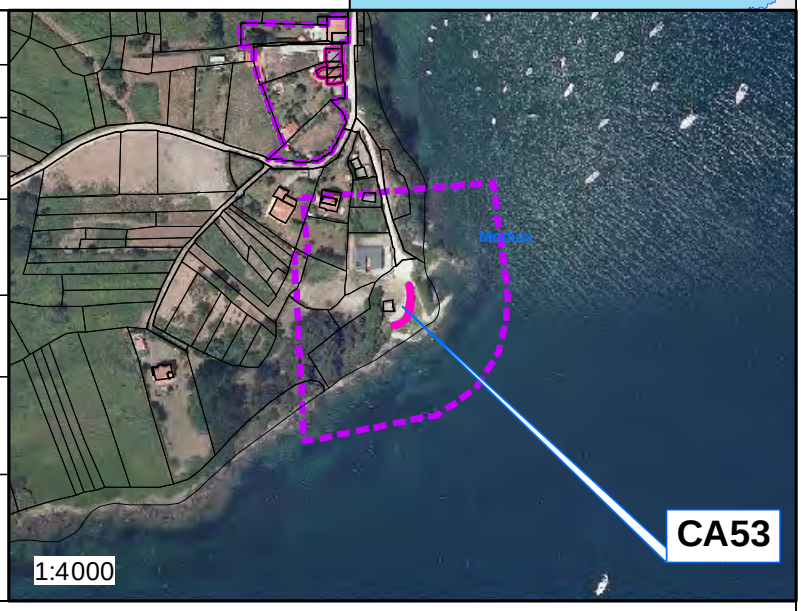

DESCRICIÓN: B.I.C.

Conta con catro lenzos cara á ría con oito troneiras de dobre abucinamentoe con amplo adarve, mentres que na fronte da terra vintedúas aspilleiras abríanse nos muros que se rodeaban co foso tradicional, coa entrada por un lateral. Pobreza dos materias utilizados na construción á base de cachotería de granito e lousa. Ben obxecto de protección por aplicación do artigo 88.1.a) da LPCG e do Decreto do 22/04/1949 (BOE núm. 125 do 05/05/1949) sobre protección dos castelos españois. Aos efectos do establecido no artigo 93 da LPCG este elemento tamén ten a consideración de ben arqueolóxico.

Calquera actuación que se leve a cabo nos elementos incluídos no Catálogo (independentemente do seu grao de protección), localizados en terreos de dominio público marítimo terrestre ou na súa zona de protección, quedará suxeita ao establecido nos artigos 24, 25 ou na Disposición Transitoria Cuarta da Lei 22/1988 de Costas.

DILIXENCIA: Para facer constar que o presente documento refundido do PXOM do Concello de Ares recolle o cumprimento das condicións e correccións conforme á Orde do 5 de febreiro de 2020, de aprobación definitiva parcial do Plan Xeral de Ordenación do Concello de Ares publicada no DOG nº 31, de data 14 de febreiro de 2020 e do informe de data 14 de agosto de 2020

En Ares, a 9 de setembro de 2020

PLAN XERAL DE ORDENACION MUNICIPAL DE ARES

CATALOGO DE PATRIMONIO HISTORICO - ARTISTICO E ETNOGRAFICO

CÓDIGO: **CA53**

Folla 2 de 3

PLANO Esc. 1/1.000 Nº : **5 Hoja 2 de 2**

PLANO Esc. 1/2.000 Nº : **- - -**

PLANO Esc. 1/5.000 Nº : **2.1 Hoja 5 de 5**

PATRIMONIO

- Fonte
- Lavadoiro
- Ben a protexer
- Contorno de protección

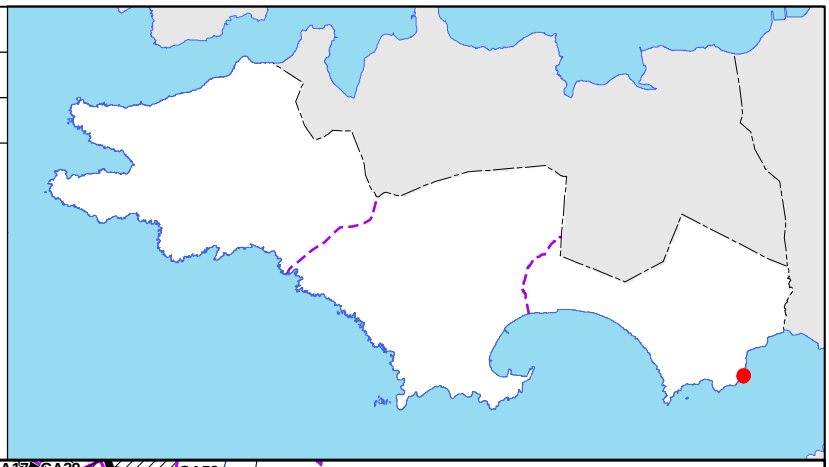

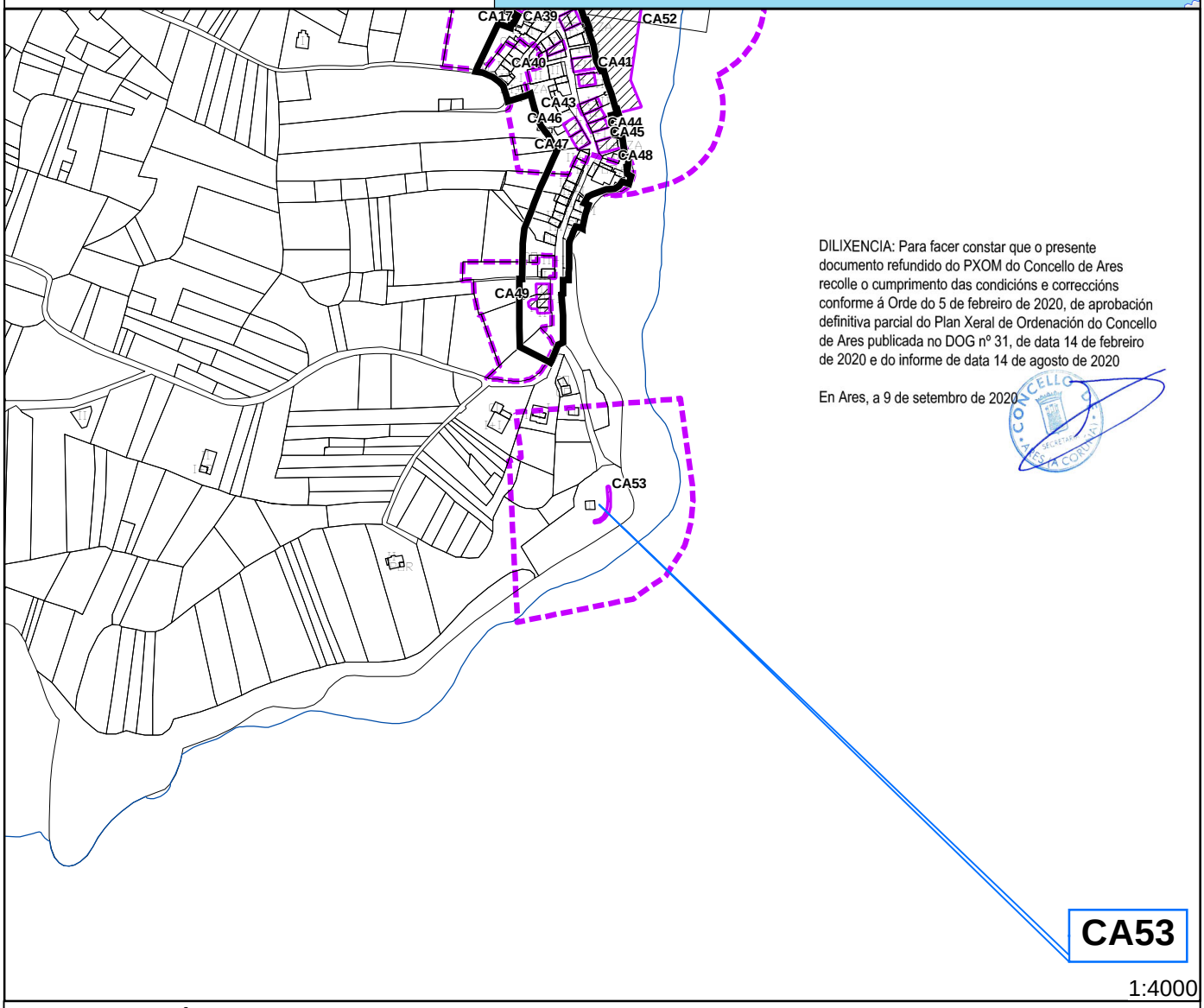

DILIXENCIA: Para facer constar que o presente documento refundido do PXOM do Concello de Ares recolle o cumprimento das condicións e correccións conforme á Orde do 5 de febreiro de 2020, de aprobación definitiva parcial do Plan Xeral de Ordenación do Concello de Ares publicada no DOG nº 31, de data 14 de febreiro de 2020 e do informe de data 14 de agosto de 2020

En Ares, a 9 de setembro de 2020

CONSERVACIÓN:

GRAO DE CONSERVACIÓN: Malo

DETERMINACIÓNS:

NIVEL DE PROTECCIÓN: GRADO II

DETERMINACIÓNS: para conservación, rehabilitación, mellora ou recuperación

Conservación, Consolidación, Restauración e Rehabilitación

ANEXO IMAXES:

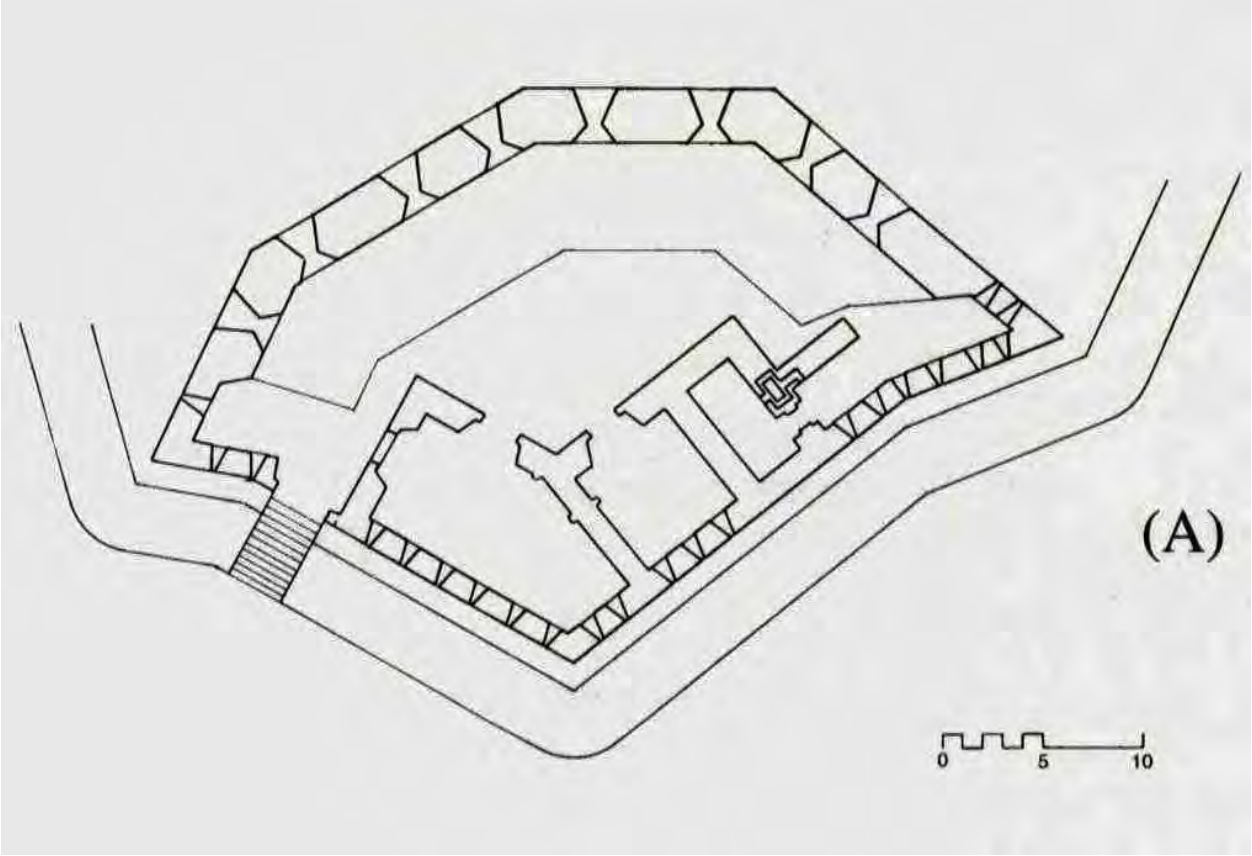

DILIXENCIA: Para facer constar que o presente documento refundido do PXOM do Concello de Ares recolle o cumprimento das condicións e correccións conforme á Orde do 5 de febreiro de 2020, de aprobación definitiva parcial do Plan Xeral de Ordenación do Concello de Ares publicada no DOG nº 31, de data 14 de febreiro de 2020 e do informe de data 14 de agosto de 2020

En Ares, a 9 de setembro de 2020

PLAN XERAL DE ORDENACION MUNICIPAL DE ARES

CATALOGO DE PATRIMONIO HISTORICO - ARTISTICO E ETNOGRAFICO

CÓDIGO: **CE01**

IDENTIFICACIÓN:

NOME:
Igrexa parroquial de San Pedro de Cervás

TITULARIDADE: Privada

TIPOLOXÍA: Arquitectura relixiosa

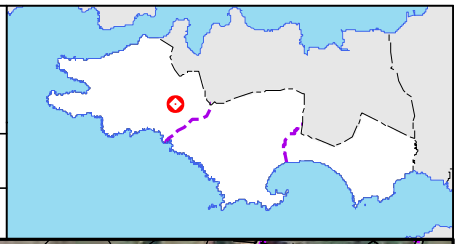

LOCALIZACIÓN:

PARROQUIA: CERVÁS

LUGAR: CERVÁS

COORDENADAS UTM (ETRS 89 FUSO 29):

X: 558.712 | Y: 4.810.270

CLASE DE SOLO:
Solo de Núcleo Rural

CATEGORÍA SOLO
S.N.R./Patrimonio/Equipamento

ORDENANZA:
S.N.R./Patrimonio/Equipamento

ENDEREZO:
Praza da igrexa de Cervás

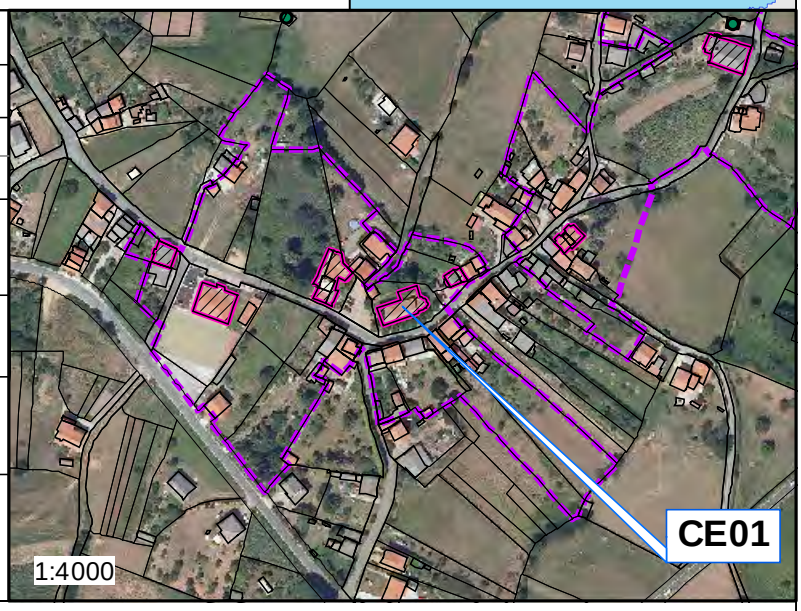

DESCRICIÓN:

Da igrexa románica, só se conserva o ábside. Posúe un anaco reto de presbiterio abovedado e o semicirculo da cabeceira con bóveda de cascarón. Exteriormente é moi sinxela. Embaixo da cornixa ten varios canecillos afastados por contrafortes prismáticos. Erguese todo sobor dun basamento escalonado. O arcavan trunfal sofreu un pequeno derrubo apreciábel na súa directriz. O resto do edificio rematouse no 1944. O seu nome deriva case que con seguridade de "Cervus" , que foi antigo couto de caza dos Andrade. O edifico foi construído na segunda metade do século XII, dende o que sufriu moitas reformas.

DILIXENCIA: Para facer constar que o presente documento refundido do PXOM do Concello de Ares recolle o cumprimento das condicións e correccións conforme á Orde do 5 de febreiro de 2020, de aprobación definitiva parcial do Plan Xeral de Ordenación do Concello de Ares publicada no DOG nº 31, de data 14 de febreiro de 2020 e do informe de data 14 de agosto de 2020

En Ares, a 9 de setembro de 2020

PLAN XERAL DE ORDENACION MUNICIPAL DE ARES

CATALOGO DE PATRIMONIO HISTORICO - ARTISTICO E ETNOGRAFICO

CÓDIGO: **CE01**

Folla 2 de 4

PLANO Esc. 1/1.000 Nº : **- - -**

PLANO Esc. 1/2.000 Nº : **3.3.1**

PLANO Esc. 1/5.000 Nº : **2.1 Hoja 1 de 5**

PATRIMONIO

- Fonte
- Lavadoiro
- Ben a protexer
- Contorno de protección

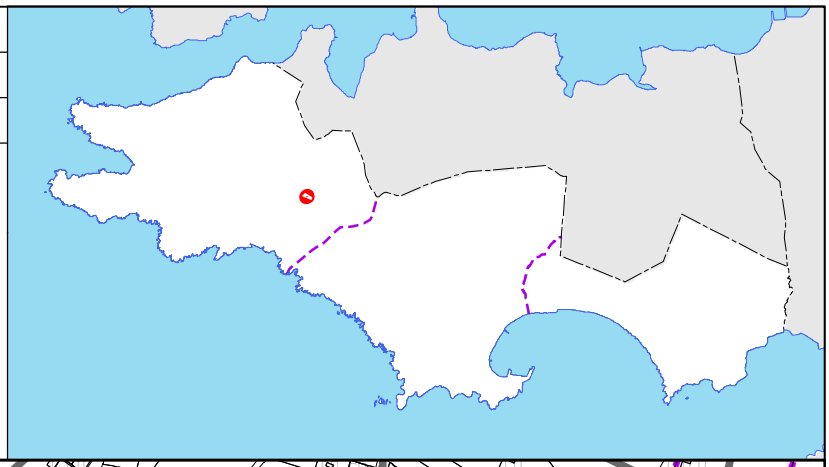

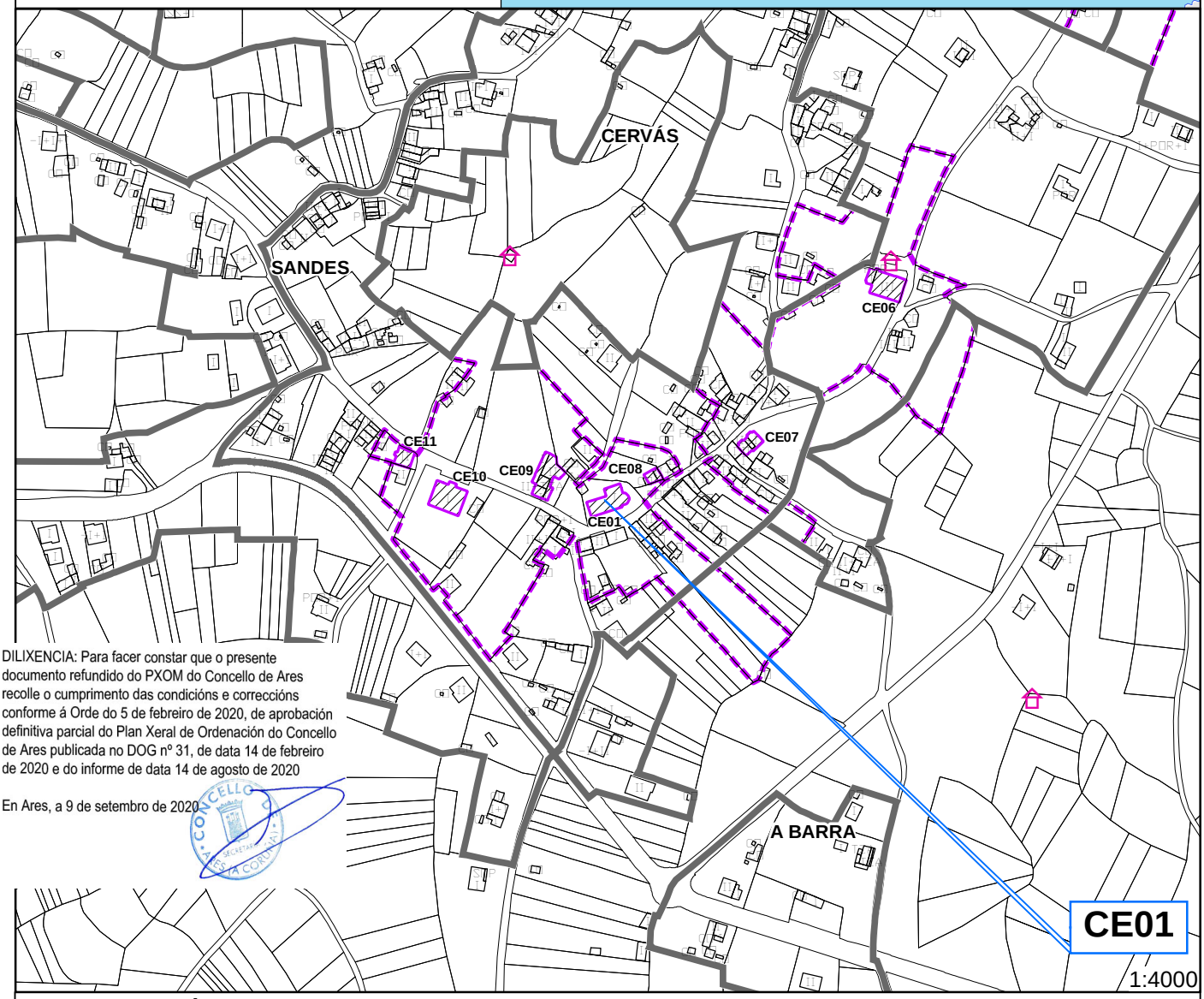

DILIXENCIA: Para facer constar que o presente documento refundido do PXOM do Concello de Ares recolle o cumprimento das condicións e correccións conforme á Orde do 5 de febreiro de 2020, de aprobación definitiva parcial do Plan Xeral de Ordenación do Concello de Ares publicada no DOG nº 31, de data 14 de febreiro de 2020 e do informe de data 14 de agosto de 2020

En Ares, a 9 de setembro de 2020

CONSERVACIÓN:

GRAO DE CONSERVACIÓN: Bo

DETERMINACIÓNS:

NIVEL DE PROTECCIÓN: GRADO I

DETERMINACIÓNS: para conservación, rehabilitación, mellora ou recuperación

Conservación, Consolidación e Restauración

ANEXO IMAXES:

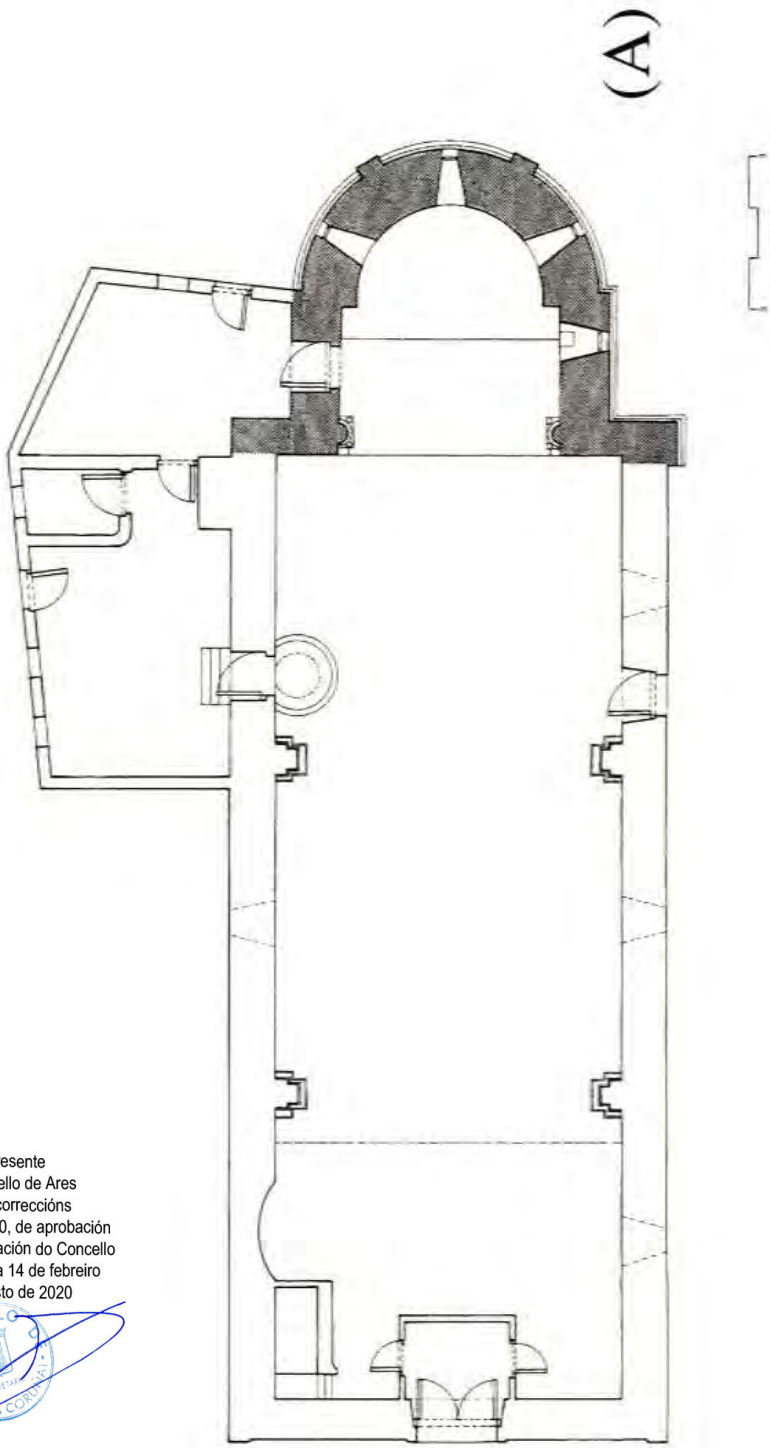

DILIXENCIA: Para facer constar que o presente documento refundido do PXOM do Concello de Ares recolle o cumprimento das condicións e correccións conforme á Orde do 5 de febreiro de 2020, de aprobación definitiva parcial do Plan Xeral de Ordenación do Concello de Ares publicada no DOG nº 31, de data 14 de febreiro de 2020 e do informe de data 14 de agosto de 2020

En Ares, a 9 de setembro de 2020

CONCELLO ARES A CORUÑA SECRETARIA

ANEXO IMAGENES:



(B)



(C)

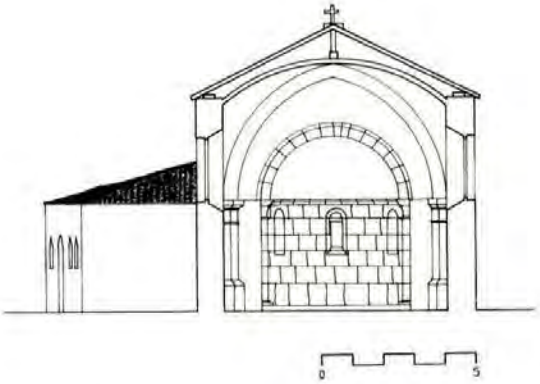

(D)

DILIXENCIA: Para facer constar que o presente documento refundido do PXOM do Concello de Ares recolle o cumprimento das condicións e correccións conforme á Orde do 5 de febreiro de 2020, de aprobación definitiva parcial do Plan Xeral de Ordenación do Concello de Ares publicada no DOG nº 31, de data 14 de febreiro de 2020 e do informe de data 14 de agosto de 2020

En Ares, a 9 de setembro de 2020

PLAN XERAL DE ORDENACION MUNICIPAL DE ARES

CATALOGO DE PATRIMONIO HISTORICO - ARTISTICO E ETNOGRAFICO

CÓDIGO: **CE02**

Folla 1 de 2

IDENTIFICACIÓN:

NOME:
Casa Rectoral

TITULARIDADE: Privada

TIPOLOXÍA: Arquitectura relixiosa

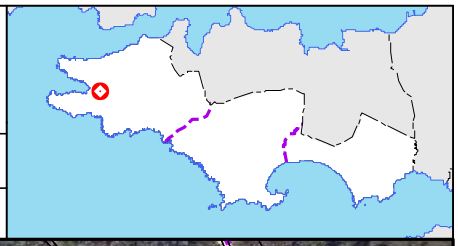

LOCALIZACIÓN:

PARROQUIA: CERVÁS

LUGAR: CHANTEIRO

COORDENADAS UTM (ETRS 89 FUSO 29):

X: 556.718 | Y: 4.810.618

CLASE DE SOLO:
Solo Rústico PHA

CATEGORÍA SOLO
S.R.P.P./Patrimonio

ORDENANZA:
S.R.P.P./Patrimonio

ENDEREZO:
- - -

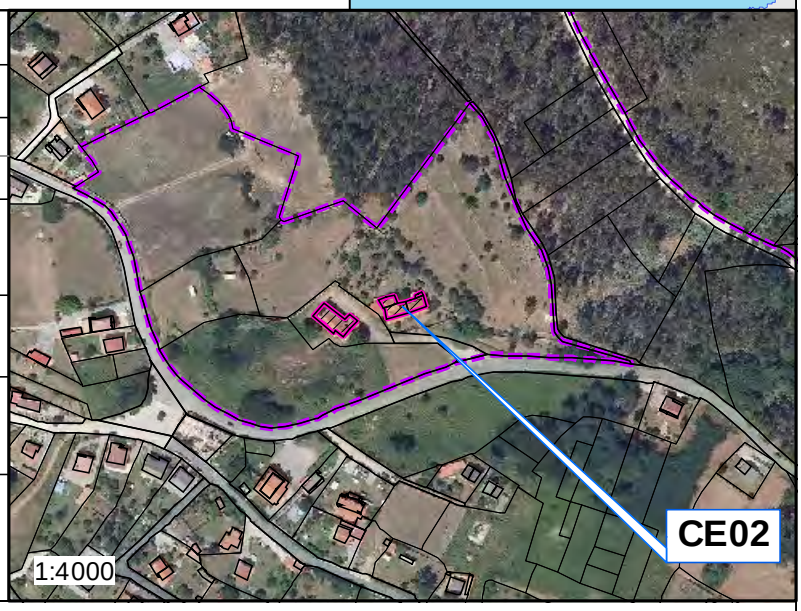

DESCRICIÓN:

Edificio de 1852 con planta en "L" . Está composto de planta baixa e un andar, de pedra e de cuberta a dúas augas de tella do país. Foi restaurada en 1960, poñendo luz, auga e divisións internas. Finca pechada e rodeada de arbores

DILIXENCIA: Para facer constar que o presente documento refundido do PXOM do Concello de Ares recolle o cumprimento das condicións e correccións conforme á Orde do 5 de febreiro de 2020, de aprobación definitiva parcial do Plan Xeral de Ordenación do Concello de Ares publicada no DOG nº 31, de data 14 de febreiro de 2020 e do informe de data 14 de agosto de 2020

En Ares, a 9 de setembro de 2020

CONCELLO DE ARES · SECRETARIA CORPORATIVA

PLAN XERAL DE ORDENACION MUNICIPAL DE ARES

CATALOGO DE PATRIMONIO HISTORICO - ARTISTICO E ETNOGRAFICO

CÓDIGO: **CE02**

Folla 2 de 2

PLANO Esc. 1/1.000 Nº : **- - -**

PLANO Esc. 1/2.000 Nº : **3.3.2**

PLANO Esc. 1/5.000 Nº : **2.1 Hoja 1 de 5**

PATRIMONIO

- Fonte
- Lavadoiro
- Ben a protexer
- Contorno de protección

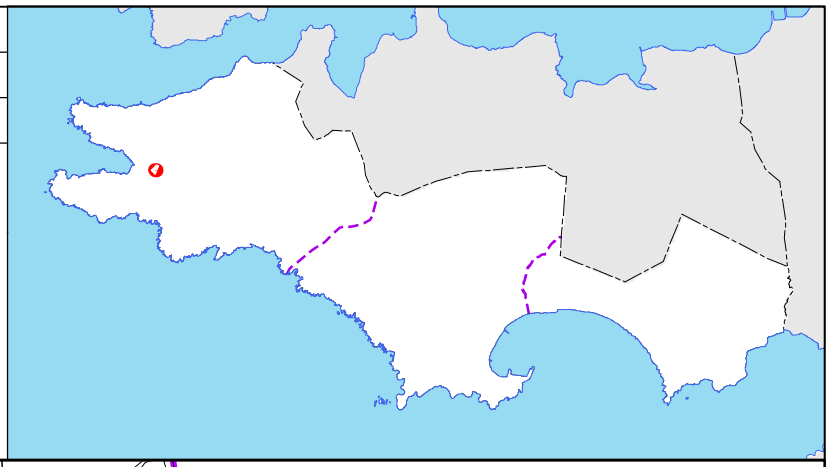

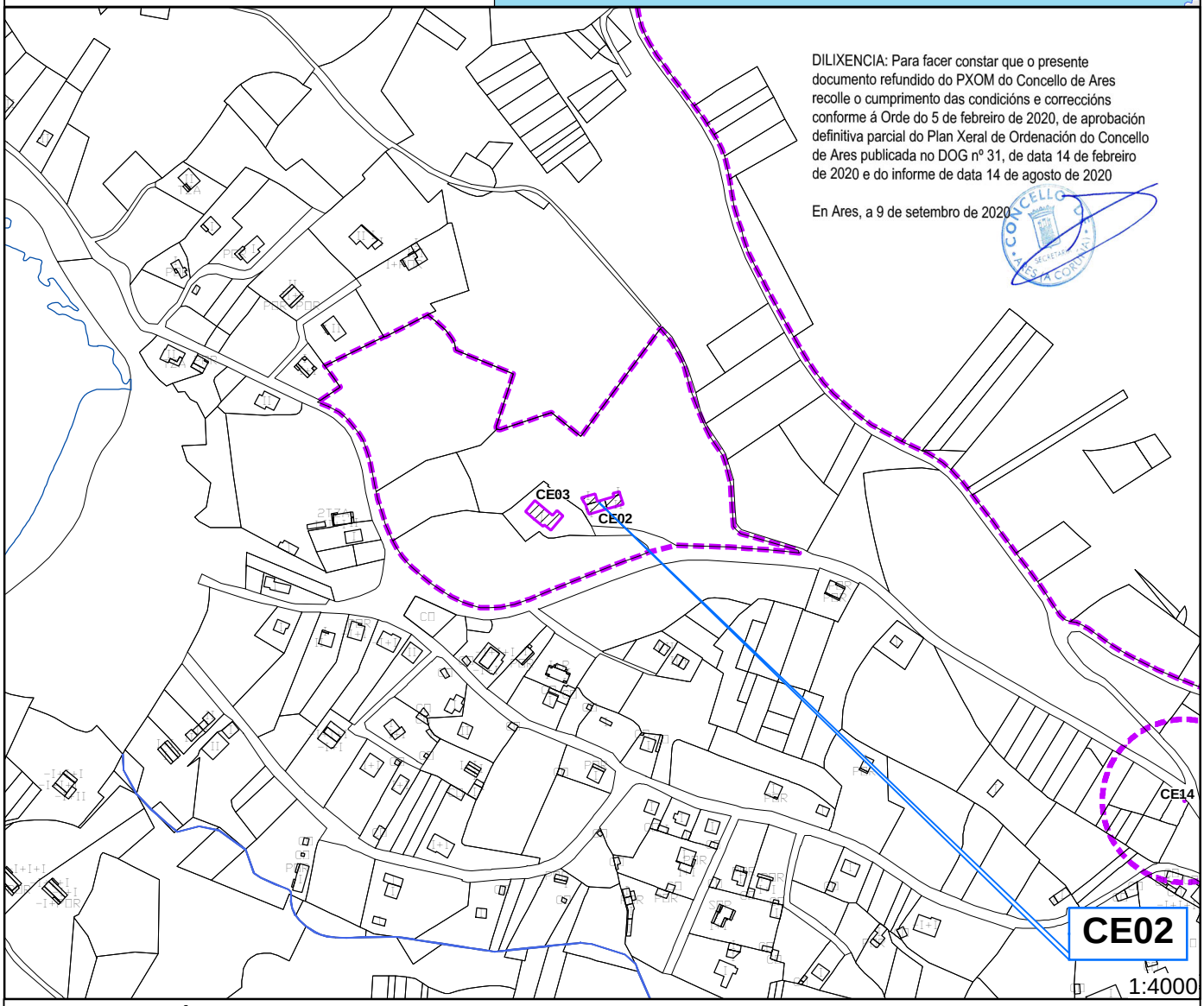

DILIXENCIA: Para facer constar que o presente documento refundido do PXOM do Concello de Ares recolle o cumprimento das condicións e correccións conforme á Orde do 5 de febreiro de 2020, de aprobación definitiva parcial do Plan Xeral de Ordenación do Concello de Ares publicada no DOG nº 31, de data 14 de febreiro de 2020 e do informe de data 14 de agosto de 2020

En Ares, a 9 de setembro de 2020

CONSERVACIÓN:

GRAO DE CONSERVACIÓN: Bo

DETERMINACIÓNS:

NIVEL DE PROTECCIÓN: GRADO II

DETERMINACIÓNS: para conservación, rehabilitación, mellora ou recuperación

Conservación, Consolidación, Restauración e Rehabilitación

PLAN XERAL DE ORDENACION MUNICIPAL DE ARES

CATALOGO DE PATRIMONIO HISTORICO - ARTISTICO E ETNOGRAFICO

CÓDIGO: **CE03**

IDENTIFICACIÓN:

NOME:
Ermida de Chanteiro

TITULARIDADE: Privada

TIPOLOXÍA: Arquitectura relixiosa

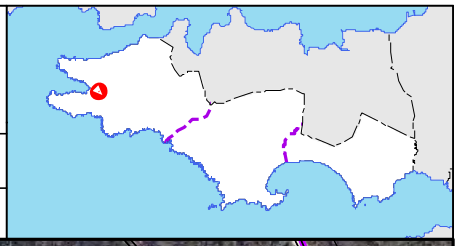

LOCALIZACIÓN:

PARROQUIA: CERVÁS

LUGAR: CHANTEIRO

COORDENADAS UTM (ETRS 89 FUSO 29):

X: 556.683 | Y: 4.810.611

CLASE DE SOLO:
Solo Rústico PHA

CATEGORÍA SOLO
S.R.P.P./Patrimonio/Equipamento

ORDENANZA:
S.R.P.P./Patrimonio/Equipamento

ENDEREZO:
- - -

DESCRICIÓN: B.I.C.

Edificada na segunda metade do século XIV, de estilo gótico, chamada tamén Ermida da Mercé. Posúe unha nave e un abside rectangular. A primeira está dividida en tres anacos por arcavans apuntados que se contrarrestan ó exterior por contrafortes escalonados; o teito da mesma e de cemento pintado de branco. Os arcavans, ó interior, repousan en semicolumnas de sinxelas basas i en capiteis , en xeral, de gusto románico. Os pés do templo, tribuna moderna de cemento, sobor da cal, e na parede da Epístola, ábrese a única luz da nave. O abside cúbrese con bóveda que sostén catro sinxelos nervos percorridos por filete, a súa clave decorada en forma de frol e nos lados cabezas humans. A fachada ten unha porta apuntada que no tímpano ten catro figuras, e complétase con dous contrafortes, unha fiestra circular arrodeada por un banquetón e, unha imposta embaixo da que se ven tres gangos petreos. O termo municipal de Ares pertence á Comarca Eumesa, declarada Conxunto histórico e Paraxe pintoresca polo Decreto 2234/1971 do 13 de agosto (BOE núm. 228 do 23.09.1971) e nel emprázanse B.I.C. como monumentos que se sinalan expresamente na declaración. Tal e o caso de este ben.

Calquera actuación que se leve a cabo nos elementos incluídos no Catálogo (independentemente do seu grao de protección), localizados en terreos de dominio público marítimo terrestre ou na súa zona de protección, quedará suxeita ao establecido nos artigos 24, 25 ou na Disposición Transitoria Cuarta da Lei 22/1988 de Costas.

DILIXENCIA: Para facer constar que o presente documento refundido do PXOM do Concello de Ares recolle o cumprimento das condicións e correccións conforme á Orde do 5 de febreiro de 2020, de aprobación definitiva parcial do Plan Xeral de Ordenación do Concello de Ares publicada no DOG nº 31, de data 14 de febreiro de 2020 e do informe de data 14 de agosto de 2020

En Ares, a 9 de setembro de 2020

CONCELLO ARES SECRETARIA CORUÑA

PLAN XERAL DE ORDENACION MUNICIPAL DE ARES

CATALOGO DE PATRIMONIO HISTORICO - ARTISTICO E ETNOGRAFICO	CÓDIGO: **CE03** Folla 2 de 4

PLANO Esc. 1/1.000 Nº : - - -

PLANO Esc. 1/2.000 Nº : - - -

PLANO Esc. 1/5.000 Nº : **2.1 Hoja 1 de 5**

PATRIMONIO

- Fonte
- Lavadoiro
- Ben a protexer
- Contorno de protección

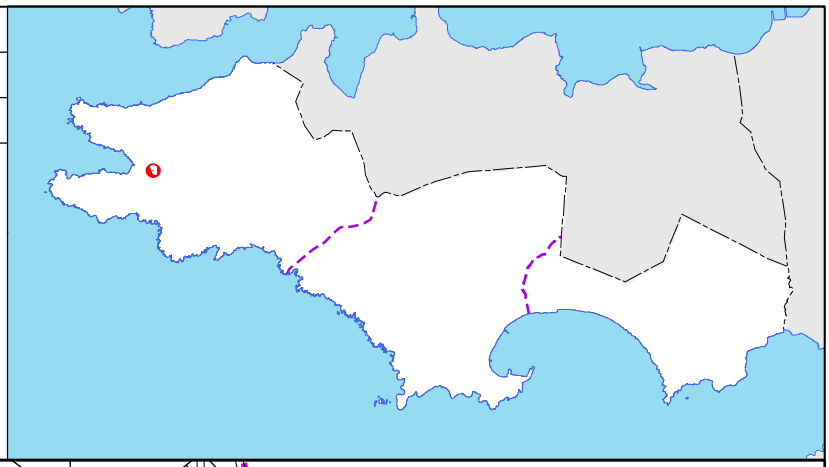

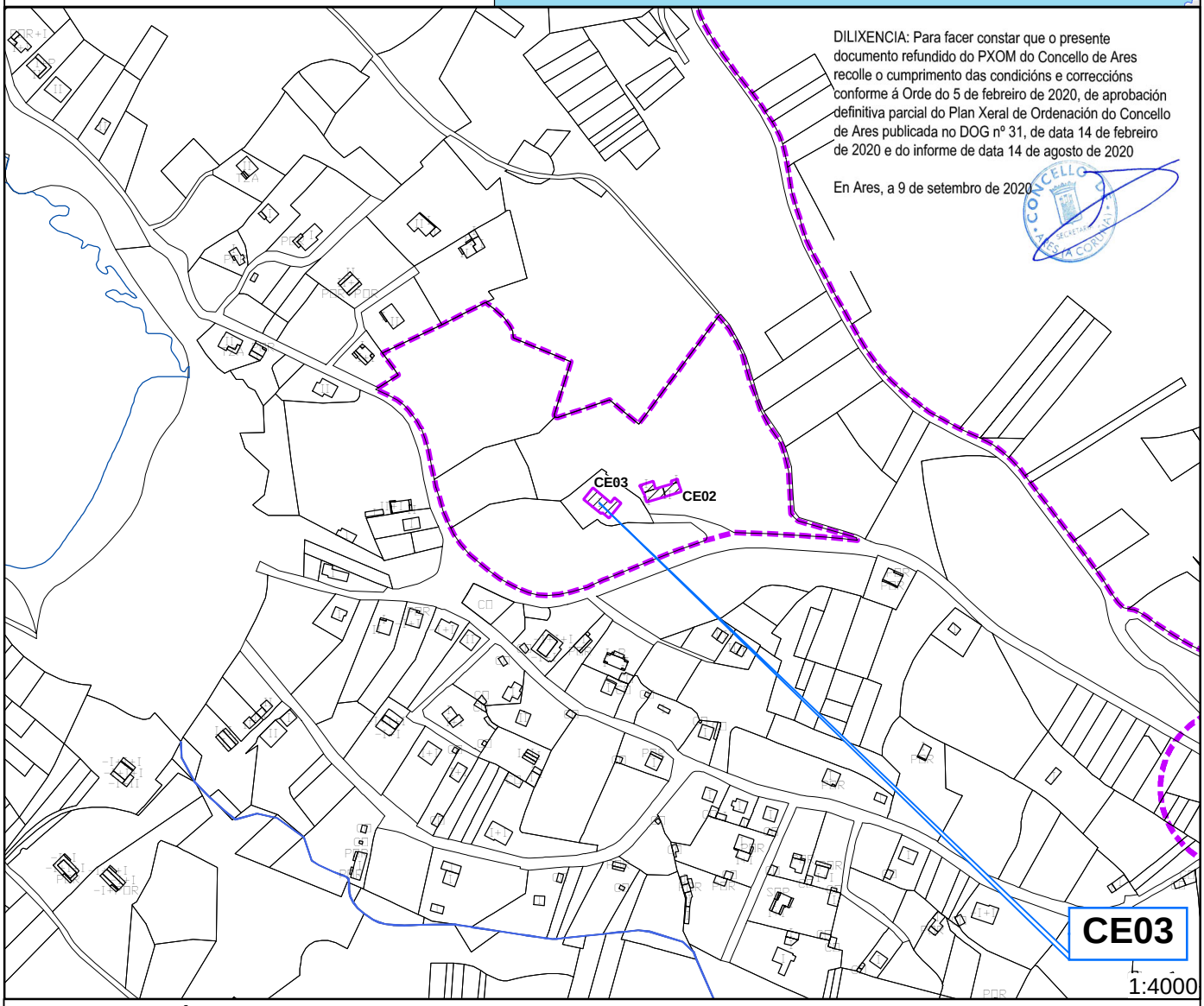

DILIXENCIA: Para facer constar que o presente documento refundido do PXOM do Concello de Ares recolle o cumprimento das condicións e correccións conforme á Orde do 5 de febreiro de 2020, de aprobación definitiva parcial do Plan Xeral de Ordenación do Concello de Ares publicada no DOG nº 31, de data 14 de febreiro de 2020 e do informe de data 14 de agosto de 2020

En Ares, a 9 de setembro de 2020

CONSERVACIÓN:

GRAO DE CONSERVACIÓN: Bo

DETERMINACIÓNS:

NIVEL DE PROTECCIÓN: GRADO II

DETERMINACIÓNS: para conservación, rehabilitación, mellora ou recuperación

Conservación, Consolidación, Restauración e Rehabilitación

ANEXO IMAXES:

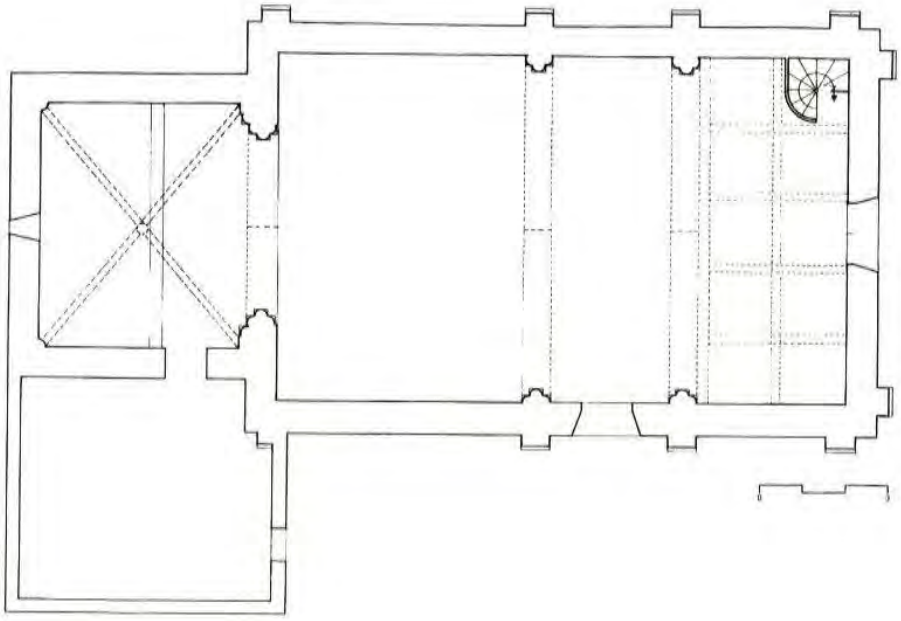

(A)

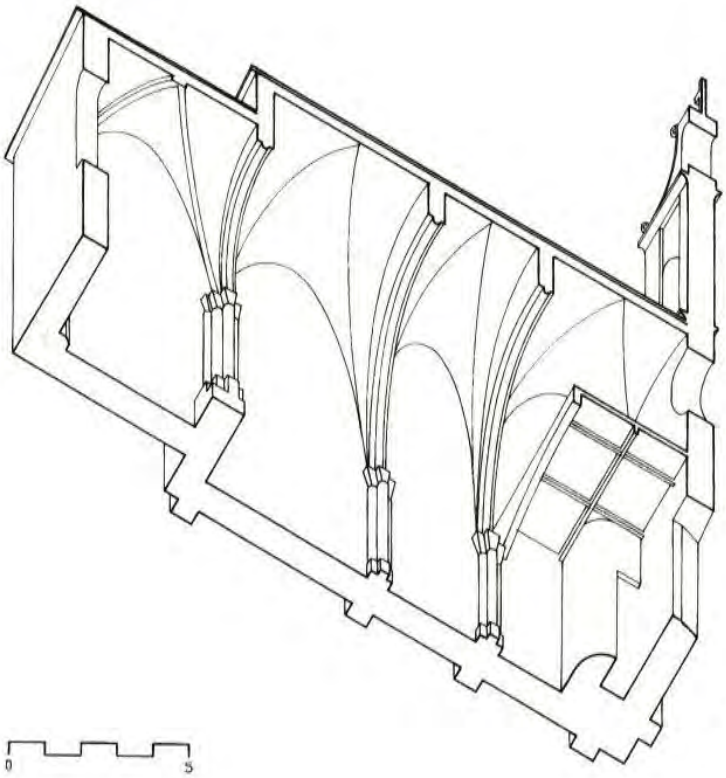

(B)

DILIXENCIA: Para facer constar que o presente documento refundido do PXOM do Concello de Ares recolle o cumprimento das condicións e correccións conforme á Orde do 5 de febreiro de 2020, de aprobación definitiva parcial do Plan Xeral de Ordenación do Concello de Ares publicada no DOG nº 31, de data 14 de febreiro de 2020 e do informe de data 14 de agosto de 2020

En Ares, a 9 de setembro de 2020

ANEXO IMAGENES:

(C)



(D)



(E)

DILIXENCIA: Para facer constar que o presente documento refundido do PXOM do Concello de Ares recolle o cumprimento das condicións e correccións conforme á Orde do 5 de febreiro de 2020, de aprobación definitiva parcial do Plan Xeral de Ordenación do Concello de Ares publicada no DOG nº 31, de data 14 de febreiro de 2020 e do informe de data 14 de agosto de 2020

En Ares, a 9 de setembro de 2020

PLAN XERAL DE ORDENACION MUNICIPAL DE ARES

CATALOGO DE PATRIMONIO HISTORICO - ARTISTICO E ETNOGRAFICO

CÓDIGO: **CE04**

Folla 1 de 4

IDENTIFICACIÓN:

NOME:
Mosteiro de Santa Caterina

TITULARIDADE: Pública Municipal

TIPOLOXÍA: Arquitectura relixiosa

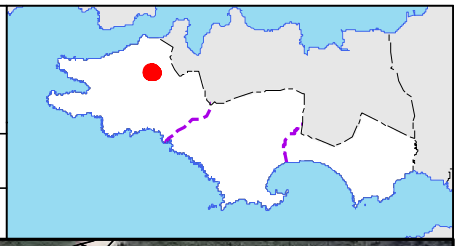

LOCALIZACIÓN:

PARROQUIA: CERVÁS

LUGAR: MONTEFARO

COORDENADAS UTM (ETRS 89 FUSO 29):

X: 558.099 | Y: 4.811.116

CLASE DE SOLO:
Solo Rústico PHA

CATEGORÍA SOLO
S.R.P.P./Patrimonio/Equipamento

ORDENANZA:
S.R.P.P./Patrimonio/Equipamento

ENDEREZO:
- - -

DESCRICIÓN: B.I.C.

Convento de franciscáns fundado por Fernan Perez de Andrade "o Bó", no ano 1392, e restaurado no século XVII e gozou de grande prosperidade ata a súa exclaustración do 1835, en que ficou abandoado. O estado decidiu daquela aproveitalo coma cuartel militar. Do antigo edificio do século XIV consérvanse algunhas pedras expostas no xardín de entrada e mais no Castelo de San Antón da Coruña. No interior, tres arcavans oxivais na ala do Leste do primeiro claustro, que dan entrada a hoxendía sáa de oficiais. Tamén é antiga a capela maior da igrexa na que hai un retábulo churrigeresco interesante. O resto foi fondamente transformado. O termo municipal de Ares pertence á Comarca Eumesa, declarada Conxunto histórico e Paraxe pintoresca polo Decreto 2234/1971 do 13 de agosto (BOE núm. 228 do 23.09.1971) e nel emprázanse B.I.C. como monumentos que se sinalan expresamente na declaración. Tal e o caso de este ben.

DILIXENCIA: Para facer constar que o presente documento refundido do PXOM do Concello de Ares recolle o cumprimento das condicións e correccións conforme á Orde do 5 de febreiro de 2020, de aprobación definitiva parcial do Plan Xeral de Ordenación do Concello de Ares publicada no DOG nº 31, de data 14 de febreiro de 2020 e do informe de data 14 de agosto de 2020

En Ares, a 9 de setembro de 2020

PLAN XERAL DE ORDENACION MUNICIPAL DE ARES

CATALOGO DE PATRIMONIO HISTORICO - ARTISTICO E ETNOGRAFICO

CÓDIGO: **CE04**

Folla 2 de 4

PLANO Esc. 1/1.000 Nº : - - -

PLANO Esc. 1/2.000 Nº : - - -

PLANO Esc. 1/5.000 Nº : **2.1 Hoja 1 de 5**

PATRIMONIO

- Fonte
- Lavadoiro
- Ben a protexer
- Contorno de protección

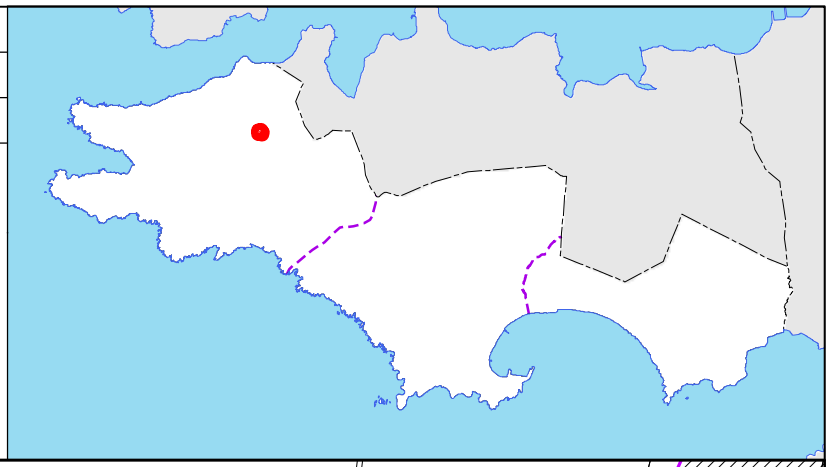

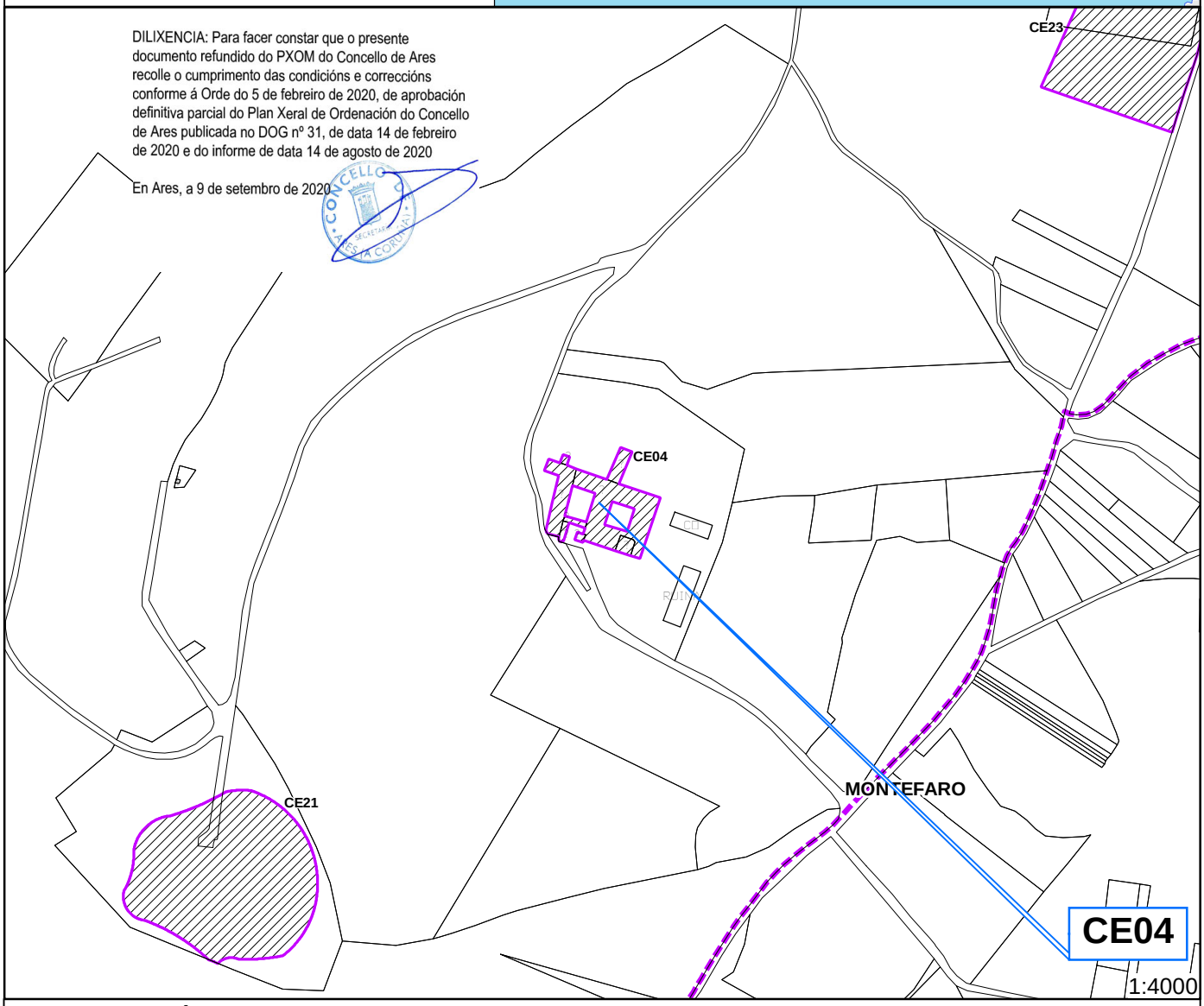

DILIXENCIA: Para facer constar que o presente documento refundido do PXOM do Concello de Ares recolle o cumprimento das condicións e correccións conforme á Orde do 5 de febreiro de 2020, de aprobación definitiva parcial do Plan Xeral de Ordenación do Concello de Ares publicada no DOG nº 31, de data 14 de febreiro de 2020 e do informe de data 14 de agosto de 2020

En Ares, a 9 de setembro de 2020

CONSERVACIÓN:

GRAO DE CONSERVACIÓN: Bo

DETERMINACIÓNS:

NIVEL DE PROTECCIÓN: Grado I

DETERMINACIÓNS: para conservación, rehabilitación, mellora ou recuperación

Conservación, Consolidación e Restauración

ANEXO IMAXES:



(A)

(B)

DILIXENCIA: Para facer constar que o presente documento refundido do PXOM do Concello de Ares recolle o cumprimento das condicións e correccións conforme á Orde do 5 de febreiro de 2020, de aprobación definitiva parcial do Plan Xeral de Ordenación do Concello de Ares publicada no DOG nº 31, de data 14 de febreiro de 2020 e do informe de data 14 de agosto de 2020

En Ares, a 9 de setembro de 2020

ANEXO IMAGENES:

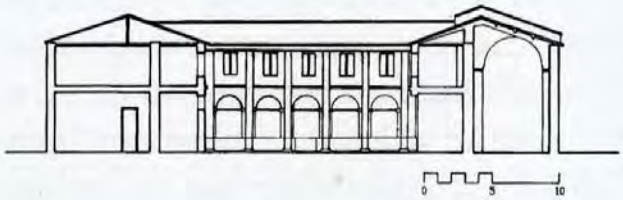

(C)

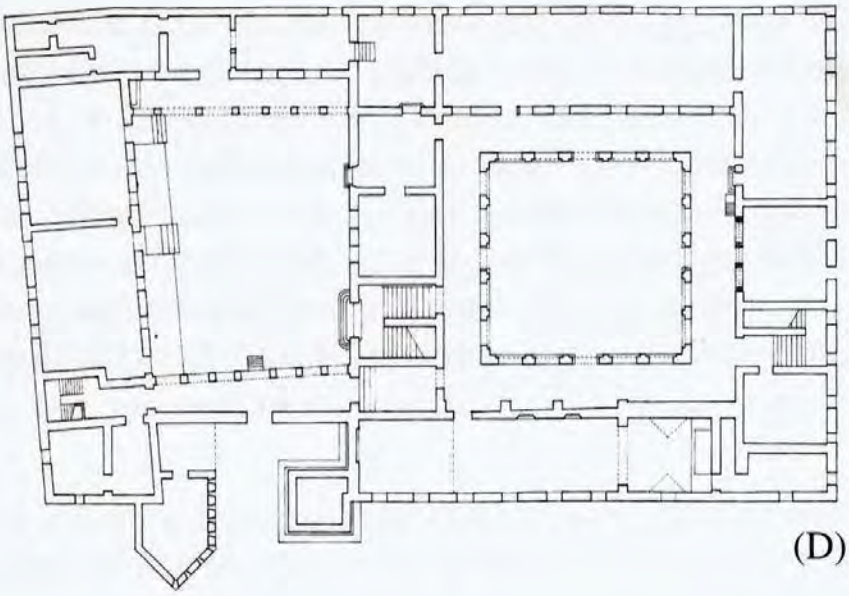

(D)

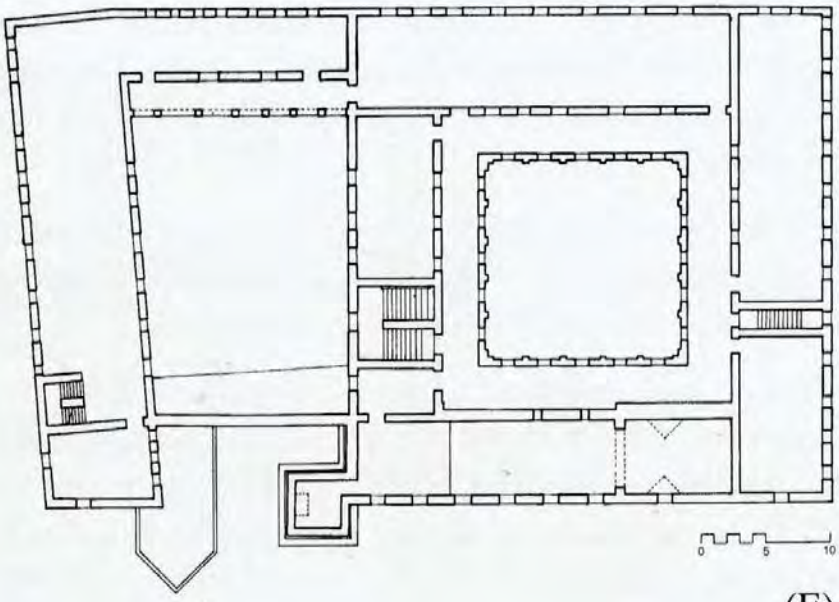

(E)

DILIXENCIA: Para facer constar que o presente documento refundido do PXOM do Concello de Ares recolle o cumprimento das condicións e correccións conforme á Orde do 5 de febreiro de 2020, de aprobación definitiva parcial do Plan Xeral de Ordenación do Concello de Ares publicada no DOG nº 31, de data 14 de febreiro de 2020 e do informe de data 14 de agosto de 2020

En Ares, a 9 de setembro de 2020

PLAN XERAL DE ORDENACION MUNICIPAL DE ARES

CATALOGO DE PATRIMONIO HISTORICO - ARTISTICO E ETNOGRAFICO

CÓDIGO: **CE05**

Folla 1 de 2

IDENTIFICACIÓN:

NOME:
Cemiterio de Cervás

TITULARIDADE: Privada Igrexa

TIPOLOXÍA: Arquitectura relixiosa

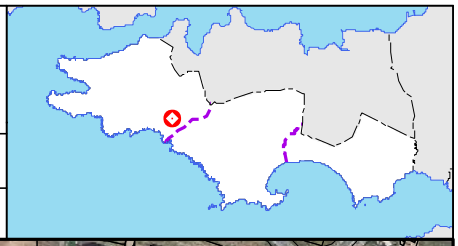

LOCALIZACIÓN:

PARROQUIA: CERVÁS

LUGAR: COMBARRO

COORDENADAS UTM (ETRS 89 FUSO 29):

X: 558.616 | Y: 4.809.892

CLASE DE SOLO:
Solo Rústico PHA

CATEGORÍA SOLO
S.R.P.O./Patrimonio/Equipamento

ORDENANZA:
S.R.P.O./Patrimonio/Equipamento

ENDEREZO:
- - -

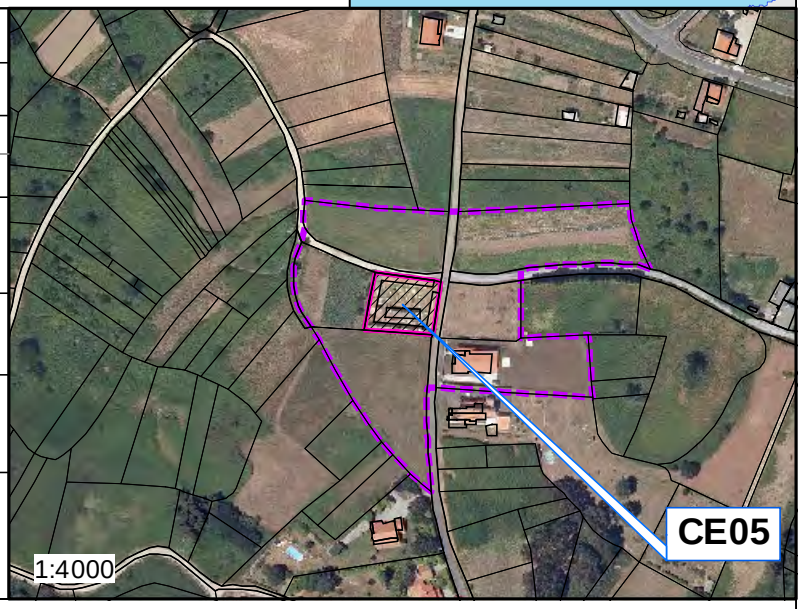

DESCRICIÓN:

No cemiterio existe un elemento singular, a tumba de Ramón Caínzos.

DILIXENCIA: Para facer constar que o presente documento refundido do PXOM do Concello de Ares recolle o cumprimento das condicións e correccións conforme á Orde do 5 de febreiro de 2020, de aprobación definitiva parcial do Plan Xeral de Ordenación do Concello de Ares publicada no DOG nº 31, de data 14 de febreiro de 2020 e do informe de data 14 de agosto de 2020

En Ares, a 9 de setembro de 2020

PLAN XERAL DE ORDENACION MUNICIPAL DE ARES

CATALOGO DE PATRIMONIO HISTORICO - ARTISTICO E ETNOGRAFICO

CÓDIGO: **CE05**

Folla 2 de 2

PLANO Esc. 1/1.000 Nº : **- - -**

PLANO Esc. 1/2.000 Nº : **3.1.3 - 3.3.1**

PLANO Esc. 1/5.000 Nº : **2.1 Hoja 1 de 5**

PATRIMONIO

- Fonte
- Lavadoiro
- Ben a protexer
- Contorno de protección

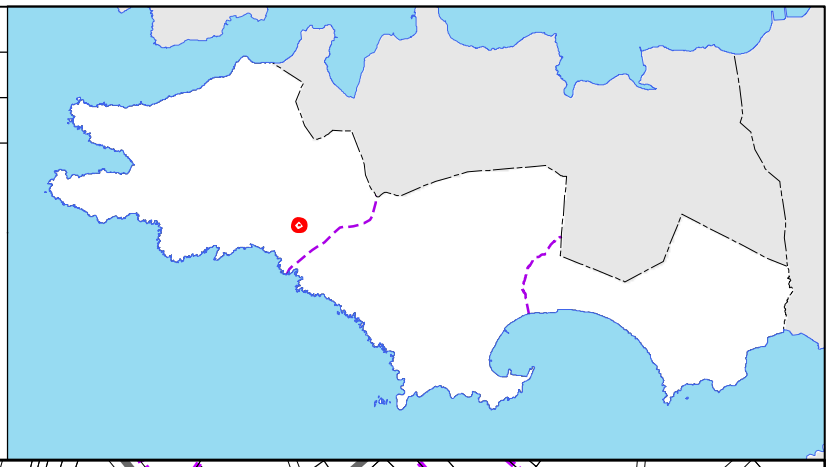

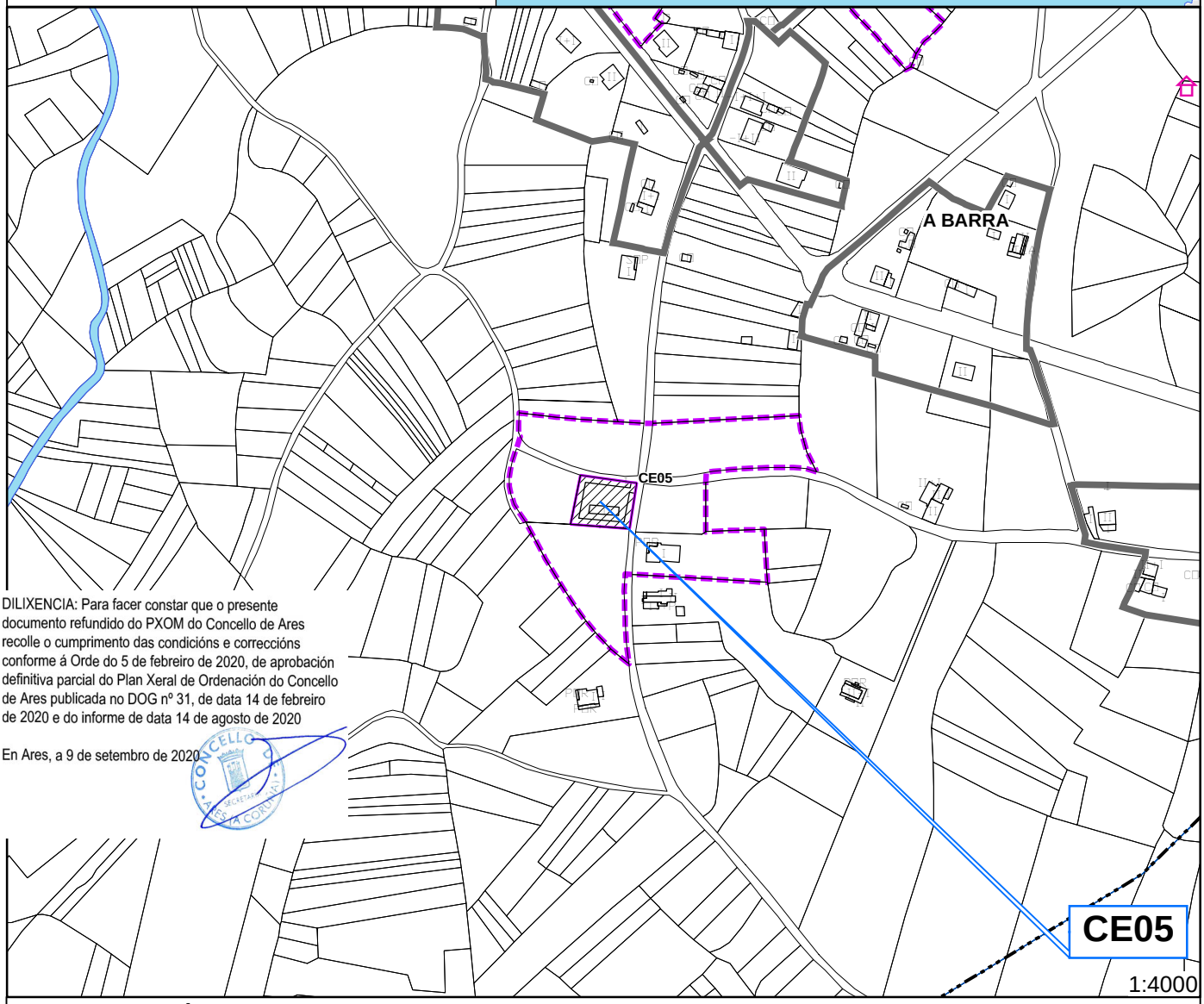

DILIXENCIA: Para facer constar que o presente documento refundido do PXOM do Concello de Ares recolle o cumprimento das condicións e correccións conforme á Orde do 5 de febreiro de 2020, de aprobación definitiva parcial do Plan Xeral de Ordenación do Concello de Ares publicada no DOG nº 31, de data 14 de febreiro de 2020 e do informe de data 14 de agosto de 2020

En Ares, a 9 de setembro de 2020

CONSERVACIÓN:

GRAO DE CONSERVACIÓN: Bo

DETERMINACIÓNS:

NIVEL DE PROTECCIÓN: Grado II

DETERMINACIÓNS: para conservación, rehabilitación, mellora ou recuperación

Conservación, Consolidación, Restauración e Rehabilitación

PLAN XERAL DE ORDENACION MUNICIPAL DE ARES

CATALOGO DE PATRIMONIO HISTORICO - ARTISTICO E ETNOGRAFICO

CÓDIGO: **CE06**

Folla 1 de 2

IDENTIFICACIÓN:

NOME:
Casa da Torre

TITULARIDADE: Privada

TIPOLOXÍA: Arquitectura civil

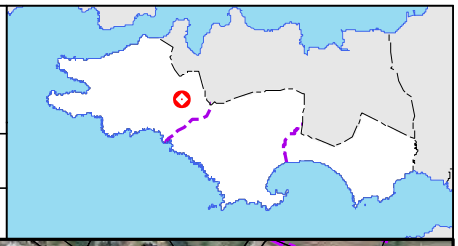

LOCALIZACIÓN:

PARROQUIA: CERVÁS

LUGAR: CERVÁS

COORDENADAS UTM (ETRS 89 FUSO 29):

X: 558.883 | Y: 4.810.404

CLASE DE SOLO:
Solo de Núcleo Rural

CATEGORÍA SOLO
S.N.R./Patrimonio

ORDENANZA:
S.N.R./Patrimonio

ENDEREZO:
- - -

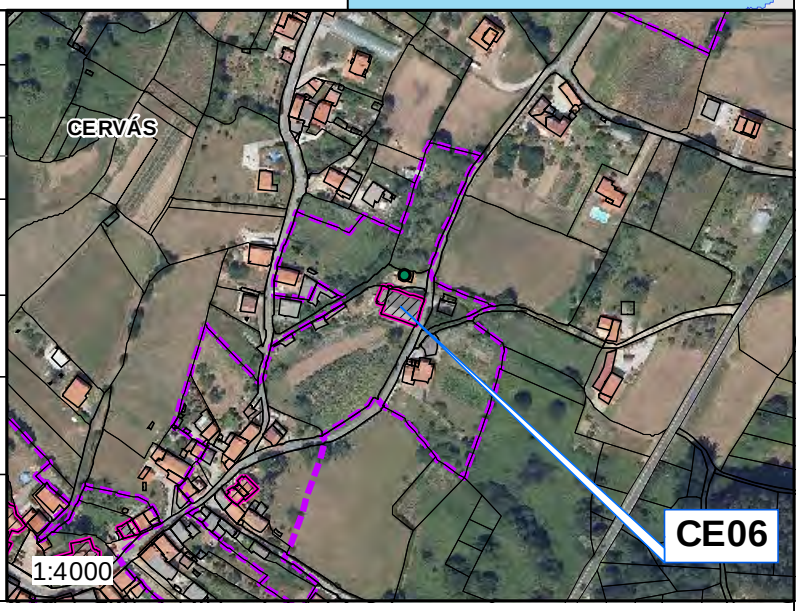

DESCRICIÓN:

Edificio do cal o orixinal non queda moito, xa que ha sido modificado ó longo dos anos. Está situado en un terreo en pendente e destinado a vivendas.

DILIXENCIA: Para facer constar que o presente documento refundido do PXOM do Concello de Ares recolle o cumprimento das condicións e correccións conforme á Orde do 5 de febreiro de 2020, de aprobación definitiva parcial do Plan Xeral de Ordenación do Concello de Ares publicada no DOG nº 31, de data 14 de febreiro de 2020 e do informe de data 14 de agosto de 2020

En Ares, a 9 de setembro de 2020

PLAN XERAL DE ORDENACION MUNICIPAL DE ARES

CATALOGO DE PATRIMONIO HISTORICO - ARTISTICO E ETNOGRAFICO

CÓDIGO: **CE06**

Folla 2 de 2

PLANO Esc. 1/1.000 Nº : **- - -**

PLANO Esc. 1/2.000 Nº : **3.3.1**

PLANO Esc. 1/5.000 Nº : **2.1 Hoja 1 de 5**

PATRIMONIO

- Fonte
- Lavadoiro
- Ben a protexer
- Contorno de protección

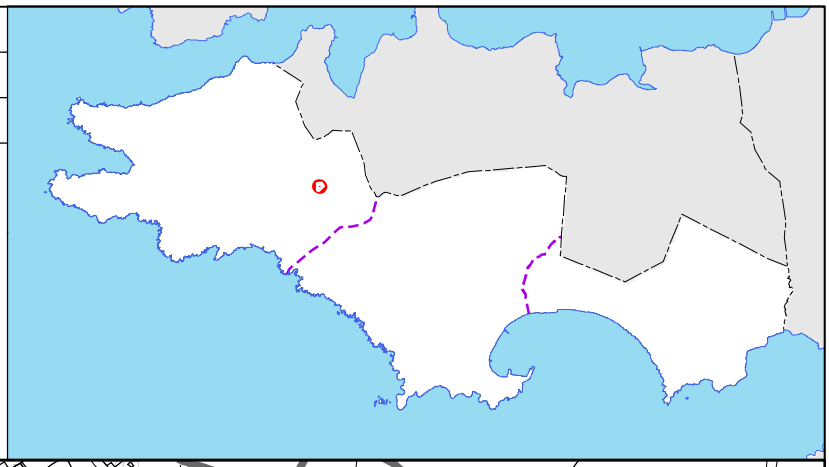

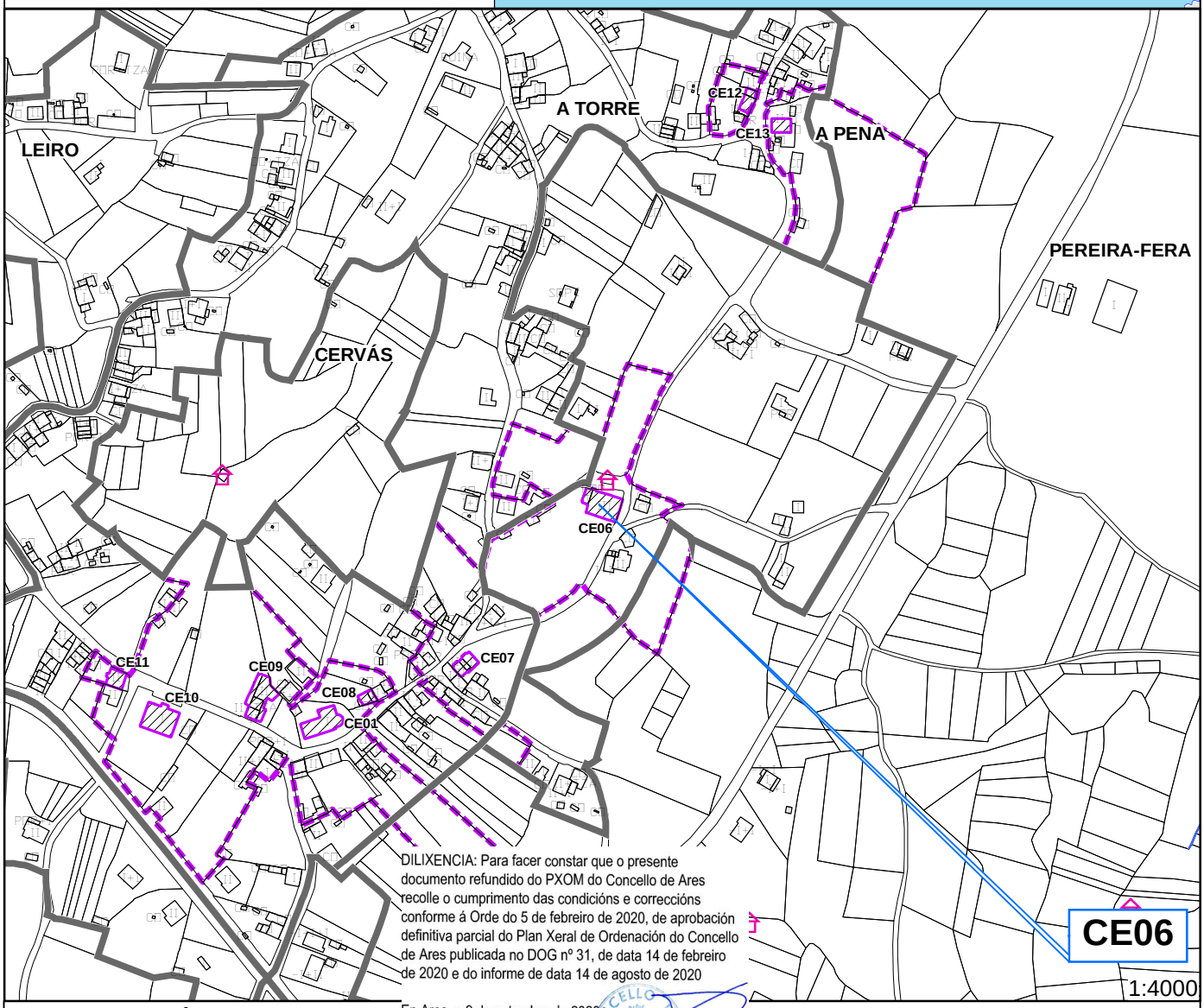

DILIXENCIA: Para facer constar que o presente documento refundido do PXOM do Concello de Ares recolle o cumprimento das condicións e correccións conforme á Orde do 5 de febreiro de 2020, de aprobación definitiva parcial do Plan Xeral de Ordenación do Concello de Ares publicada no DOG nº 31, de data 14 de febreiro de 2020 e do informe de data 14 de agosto de 2020

En Ares, a 9 de setembro de 2020

CONSERVACIÓN:

GRAO DE CONSERVACIÓN: Bo

DETERMINACIÓNS:

NIVEL DE PROTECCIÓN: GRADO III

DETERMINACIÓNS: para conservación, rehabilitación, mellora ou recuperación

Conservación, Consolidación, Restauración, Rehabilitación, Reestruturación e Ampliación

PLAN XERAL DE ORDENACION MUNICIPAL DE ARES

CATALOGO DE PATRIMONIO HISTORICO - ARTISTICO E ETNOGRAFICO

CÓDIGO: **CE07**

IDENTIFICACIÓN:

NOME:
Casa do Pazo

TITULARIDADE: Privada

TIPOLOXÍA: Arquitectura civil

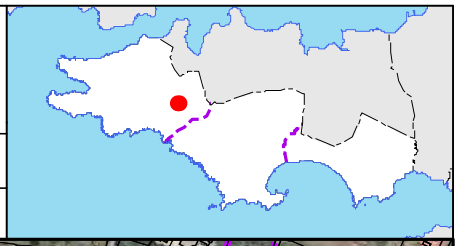

LOCALIZACIÓN:

PARROQUIA: CERVÁS

LUGAR: CERVÁS

COORDENADAS UTM (ETRS 89 FUSO 29):

X: 558.795 | Y: 4.810.306

CLASE DE SOLO:
Solo de Núcleo Rural

CATEGORÍA SOLO
S.N.R./Patrimonio

ORDENANZA:
S.N.R./Patrimonio

ENDEREZO:
- - -

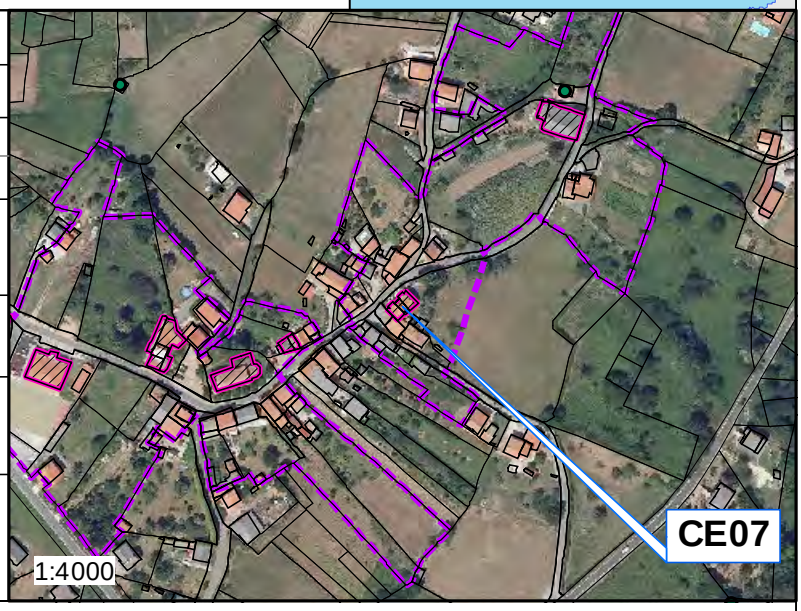

DESCRICIÓN:

Edificio de principios do século XX. Delimitado por un cerre de pedra revocado en gris e branco e ornamentado cunha verxa de ferro forxado. Fachada principal de tres corpos. Planta baixa con vans remarcados por pezas de sillería e con carpintería de madeira de gran calidade. Planta noble cun pequeno balcón flanqueado por dúas galerías de influencia modernista. Terceiro corpo abufardado. Parte posterior con grandes extensións de prados rodeados por unha muralla perimetral de cachotería

DILIXENCIA: Para facer constar que o presente documento refundido do PXOM do Concello de Ares recolle o cumprimento das condicións e correccións conforme á Orde do 5 de febreiro de 2020, de aprobación definitiva parcial do Plan Xeral de Ordenación do Concello de Ares publicada no DOG nº 31, de data 14 de febreiro de 2020 e do informe de data 14 de agosto de 2020

En Ares, a 9 de setembro de 2020

PLAN XERAL DE ORDENACION MUNICIPAL DE ARES

CATALOGO DE PATRIMONIO HISTORICO - ARTISTICO E ETNOGRAFICO

CÓDIGO: **CE07**

Folla 2 de 2

PLANO Esc. 1/1.000 Nº : **- - -**

PLANO Esc. 1/2.000 Nº : **3.3.1**

PLANO Esc. 1/5.000 Nº : **2.1 Hoja 1 de 5**

PATRIMONIO

- Fonte
- Lavadoiro
- Ben a protexer
- Contorno de protección

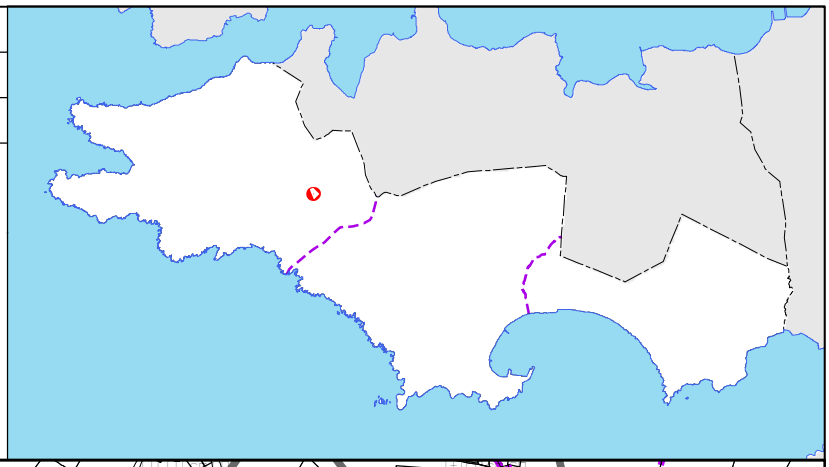

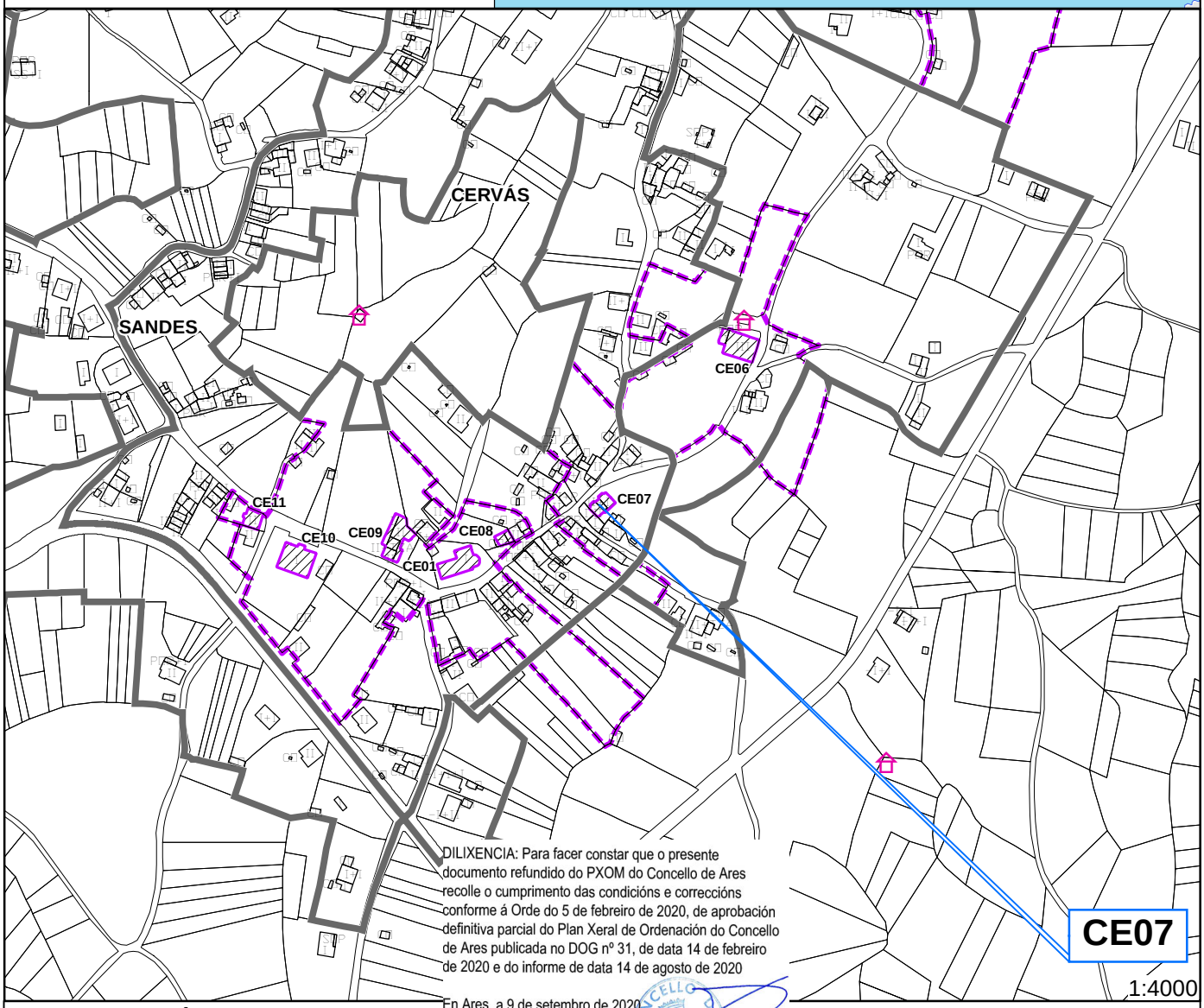

DILIXENCIA: Para facer constar que o presente documento refundido do PXOM do Concello de Ares recolle o cumprimento das condicións e correccións conforme á Orde do 5 de febreiro de 2020, de aprobación definitiva parcial do Plan Xeral de Ordenación do Concello de Ares publicada no DOG nº 31, de data 14 de febreiro de 2020 e do informe de data 14 de agosto de 2020

En Ares, a 9 de setembro de 2020

CONSERVACIÓN:

GRAO DE CONSERVACIÓN: Bo

DETERMINACIÓNS:

NIVEL DE PROTECCIÓN: GRADO II

DETERMINACIÓNS: para conservación, rehabilitación, mellora ou recuperación

Conservación, Consolidación, Restauración e Rehabilitación

PLAN XERAL DE ORDENACION MUNICIPAL DE ARES

CATALOGO DE PATRIMONIO HISTORICO - ARTISTICO E ETNOGRAFICO

CÓDIGO: **CE08**

Folla 1 de 2

IDENTIFICACIÓN:

NOME:
Vivenda no contorno da Igrexa de Cervás

TITULARIDADE: Privada

TIPOLOXÍA: Arquitectura civil

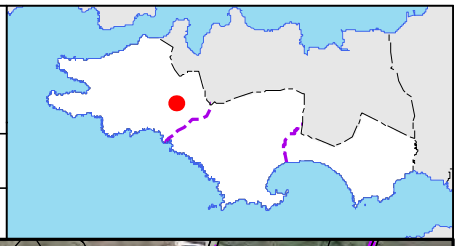

LOCALIZACIÓN:

PARROQUIA: CERVÁS

LUGAR: CERVÁS

COORDENADAS UTM (ETRS 89 FUSO 29):

X: 558.740 | Y: 4.810.285

CLASE DE SOLO:
Solo de Núcleo Rural

CATEGORÍA SOLO
S.N.R./Patrimonio

ORDENANZA:
S.N.R./Patrimonio

ENDEREZO:
- - -

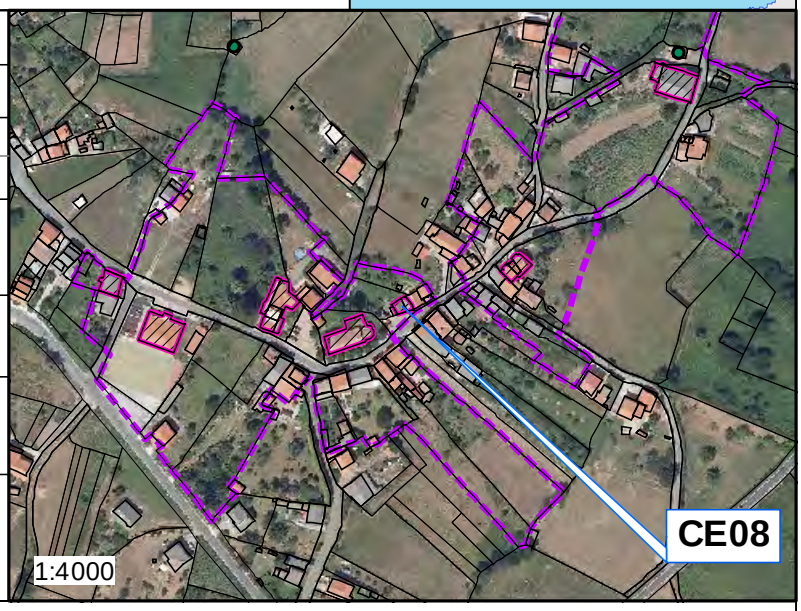

DESCRICIÓN:

DILIXENCIA: Para facer constar que o presente documento refundido do PXOM do Concello de Ares recolle o cumprimento das condicións e correccións conforme á Orde do 5 de febreiro de 2020, de aprobación definitiva parcial do Plan Xeral de Ordenación do Concello de Ares publicada no DOG nº 31, de data 14 de febreiro de 2020 e do informe de data 14 de agosto de 2020

En Ares, a 9 de setembro de 2020

PLAN XERAL DE ORDENACION MUNICIPAL DE ARES

CATALOGO DE PATRIMONIO HISTORICO - ARTISTICO E ETNOGRAFICO

CÓDIGO: **CE08**

Folla 2 de 2

PLANO Esc. 1/1.000 Nº : **- - -**

PLANO Esc. 1/2.000 Nº : **3.3.1**

PLANO Esc. 1/5.000 Nº : **2.1 Hoja 1 de 5**

PATRIMONIO

- Fonte
- Lavadoiro
- Ben a protexer
- Contorno de protección

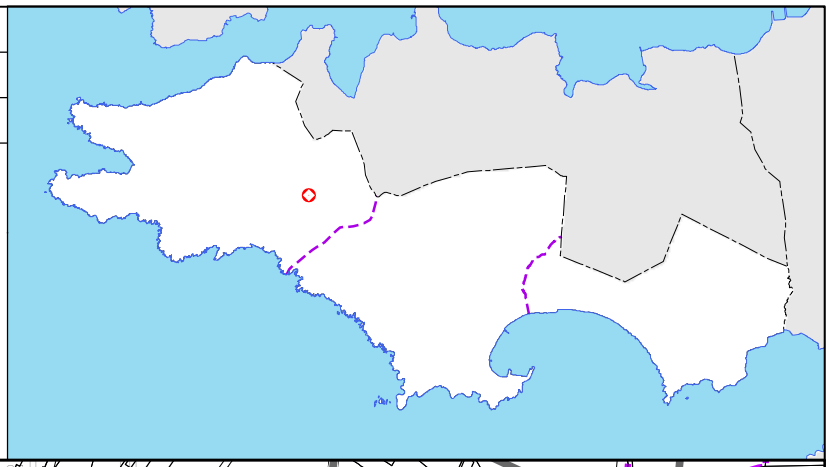

DILIXENCIA: Para facer constar que o presente documento refundido do PXOM do Concello de Ares recolle o cumprimento das condicións e correccións conforme á Orde do 5 de febreiro de 2020, de aprobación definitiva parcial do Plan Xeral de Ordenación do Concello de Ares publicada no DOG nº 31, de data 14 de febreiro de 2020 e do informe de data 14 de agosto de 2020

En Ares, a 9 de setembro de 2020

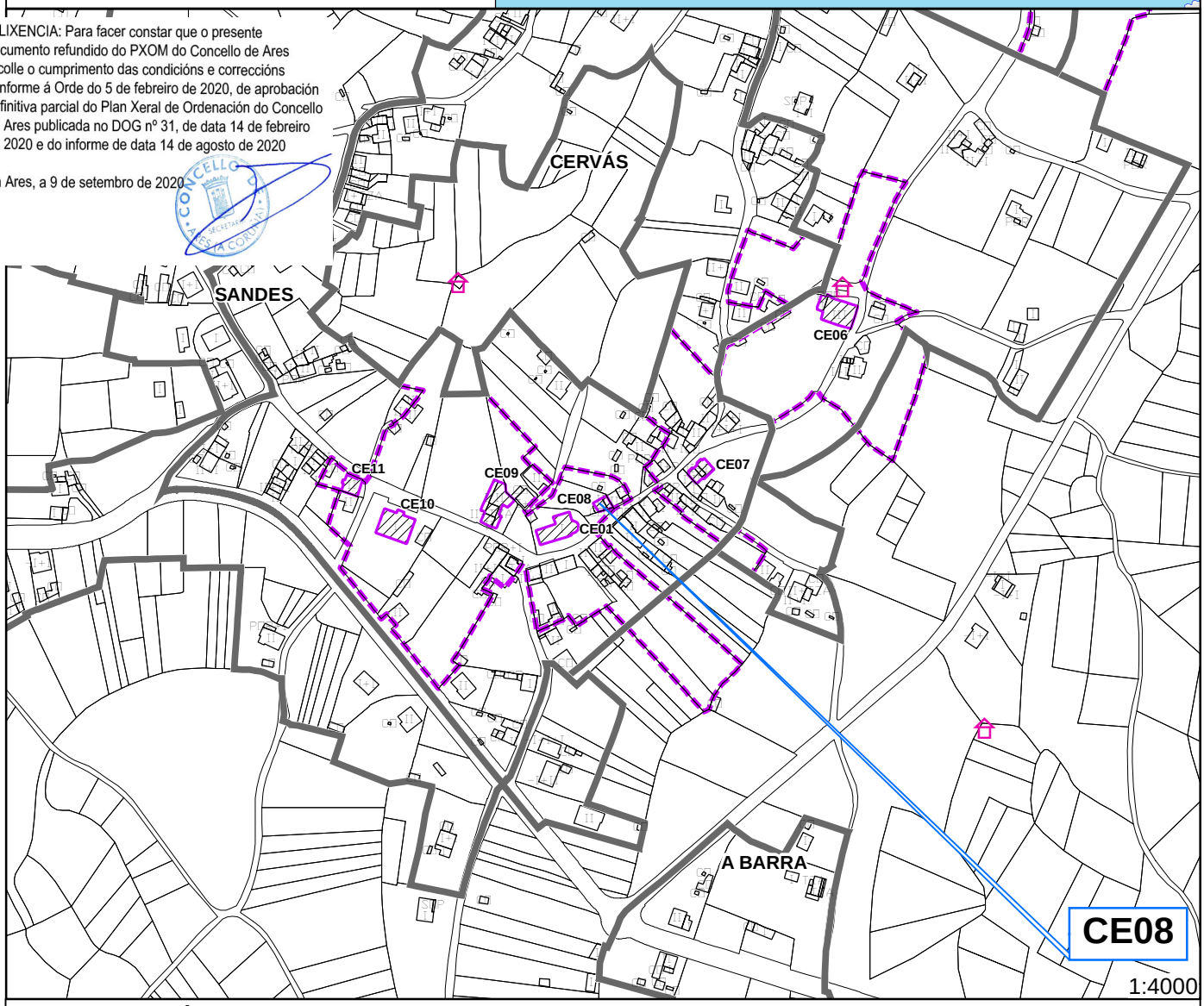

CONSERVACIÓN:

GRAO DE CONSERVACIÓN: Bo

DETERMINACIÓNS:

NIVEL DE PROTECCIÓN: Grado III

DETERMINACIÓNS: para conservación, rehabilitación, mellora ou recuperación

Conservación, Consolidación, Restauración, Rehabilitación, Reestruturación e Ampliación

PLAN XERAL DE ORDENACION MUNICIPAL DE ARES

CATALOGO DE PATRIMONIO HISTORICO - ARTISTICO E ETNOGRAFICO

CÓDIGO: **CE09**

IDENTIFICACIÓN:

NOME:
Casa Vila Dolores

TITULARIDADE: Privada

TIPOLOXÍA: Arquitectura civil

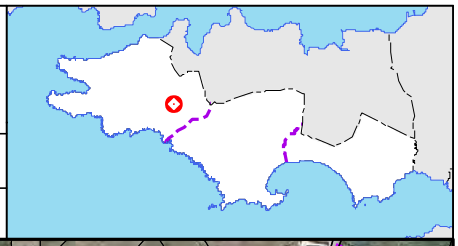

LOCALIZACIÓN:

PARROQUIA: CERVÁS

LUGAR: CERVÁS

COORDENADAS UTM (ETRS 89 FUSO 29):

X: 558.673 | Y: 4.810.285

CLASE DE SOLO:
Solo de Núcleo Rural

CATEGORÍA SOLO
S.N.R./Patrimonio

ORDENANZA:
S.N.R./Patrimonio

ENDEREZO:
Praza da igrexa de Cervás nº 07

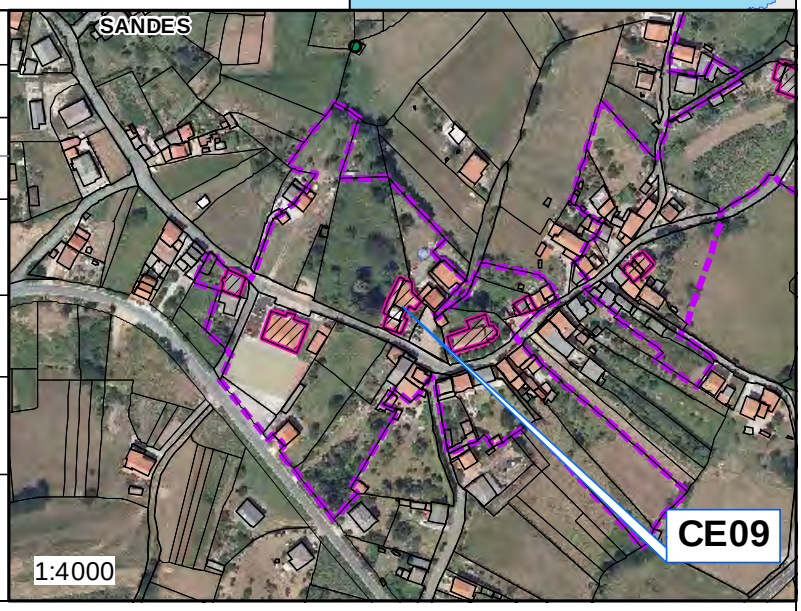

DESCRICIÓN:

Casa unifamiliar construída no ano 1905, sitúase na praza da igrexa románica de Cervás Nº 7, e escomenza na rúa do Cristo. Posúe unha galería que olla cara o norte, cara a praza da igrexa. Edificio de estilo modernista atinado. Do mesmo xeito un porche-sur asoma sobor dun xardín con fontes e pequenas estátuas, a maioría delas, mancadas. O verdadeiro e fundamental problema do edifico, é o seu mal estado de conservación, os teitos desconchados e derrubados así o amosan. Iste penoso estado de esquecemento, fai pensar no seu posíbel derrube, feito apoiado polos veciños e habitantes da zona.

DILIXENCIA: Para facer constar que o presente documento refundido do PXOM do Concello de Ares recolle o cumprimento das condicións e correccións conforme á Orde do 5 de febreiro de 2020, de aprobación definitiva parcial do Plan Xeral de Ordenación do Concello de Ares publicada no DOG nº 31, de data 14 de febreiro de 2020 e do informe de data 14 de agosto de 2020

En Ares, a 9 de setembro de 2020

PLAN XERAL DE ORDENACION MUNICIPAL DE ARES

CATALOGO DE PATRIMONIO HISTORICO - ARTISTICO E ETNOGRAFICO

CÓDIGO: **CE09**

Folla 2 de 2

PLANO Esc. 1/1.000 Nº : **- - -**

PLANO Esc. 1/2.000 Nº : **3.3.1**

PLANO Esc. 1/5.000 Nº : **2.1 Hoja 1 de 5**

PATRIMONIO

- Fonte
- Lavadoiro
- Ben a protexer
- Contorno de protección

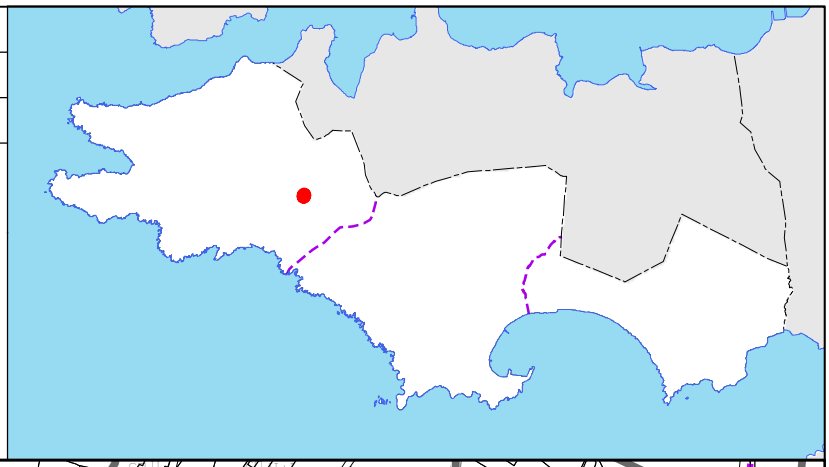

DILIXENCIA: Para facer constar que o presente documento refundido do PXOM do Concello de Ares recolle o cumprimento das condicións e correccións conforme á Orde do 5 de febreiro de 2020, de aprobación definitiva parcial do Plan Xeral de Ordenación do Concello de Ares publicada no DOG nº 31, de data 14 de febreiro de 2020 e do informe de data 14 de agosto de 2020

En Ares, a 9 de setembro de 2020

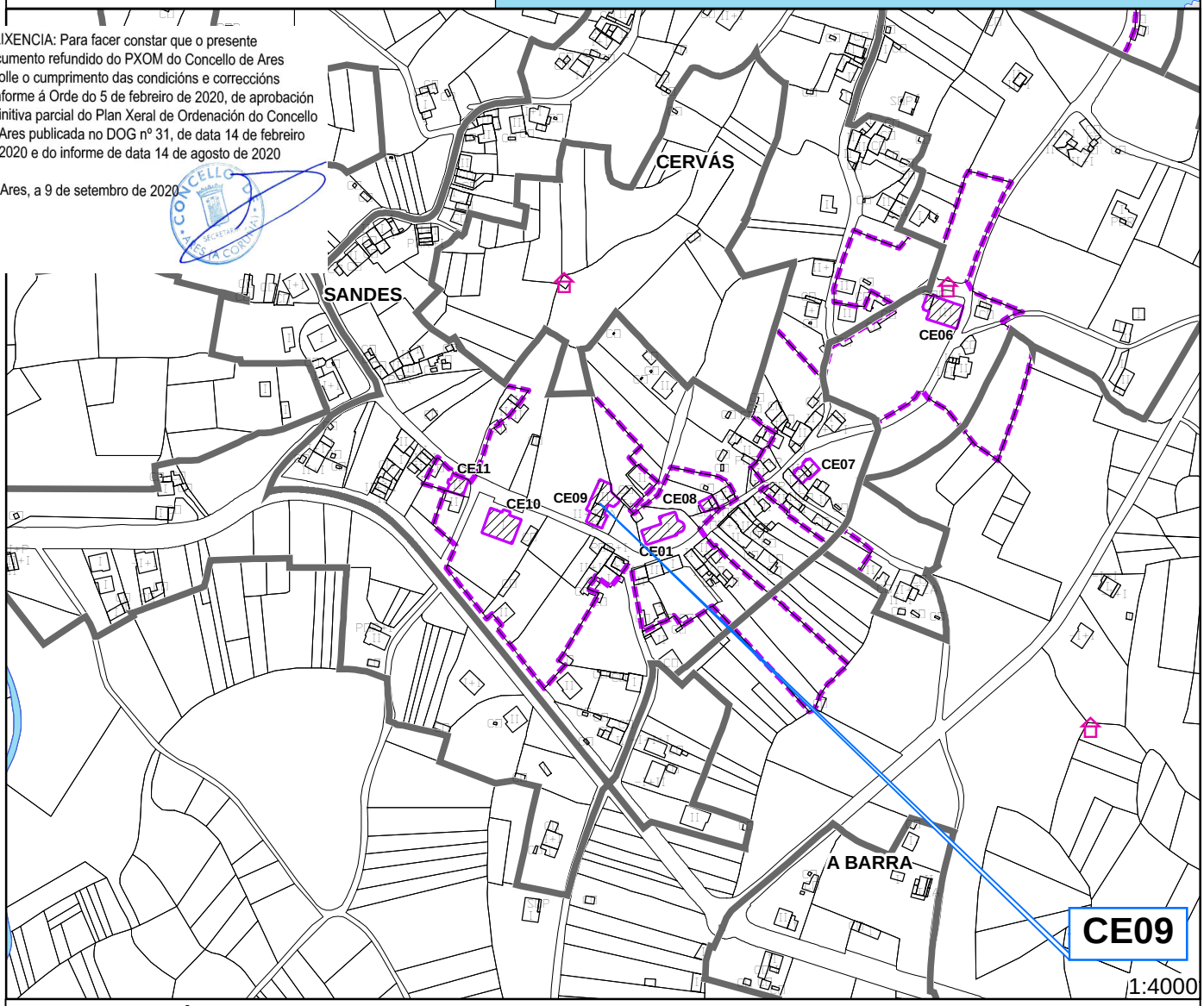

CONSERVACIÓN:

GRAO DE CONSERVACIÓN: Bo

DETERMINACIÓNS:

NIVEL DE PROTECCIÓN: GRADO II

DETERMINACIÓNS: para conservación, rehabilitación, mellora ou recuperación

Conservación, Consolidación, Restauración, Rehabilitación, Reestruturación e Ampliación

PLAN XERAL DE ORDENACION MUNICIPAL DE ARES

CATALOGO DE PATRIMONIO HISTORICO - ARTISTICO E ETNOGRAFICO

CÓDIGO: **CE10**

Folla 1 de 2

IDENTIFICACIÓN:

NOME:
Centro Instrutivo de Cervás

TITULARIDADE: Pública Municipal

TIPOLOXÍA: Arquitectura civil

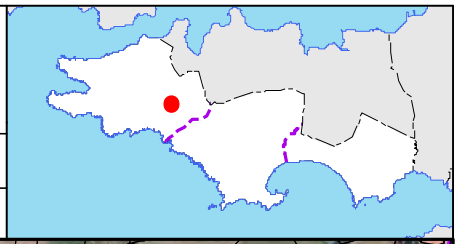

LOCALIZACIÓN:

PARROQUIA: CERVÁS

LUGAR: CERVÁS

COORDENADAS UTM (ETRS 89 FUSO 29):

X: 558.612 | Y: 4.810.272

CLASE DE SOLO:
Solo de Núcleo Rural

CATEGORÍA SOLO
S.N.R./Patrimonio/Equipamento

ORDENANZA:
S.N.R./Patrimonio/Equipamento

ENDEREZO:
- - -

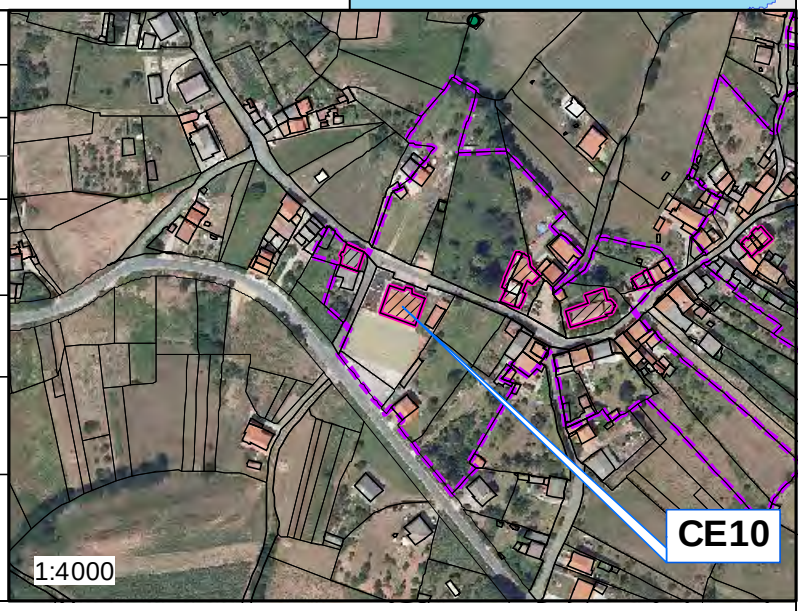

DESCRICIÓN:

Edificio de estilo indiano (1925). Planta rectangular. Orixinalmente lucía unha balaustrada ornamental. Logo se engadiu o corpo central de entrada. Cuberta a catro augas con cubrición de tella. Este edificio pasou de ser unha escola nacional a escola falangista despois da guerra civil.

DILIXENCIA: Para facer constar que o presente documento refundido do PXOM do Concello de Ares recolle o cumprimento das condicións e correccións conforme á Orde do 5 de febreiro de 2020, de aprobación definitiva parcial do Plan Xeral de Ordenación do Concello de Ares publicada no DOG nº 31, de data 14 de febreiro de 2020 e do informe de data 14 de agosto de 2020

En Ares, a 9 de setembro de 2020

PLAN XERAL DE ORDENACION MUNICIPAL DE ARES

CATALOGO DE PATRIMONIO HISTORICO - ARTISTICO E ETNOGRAFICO

CÓDIGO: **CE10**

Folla 2 de 2

PLANO Esc. 1/1.000 Nº : **- - -**

PLANO Esc. 1/2.000 Nº : **3.3.1**

PLANO Esc. 1/5.000 Nº : **2.1 Hoja 1 de 5**

PATRIMONIO

- Fonte
- Lavadoiro
- Ben a protexer
- Contorno de protección

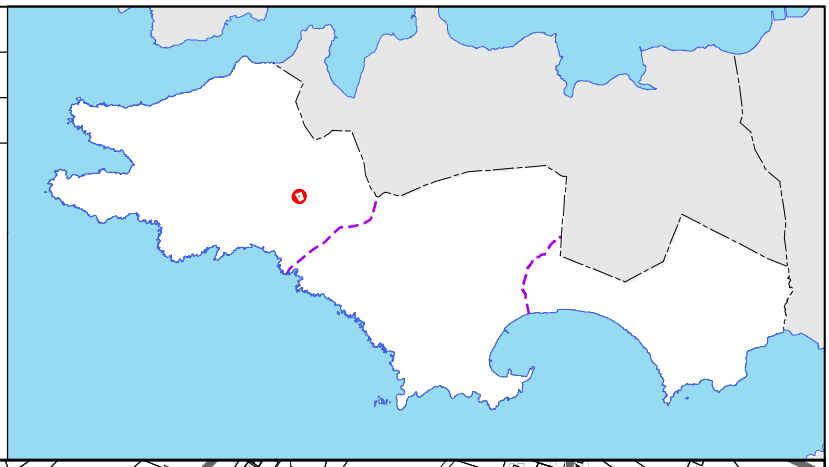

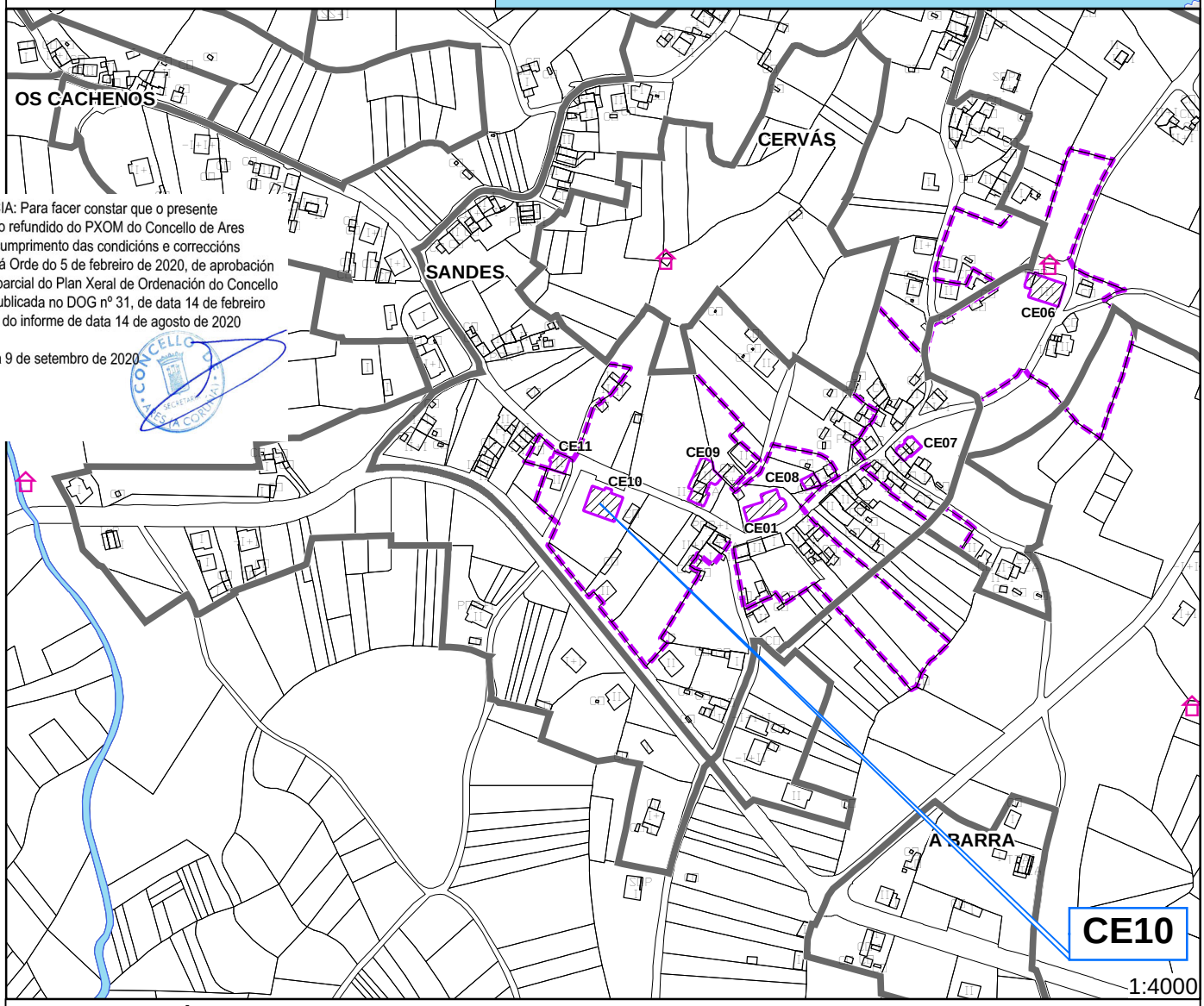

DILIXENCIA: Para facer constar que o presente documento refundido do PXOM do Concello de Ares recolle o cumprimento das condicións e correccións conforme á Orde do 5 de febreiro de 2020, de aprobación definitiva parcial do Plan Xeral de Ordenación do Concello de Ares publicada no DOG nº 31, de data 14 de febreiro de 2020 e do informe de data 14 de agosto de 2020

En Ares, a 9 de setembro de 2020

CONSERVACIÓN:

GRAO DE CONSERVACIÓN: Bo

DETERMINACIÓNS:

NIVEL DE PROTECCIÓN: GRADO II

DETERMINACIÓNS: para conservación, rehabilitación, mellora ou recuperación

Conservación, Consolidación, Restauración e Rehabilitación

PLAN XERAL DE ORDENACION MUNICIPAL DE ARES

CATALOGO DE PATRIMONIO HISTORICO - ARTISTICO E ETNOGRAFICO

CÓDIGO: **CE11**

IDENTIFICACIÓN:

NOME:
Vivenda no contorno do CIRS de Cervás

TITULARIDADE: Privada

TIPOLOXÍA: Arquitectura civil

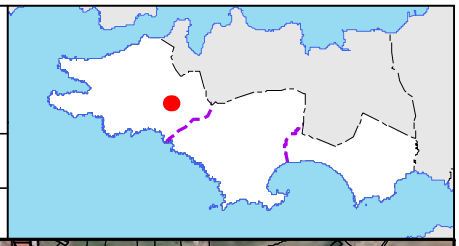

LOCALIZACIÓN:

PARROQUIA: CERVÁS

LUGAR: CERVÁS

COORDENADAS UTM (ETRS 89 FUSO 29):

X: 558.584 | Y: 4.810.292

CLASE DE SOLO:
Solo de Núcleo Rural

CATEGORÍA SOLO
S.N.R./Patrimonio

ORDENANZA:
S.N.R./Patrimonio

ENDEREZO:
- - -

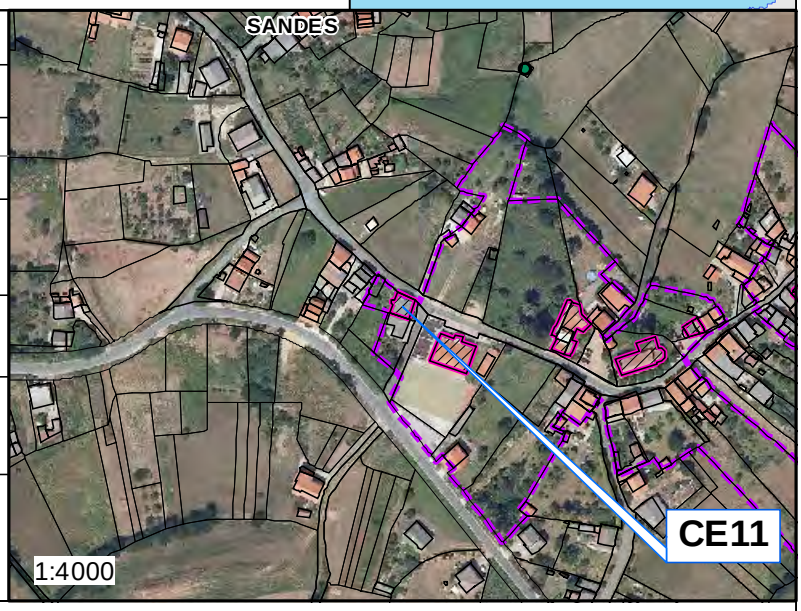

DESCRICIÓN:

DILIXENCIA: Para facer constar que o presente documento refundido do PXOM do Concello de Ares recolle o cumprimento das condicións e correccións conforme á Orde do 5 de febreiro de 2020, de aprobación definitiva parcial do Plan Xeral de Ordenación do Concello de Ares publicada no DOG nº 31, de data 14 de febreiro de 2020 e do informe de data 14 de agosto de 2020

En Ares, a 9 de setembro de 2020

PLAN XERAL DE ORDENACION MUNICIPAL DE ARES

CATALOGO DE PATRIMONIO HISTORICO - ARTISTICO E ETNOGRAFICO

CÓDIGO: **CE11**

Folla 2 de 2

PLANO Esc. 1/1.000 Nº : **- - -**

PLANO Esc. 1/2.000 Nº : **3.3.1**

PLANO Esc. 1/5.000 Nº : **2.1 Hoja 1 de 5**

PATRIMONIO

- Fonte
- Lavadoiro
- Ben a protexer
- Contorno de protección

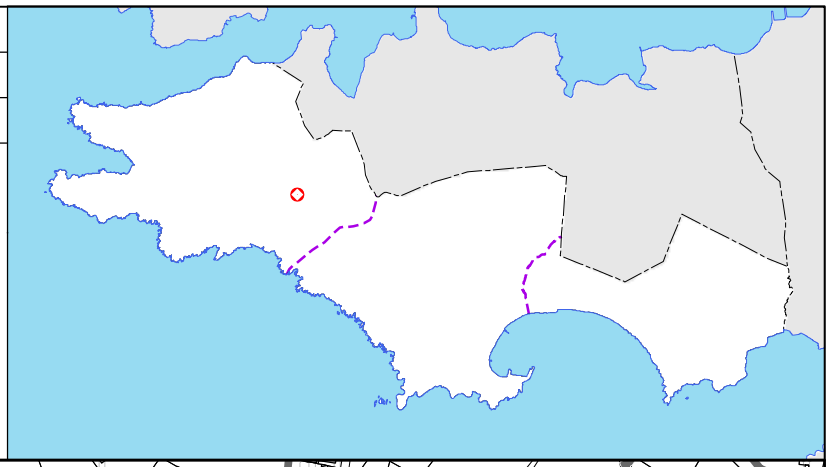

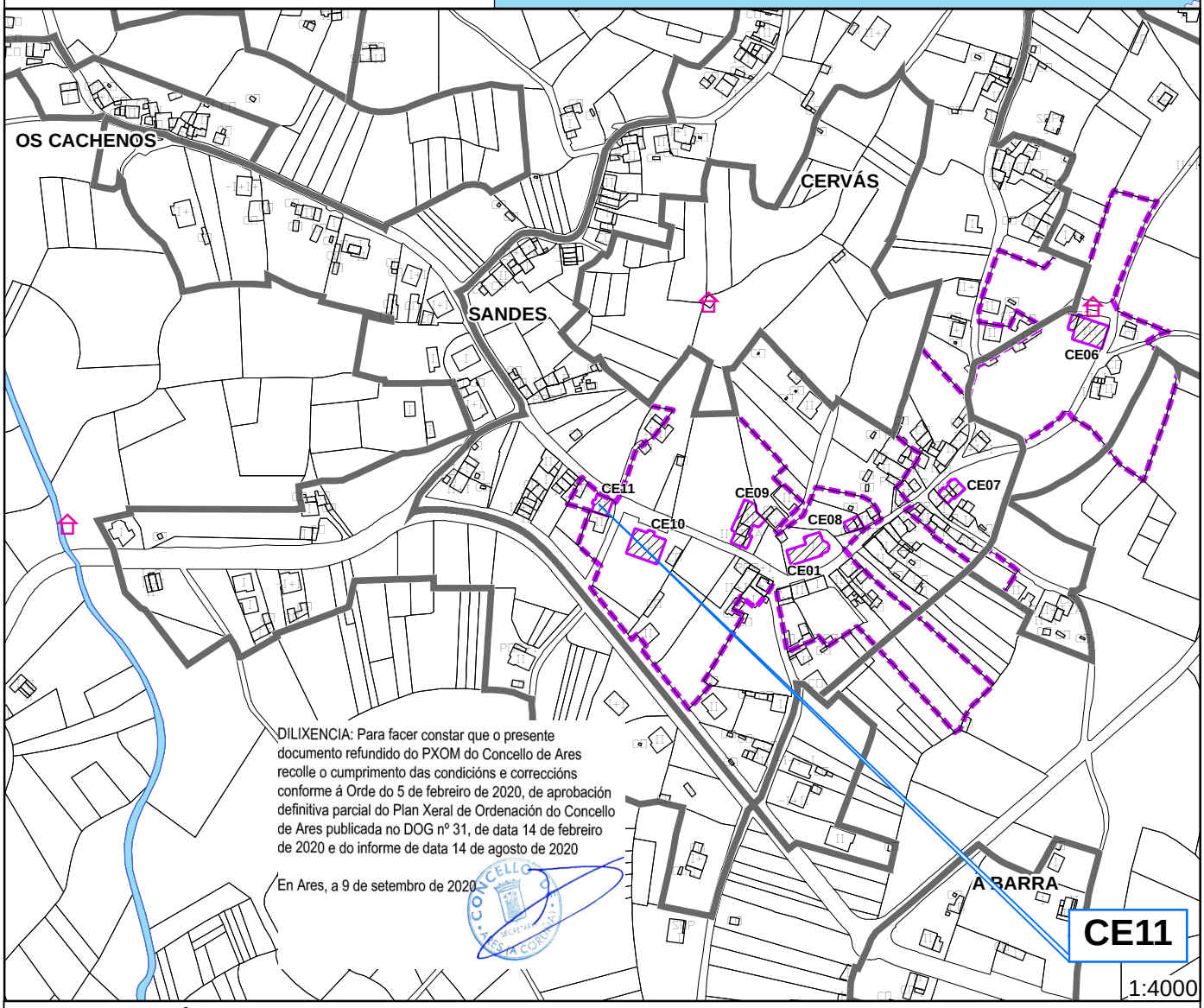

DILIXENCIA: Para facer constar que o presente documento refundido do PXOM do Concello de Ares recolle o cumprimento das condicións e correccións conforme á Orde do 5 de febreiro de 2020, de aprobación definitiva parcial do Plan Xeral de Ordenación do Concello de Ares publicada no DOG nº 31, de data 14 de febreiro de 2020 e do informe de data 14 de agosto de 2020

En Ares, a 9 de setembro de 2020

CONSERVACIÓN:

GRAO DE CONSERVACIÓN: Malo

DETERMINACIÓNS:

NIVEL DE PROTECCIÓN: Grado III

DETERMINACIÓNS: para conservación, rehabilitación, mellora ou recuperación

Conservación, Consolidación, Restauración, Rehabilitación, Reestruturación e Ampliación

PLAN XERAL DE ORDENACION MUNICIPAL DE ARES

CATALOGO DE PATRIMONIO HISTORICO - ARTISTICO E ETNOGRAFICO

CÓDIGO: **CE12**

IDENTIFICACIÓN:

NOME:
Vivendas mariñeiras na rúa Pena

TITULARIDADE: Privada

TIPOLOXÍA: Arquitectura civil

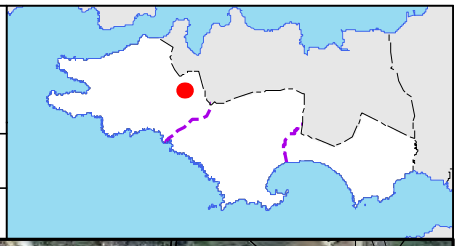

LOCALIZACIÓN:

PARROQUIA: CERVÁS

LUGAR: PENA

COORDENADAS UTM (ETRS 89 FUSO 29):

X: 558.973 | Y: 4.810.651

CLASE DE SOLO:
Solo de Núcleo Rural

CATEGORÍA SOLO
S.N.R./Patrimonio

ORDENANZA:
S.N.R./Patrimonio

ENDEREZO:
- - -

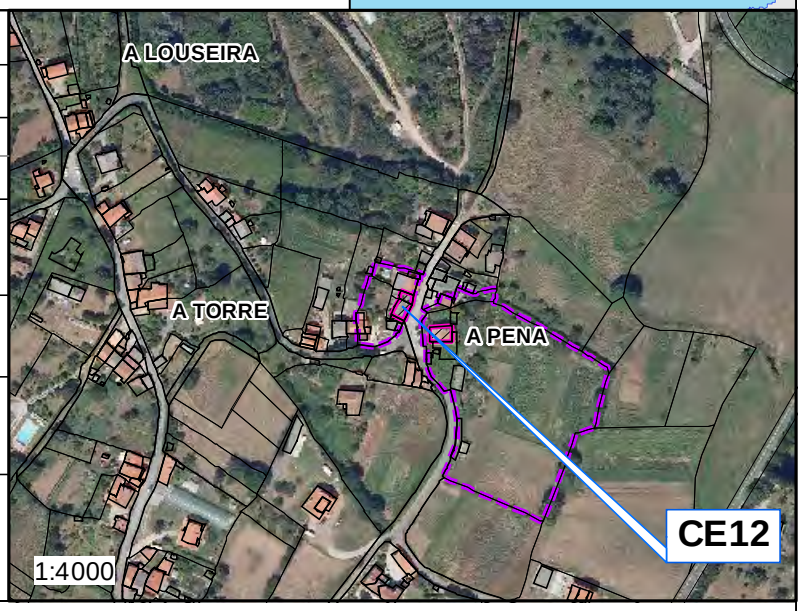

DESCRICIÓN:

DILIXENCIA: Para facer constar que o presente documento refundido do PXOM do Concello de Ares recolle o cumprimento das condicións e correccións conforme á Orde do 5 de febreiro de 2020, de aprobación definitiva parcial do Plan Xeral de Ordenación do Concello de Ares publicada no DOG nº 31, de data 14 de febreiro de 2020 e do informe de data 14 de agosto de 2020

En Ares, a 9 de setembro de 2020

PLAN XERAL DE ORDENACION MUNICIPAL DE ARES

CATALOGO DE PATRIMONIO HISTORICO - ARTISTICO E ETNOGRAFICO

CÓDIGO: **CE12**

Folla 2 de 2

PLANO Esc. 1/1.000 Nº : **- - -**

PLANO Esc. 1/2.000 Nº : **3.3.1**

PLANO Esc. 1/5.000 Nº : **2.1 Hoja 1 de 5**

PATRIMONIO

- Fonte
- Lavadoiro
- Ben a protexer
- Contorno de protección

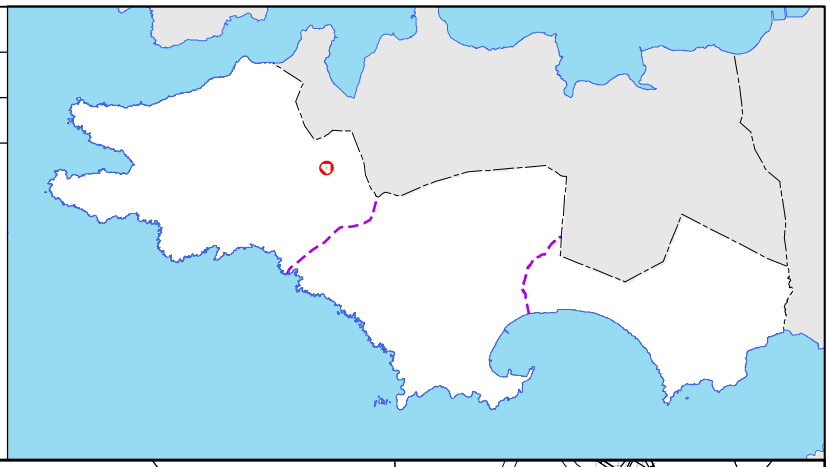

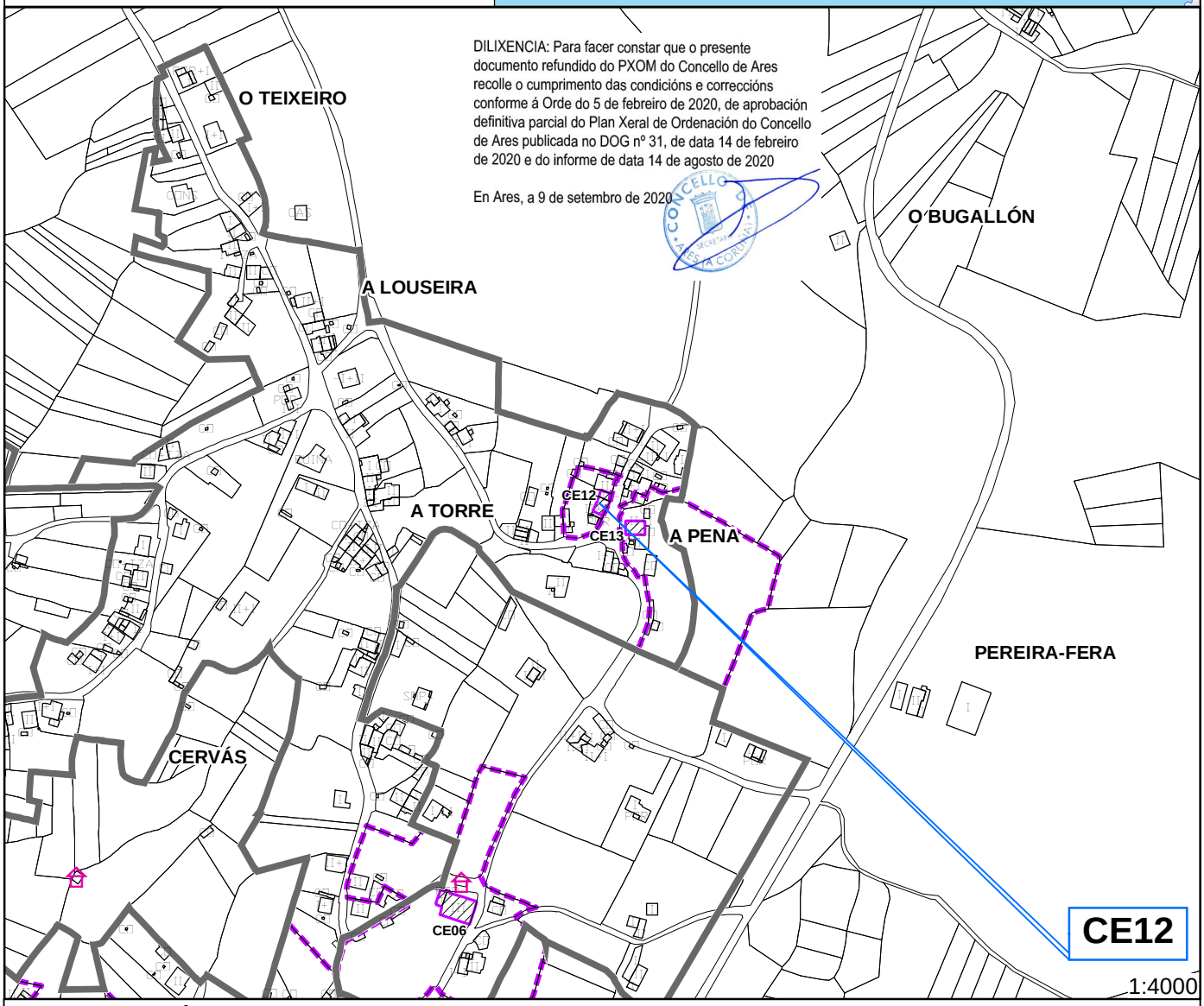

DILIXENCIA: Para facer constar que o presente documento refundido do PXOM do Concello de Ares recolle o cumprimento das condicións e correccións conforme á Orde do 5 de febreiro de 2020, de aprobación definitiva parcial do Plan Xeral de Ordenación do Concello de Ares publicada no DOG nº 31, de data 14 de febreiro de 2020 e do informe de data 14 de agosto de 2020

En Ares, a 9 de setembro de 2020

CONSERVACIÓN:

GRAO DE CONSERVACIÓN: Bo

DETERMINACIÓNS:

NIVEL DE PROTECCIÓN: Grado III

DETERMINACIÓNS: para conservación, rehabilitación, mellora ou recuperación

Conservación, Consolidación, Restauración, Rehabilitación, Reestruturación e Ampliación

PLAN XERAL DE ORDENACION MUNICIPAL DE ARES

CATALOGO DE PATRIMONIO HISTORICO - ARTISTICO E ETNOGRAFICO

CÓDIGO: **CE13**

IDENTIFICACIÓN:

NOME:
Casa Juan López

TITULARIDADE: Privada

TIPOLOXÍA: Arquitectura civil

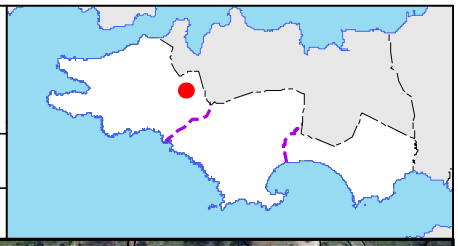

LOCALIZACIÓN:

PARROQUIA: CERVÁS

LUGAR: PENA

COORDENADAS UTM (ETRS 89 FUSO 29):

X: 558.993 | Y: 4.810.636

CLASE DE SOLO:
Solo de Núcleo Rural

CATEGORÍA SOLO
S.N.R./Patrimonio

ORDENANZA:
S.N.R./Patrimonio

ENDEREZO:
- - -

DESCRICIÓN:

DILIXENCIA: Para facer constar que o presente documento refundido do PXOM do Concello de Ares recolle o cumprimento das condicións e correccións conforme á Orde do 5 de febreiro de 2020, de aprobación definitiva parcial do Plan Xeral de Ordenación do Concello de Ares publicada no DOG nº 31, de data 14 de febreiro de 2020 e do informe de data 14 de agosto de 2020

En Ares, a 9 de setembro de 2020

PLAN XERAL DE ORDENACION MUNICIPAL DE ARES

CATALOGO DE PATRIMONIO HISTORICO - ARTISTICO E ETNOGRAFICO

CÓDIGO: **CE13**

Folla 2 de 2

PLANO Esc. 1/1.000 Nº : **- - -**

PLANO Esc. 1/2.000 Nº : **3.3.1**

PLANO Esc. 1/5.000 Nº : **2.1 Hoja 1 y 2 de 5**

PATRIMONIO

- Fonte
- Lavadoiro
- Ben a protexer
- Contorno de protección

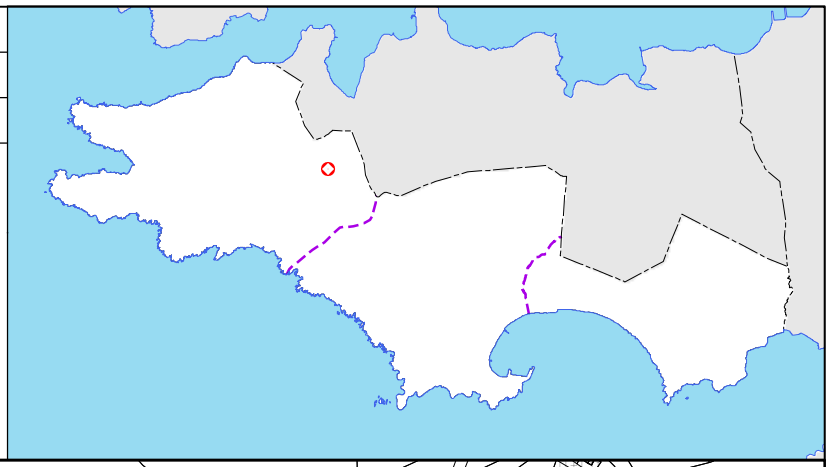

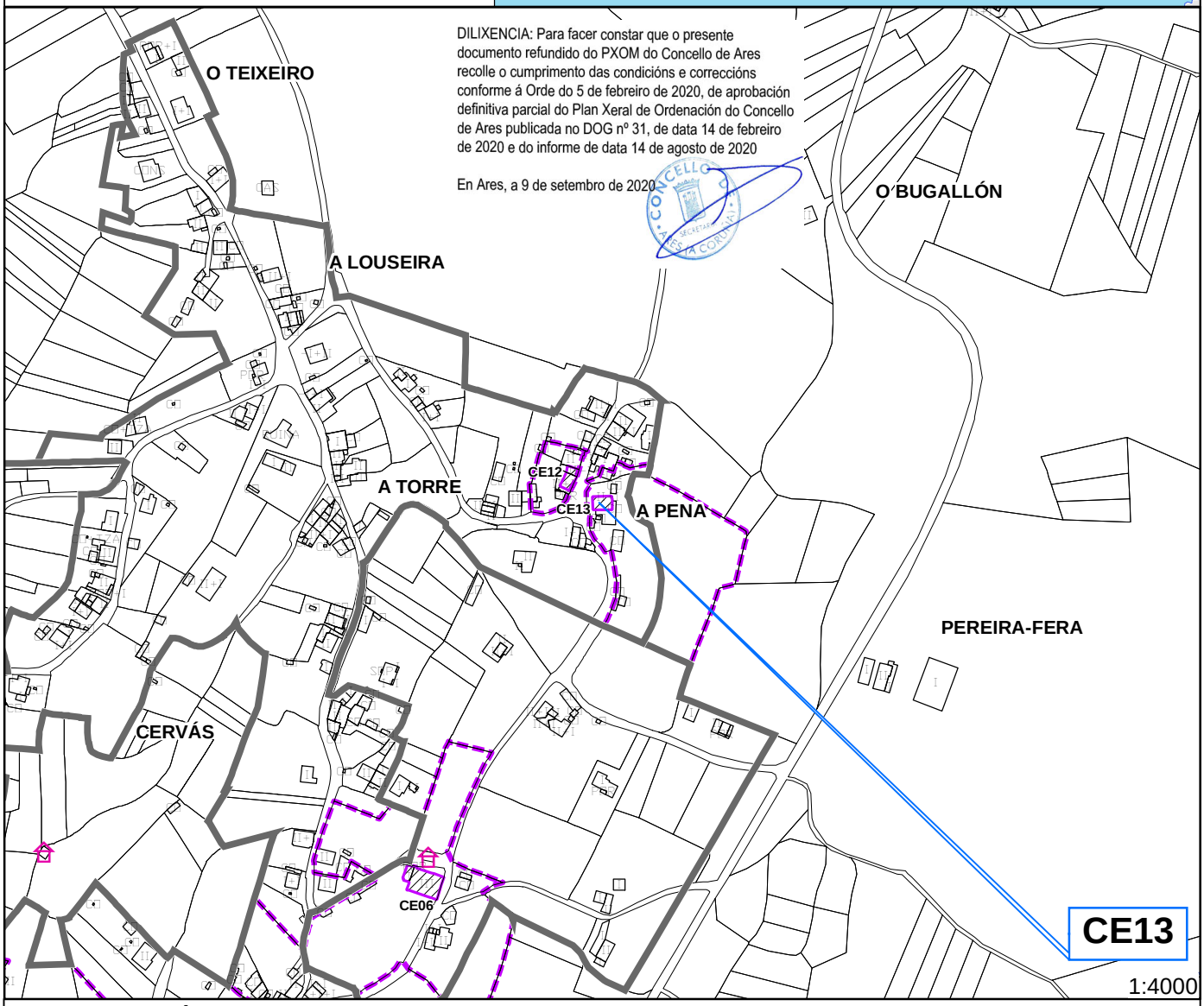

DILIXENCIA: Para facer constar que o presente documento refundido do PXOM do Concello de Ares recolle o cumprimento das condicións e correccións conforme á Orde do 5 de febreiro de 2020, de aprobación definitiva parcial do Plan Xeral de Ordenación do Concello de Ares publicada no DOG nº 31, de data 14 de febreiro de 2020 e do informe de data 14 de agosto de 2020

En Ares, a 9 de setembro de 2020

CONSERVACIÓN:

GRAO DE CONSERVACIÓN: Bo

DETERMINACIÓNS:

NIVEL DE PROTECCIÓN: Grado III

DETERMINACIÓNS: para conservación, rehabilitación, mellora ou recuperación

Conservación, Consolidación, Restauración, Rehabilitación, Reestruturación e Ampliación

PLAN XERAL DE ORDENACION MUNICIPAL DE ARES

CATALOGO DE PATRIMONIO HISTORICO - ARTISTICO E ETNOGRAFICO

CÓDIGO: **CE14**

Folla 1 de 2

IDENTIFICACIÓN:

NOME:
Cruceiro de Chanteiro

TITULARIDADE: Privada

TIPOLOXÍA: Arquitectura popular

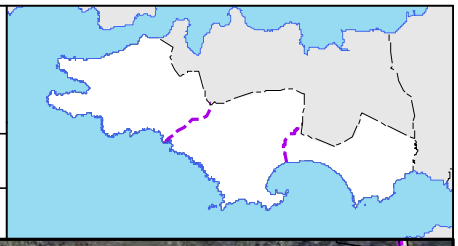

LOCALIZACIÓN:

PARROQUIA: CERVÁS

LUGAR: CHANTEIRO

COORDENADAS UTM (ETRS 89 FUSO 29):

X: 557.075 | Y: 4.810436

CLASE DE SOLO:
Espazo Natural Protexido

CATEGORÍA SOLO
E.N./Patrimonio

ORDENANZA:
E.N./Patrimonio

ENDEREZO:
- - -

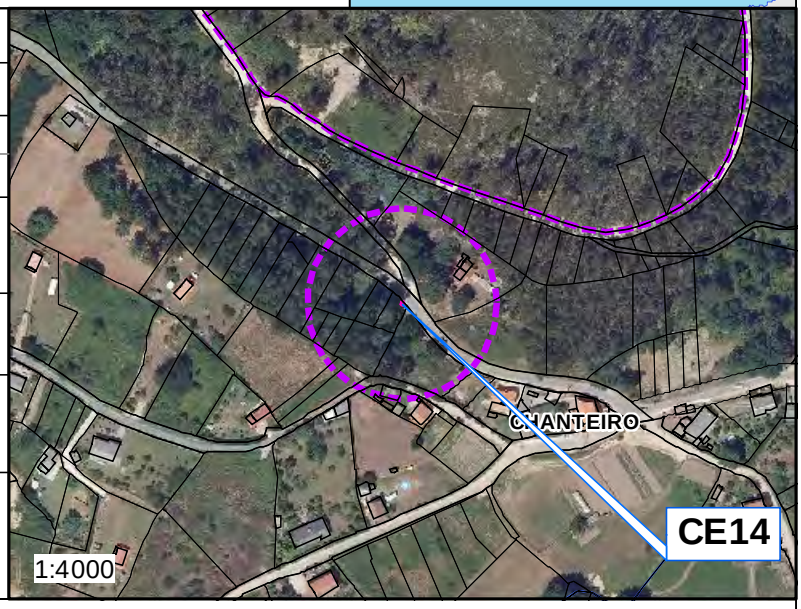

DESCRICIÓN: B.I.C.

Cruceiro moi austeiro desde o punto de vista ornamental. Pode ser representativo, precisamente, dun tipo de construcións populares que destacan máis por o seu valor etnográfico que artístico, nas cales prima a sencillez decorativa e o simbolismo simple. Ben afectado polos artigos 83 e 92 da LPCG e o Decreto 571/1963, do 14 de marzo, sobre protección cruces de termo e pezas similares de interese histórico - artístico, tendo a condición de BIC pola aplicación do Decreto

DILIXENCIA: Para facer constar que o presente documento refundido do PXOM do Concello de Ares recolle o cumprimento das condicións e correccións conforme á Orde do 5 de febreiro de 2020, de aprobación definitiva parcial do Plan Xeral de Ordenación do Concello de Ares publicada no DOG nº 31, de data 14 de febreiro de 2020 e do informe de data 14 de agosto de 2020

En Ares, a 9 de setembro de 2020

PLAN XERAL DE ORDENACION MUNICIPAL DE ARES

CATALOGO DE PATRIMONIO HISTORICO - ARTISTICO E ETNOGRAFICO

CÓDIGO: **CE14**

Folla 2 de 2

PLANO Esc. 1/1.000 Nº : **- - -**

PLANO Esc. 1/2.000 Nº : **3.3.2**

PLANO Esc. 1/5.000 Nº : **2.1 Hoja 1 de 5**

PATRIMONIO

- Fonte
- Lavadoiro
- Ben a protexer
- Contorno de protección

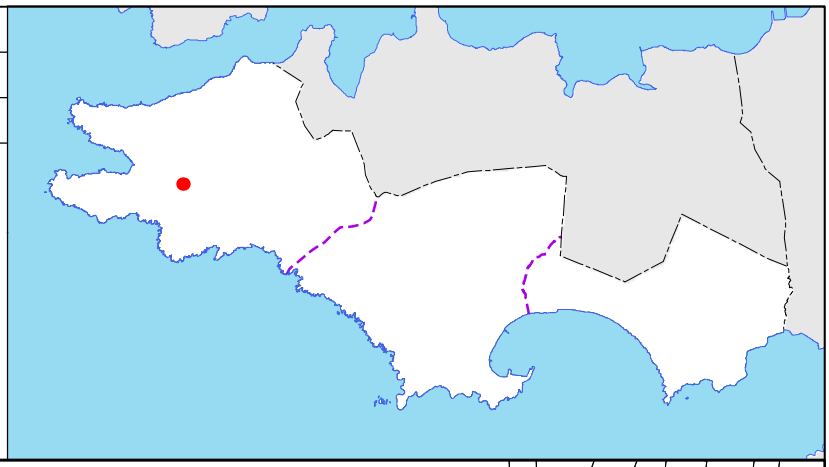

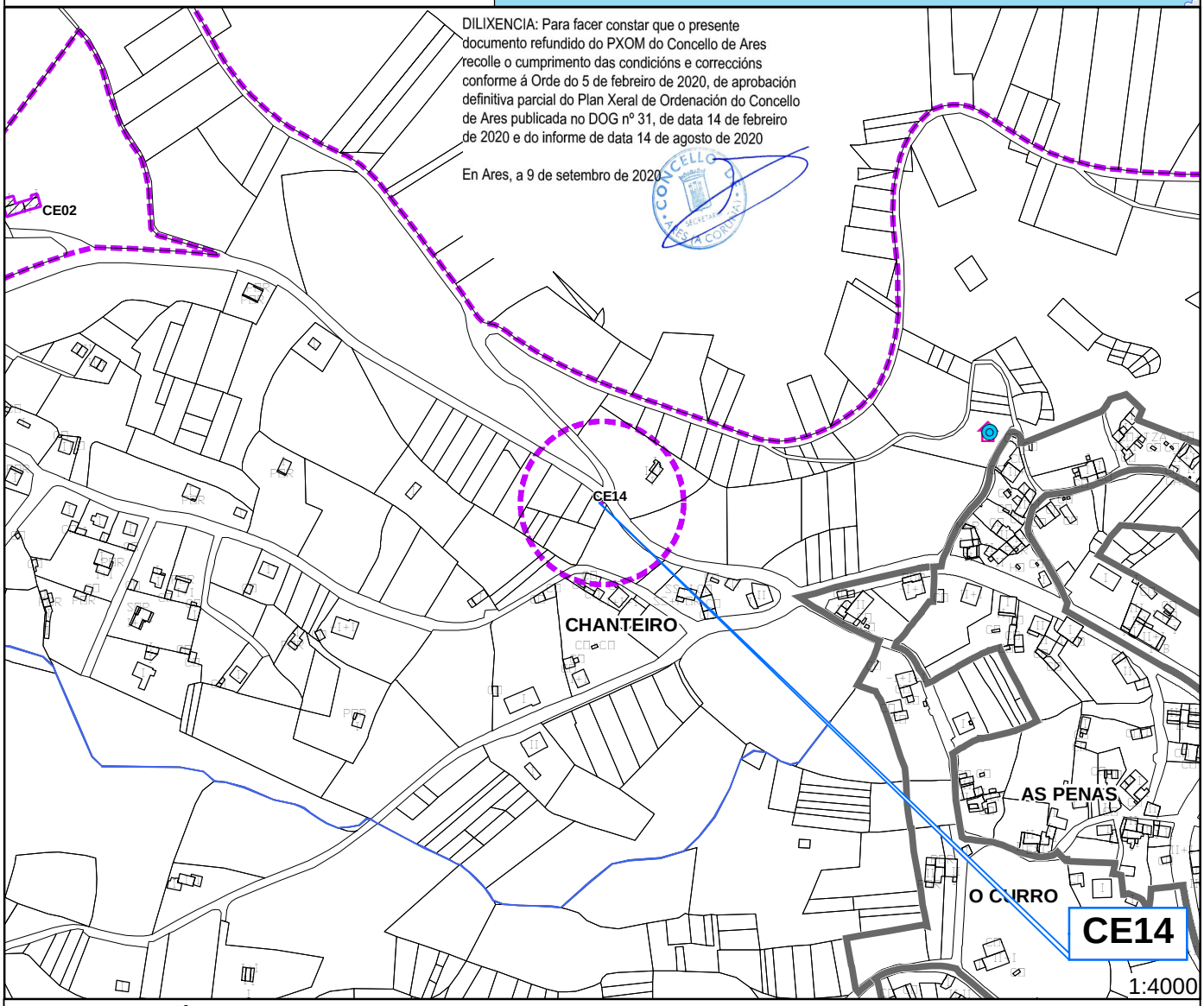

DILIXENCIA: Para facer constar que o presente documento refundido do PXOM do Concello de Ares recolle o cumprimento das condicións e correccións conforme á Orde do 5 de febreiro de 2020, de aprobación definitiva parcial do Plan Xeral de Ordenación do Concello de Ares publicada no DOG nº 31, de data 14 de febreiro de 2020 e do informe de data 14 de agosto de 2020

En Ares, a 9 de setembro de 2020

CONSERVACIÓN:

GRAO DE CONSERVACIÓN: Bo

DETERMINACIÓNS:

NIVEL DE PROTECCIÓN: GRADO I

DETERMINACIÓNS: para conservación, rehabilitación, mellora ou recuperación

Conservación, Consolidación e Restauración

PLAN XERAL DE ORDENACION MUNICIPAL DE ARES

CATALOGO DE PATRIMONIO HISTORICO - ARTISTICO E ETNOGRAFICO

CÓDIGO: **CE15**

Folla 1 de 3

IDENTIFICACIÓN:

NOME:
Bateria de Segaño

TITULARIDADE: Privada

TIPOLOXÍA: Arquitectura militar

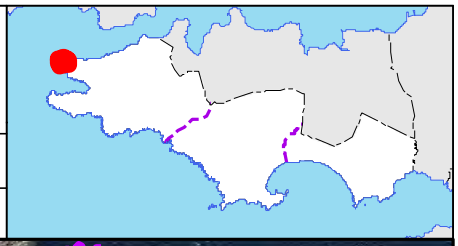

LOCALIZACIÓN:

PARROQUIA: CERVÁS

LUGAR: SESGAÑO

COORDENADAS UTM (ETRS 89 FUSO 29):

X: 555.739 | Y: 4.811.391

CLASE DE SOLO:
Solo Rústico PC - Espazo Natural Protexido

CATEGORÍA SOLO
S.R.P.P./S.R.P.C./Patrimonio

ORDENANZA:
S.R.P.P./S.R.P.C./Patrimonio

ENDEREZO:
- - -

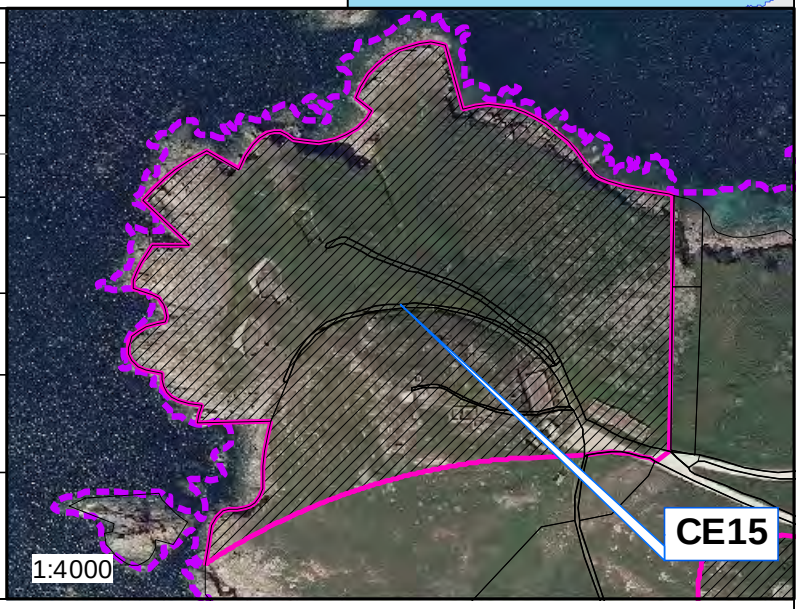

DESCRICIÓN: B.I.C.

Ben obxecto de protección por aplicación do artigo 88.1.a) da LPCG e do Decreto do 22/04/1949 (BOE núm. 125 do 05/05/1949) sobre protección dos castelos españois. Aos efectos do establecido no artigo 93 da LPCG este elemento tamén ten a consideración de ben arqueolóxico. Ver descrición na folla 3 de 3 do ben.

Calquera actuación que se leve a cabo nos elementos incluídos no Catálogo (independentemente do seu grao de protección), localizados en terreos de dominio público marítimo terrestre ou na súa zona de protección, quedará suxeita ao establecido nos artigos 24, 25 ou na Disposición Transitoria Cuarta da Lei 22/1988 de Costas.

DILIXENCIA: Para facer constar que o presente documento refundido do PXOM do Concello de Ares recolle o cumprimento das condicións e correccións conforme á Orde do 5 de febreiro de 2020, de aprobación definitiva parcial do Plan Xeral de Ordenación do Concello de Ares publicada no DOG nº 31, de data 14 de febreiro de 2020 e do informe de data 14 de agosto de 2020

En Ares, a 9 de setembro de 2020



PLAN XERAL DE ORDENACION MUNICIPAL DE ARES

CATALOGO DE PATRIMONIO HISTORICO - ARTISTICO E ETNOGRAFICO	CÓDIGO: **CE15** Folla 2 de 3

PLANO Esc. 1/1.000 Nº : - - -

PLANO Esc. 1/2.000 Nº : - - -

PLANO Esc. 1/5.000 Nº : **2.1 Hoja 1 de 5**

PATRIMONIO

- Fonte
- Lavadoiro
- Ben a protexer
- Contorno de protección

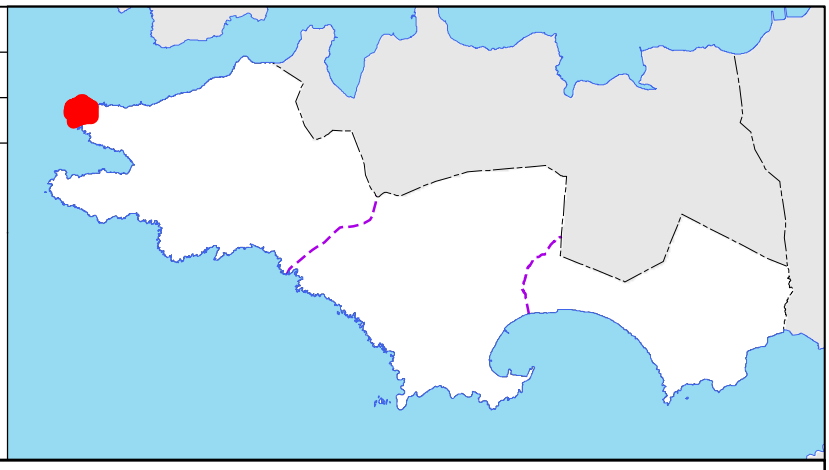

DILIXENCIA: Para facer constar que o presente documento refundido do PXOM do Concello de Ares recolle o cumprimento das condicións e correccións conforme á Orde do 5 de febreiro de 2020, de aprobación definitiva parcial do Plan Xeral de Ordenación do Concello de Ares publicada no DOG nº 31, de data 14 de febreiro de 2020 e do informe de data 14 de agosto de 2020

En Ares, a 9 de setembro de 2020

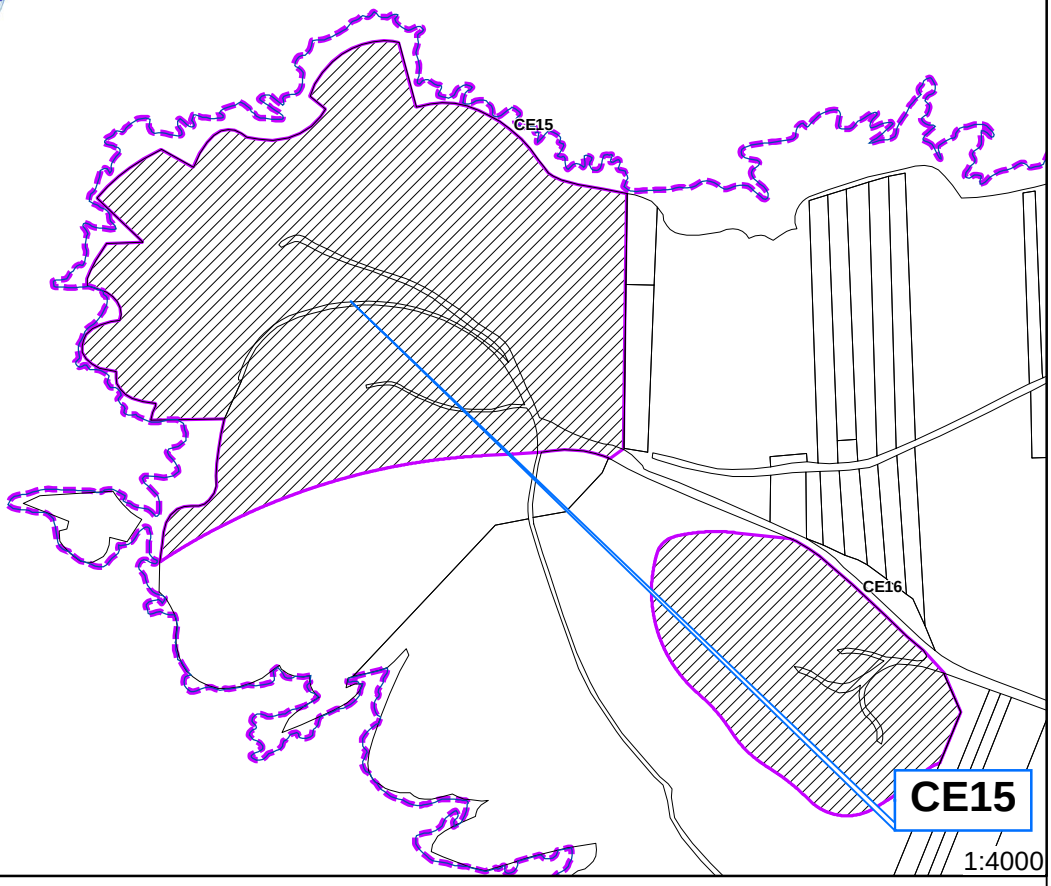

CONSERVACIÓN:

GRAO DE CONSERVACIÓN: Malo

DETERMINACIÓNS:

NIVEL DE PROTECCIÓN: GRADO I

DETERMINACIÓNS: para conservación, rehabilitación, mellora ou recuperación

Conservación, Consolidación e Restauración

DESCRICIÓN:

Esta fortificación ergueuse en 1739, xunto coas da ensenada de Cariño, para protección da estreita boca da ría. En anos posteriores sufre diversas modificacións destiñadas á consolidación dos pararmentos e a estrutura, mediante boas pezas de cantería. A planta configurase como unha batería cara ao mar e un fronte de terra, en forma de hornabeque polo leste e quebrado polo sur. A finais do século XVIII contaba con 16 canóns. Con posterioridade anexiónanse diversas construcións e pabellóns, ata ben entrado o século XX. Por Real Orde de 23 de abril de 1897 apróbase o anteproxecto de obras de defensa marítima de Montefaro e as súas accesorias, redactado polo enxeñeiro do exército comandante Antonio Vidal y Rúa. Este anteproxecto estaba dotado con 1.338.000 pesetas e dividía as obras en tres grupos, dos cales se formarían proxectos por separado. O primeiro grupo comprendía as obras de : batería Penabailadora (K´) para seis obuses de ferro sunchados de 24 cm., a cargar pola culata, estrada no seu primeiro tramo e primeiro ramal do segundo tramo, almacén de pólvora nº1 (Bordocedo) para 100 toneladas. O segundo grupo de obras: batería de Fonteseca (K), construída para 6 obuses de ferro sunchados de 30,5 cm. a cargar pola culata (modificada posteriormente para igualar o número e modelo de 24 cm.); batería de Faro (K´´) para seis obuses de ferro sunchados de 24 cm. a cargar pola culata, estrada nos seus ramais segundo e terceiro do segundo tramo, almacén de pólvora nº2 (do Pegal), para 150 toneladas e corpo de garda. O terceiro grupo de obras; batería do Segaño para tres canóns de 24 cm. (modificado posteriormente por dous canóns de 26 cm.); terceiro tramo de estrada, desde o cruceiro do convento no primeiro tramo, ata a batería do Segaño, caseta de Chanteiro para servizo e vixilancia das obras, proxecto de cuartel defensivo de Montefaro, axustado ás obras xa rematadas. As obras do conxunto comezaron a bo ritmo, cun emprego de cerca de mil traballadores no cuarto trimestre de 1898, chegando a 1903 coas obras seguintes executadas: Tres baterías (Fonteseca, Peñabailadore e Faro), batería do Segaño, rematada e pendente de artillar, a falta dalgúns detalles. O cuartel defensivo rematado e en servizo, cunha compañía de Artillería, dúas de Enxeñeiros e un destacamento de Infantería, con toda a súa oficialidade. Dous almacéns de pólvora para 100 e 150 toneladas respectivamente, nun corpo de garda para servizo de ambos polvoríns. Sete quilómetros de estradas, para o acceso ás obras executadas, utilizándose para o artillado o municionamento das baterías. Por Real Orde de 5 de febreiro de 1909 disponse proxecta a reforma necesaria na batería do Segaño, pendente de artillado, para instalar as dúas pezas Krupp de 26 cm., que estaba instaladas na segunda liña do castelo da Palma, o proxecto foi devolto. Detida desta forma a execución, volve novamente por Real Orde de 19 de agosto de 1914 na que se pide informe sobre a posición onde poden instalarse as dúas pezas Krupp. O 6 de novembro de 1914 quedan instalados os dous canóns nos pozos da esquerda. A principal característica da construción é a dunha posición defensiva de costa para bater as coirazas dos barcos con tiros directos, ou sexa predominio da tipoloxía de forza, formada por unha batería encadrada nun grupo táctico, cos seus elementos loxísticos complementarios de primeiro nivel, para o seu apoio, tanto na época de paz como en guerra. Desde os primeiros anteproxectos, contou a obra con plans de comunicacións e enlaces entre as distintas unidades, por medios telefónicos e de estrada. A obra constitúe un elemento importante par ao conxunto "Defensas do Grupo Táctico de Montefaro" pois foi a única batería de gran calibre que contribuíu á defensa, dándolle poder de penetración nas blindaxes dos novos acoirazados con que contaban as principais nacións europeas. Desde o punto de vista funcional, trátase dunha batería baixa proxectada para asentar canóns de 24 cm. de calibre, destinada ao tiro directo para bater os costados acoirazados dos buques. O tenente coronel Vidal, proxectou un modelo novidoso, baseándose nos novos adiantos da artillería: enterra a batería no terreo, onde o parapeto a barbeta (pozo) é un muro de granito e formigón, que serve de forro interno, sendo o verdadeiro parapeto a terra acaroada por fora de dito muro; este parapeto defende a peza e os seus serventes. A batería consta de tres pozos pechados e outros tantos repostos de combate, enterrados inmediatamente detrás destes; as golas destes locais comunícanse por un corredor de servizo e municionamento, que tamén os enlaza co reposto xeral, colocado e desenfiado detrás do cerro Segaño. Os repostos de combate organízanse en profundas escavacións en sentido das capitais das pezas, co obxecto de eludir os fogos de enfiada. Ditos repostos son abovedados, levando á dereita galerías de servizo e á esquerda outras máis estreitas de saneamento e ventilación. Desde estes corredores e repostos chégase ás explanadas das pezas a través de vans practicados nos seus muros da fronte. Desde os ensanchamentos que o corredor xeral de municionamento presenta diante de cada reposto, a modo de vestíbulos, pásase directamente ao reposto da esquerda e conseguintemente ao adarve de combate correspondente (explanada); ao do centro por escaleiras que conducen, respectivamente á galería de servizo e reposto propiamente dito; e ao da dereita por medios análogos. Está a batería construída sobre a rocha granítica, abundante na zona, aproveita esta obra as innovacións empregadas na construción, e procedemento do aglomerado con bloque de granito de máxima dureza extraído das mesmas escavacións e formigón de cemento Portlan, como argamasa adherente sobre moldes ou cimbras estancas, cuxo elemento de construción dera resultados satisfactorios. O emprego de formigón armado foi en pisos e cubertas, coa eliminación da cantería en bóvedas, reducíndoa ao indispensable, barqueado de vans e faixas, para cuxa construción se empregou a cachotería careada e concertada con encintado de cemento. A batería foi proxectada e contruída coas mesmas teorías que o resto de baterías do conxunto. Esta batería de Segaño, sen unha maxistral determinada, consta de tres pozos nunha soa orde de fogo de artillería, un cuartelillo cunha superficie de 180 metros cadrados nunha soa planta e construción ordinaria con cuberta de formigón armado, a cuberto dos fogos directos do inimigo. Os detalles, son os pequenos adornos e remates, como: cornixas nos cuartelillos, esquinas achafranadas, zócalos e cenefas nas súas pareces, cordón de cantería no remate dos pozos de pedra. Non amosa patoloxías significativas. Hoxe en día, a construción carece da súa función militar, tanto táctica como loxística, que no seu día tivo, pero reflicte este tipo de elementos de forza.

DILIXENCIA: Para facer constar que o presente documento refundido do PXOM do Concello de Ares recolle o cumprimento das condicións e correccións conforme á Orde do 5 de febreiro de 2020, de aprobación definitiva parcial do Plan Xeral de Ordenación do Concello de Ares publicada no DOG nº 31, de data 14 de febreiro de 2020 e do informe de data 14 de agosto de 2020

En Ares, a 9 de setembro de 2020

CONCELLO ARES A CORUÑA SECRETARIA

PLAN XERAL DE ORDENACION MUNICIPAL DE ARES

CATALOGO DE PATRIMONIO HISTORICO - ARTISTICO E ETNOGRAFICO

CÓDIGO: **CE16**

Folla 1 de 3

IDENTIFICACIÓN:

NOME:
Batería de obuses de Salgueiras

TITULARIDADE: Privada

TIPOLOXÍA: Arquitectura militar

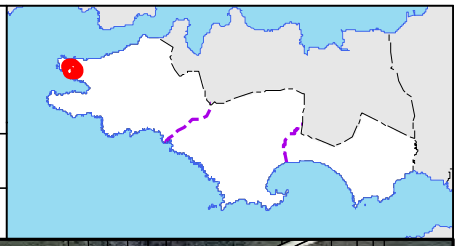

LOCALIZACIÓN:

PARROQUIA: CERVÁS

LUGAR: SEGAÑO

COORDENADAS UTM (ETRS 89 FUSO 29):

X: 555.944 | Y: 4.811.191

CLASE DE SOLO:
Solo Rústico PC - Espazo Natural Protexido

CATEGORÍA SOLO
S.R.P.C./E.N./Patrimonio

ORDENANZA:
S.R.P.C./E.N./Patrimonio

ENDEREZO:
- - -

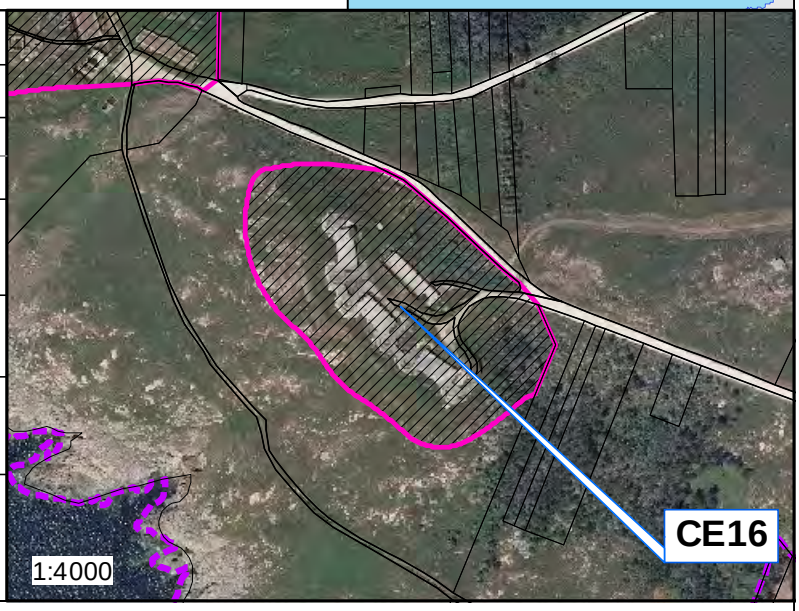

DESCRICIÓN: B.I.C.

Ben obxecto de protección por aplicación do artigo 88.1.a) da LPCG e do Decreto do 22/04/1949 (BOE núm. 125 do 05/05/1949) sobre protección dos castelos españois. Aos efectos do establecido no artigo 93 da LPCG este elemento tamén ten a consideración de ben arqueolóxico. Ver descrición na folla 3 de 3 do ben.

Calquera actuación que se leve a cabo nos elementos incluídos no Catálogo (independentemente do seu grao de protección), localizados en terreos de dominio público marítimo terrestre ou na súa zona de protección, quedará suxeita ao establecido nos artigos 24, 25 ou na Disposición Transitoria Cuarta da Lei 22/1988 de Costas.

DILIXENCIA: Para facer constar que o presente documento refundido do PXOM do Concello de Ares recolle o cumprimento das condicións e correccións conforme á Orde do 5 de febreiro de 2020, de aprobación definitiva parcial do Plan Xeral de Ordenación do Concello de Ares publicada no DOG nº 31, de data 14 de febreiro de 2020 e do informe de data 14 de agosto de 2020

En Ares, a 9 de setembro de 2020

PLAN XERAL DE ORDENACION MUNICIPAL DE ARES

CATALOGO DE PATRIMONIO HISTORICO - ARTISTICO E ETNOGRAFICO	CÓDIGO: **CE16** Folla 2 de 3

PLANO Esc. 1/1.000 Nº : - - -

PLANO Esc. 1/2.000 Nº : - - -

PLANO Esc. 1/5.000 Nº : **2.1 Hoja 1 de 5**

PATRIMONIO

- Fonte
- Lavadoiro
- Ben a protexer
- Contorno de protección

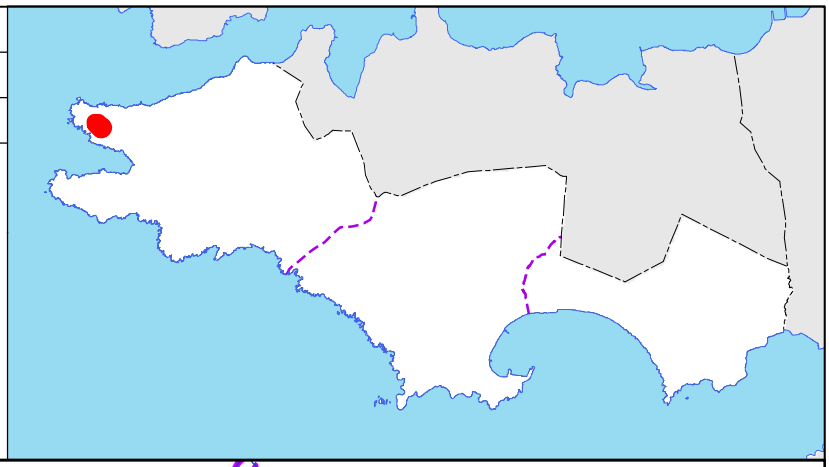

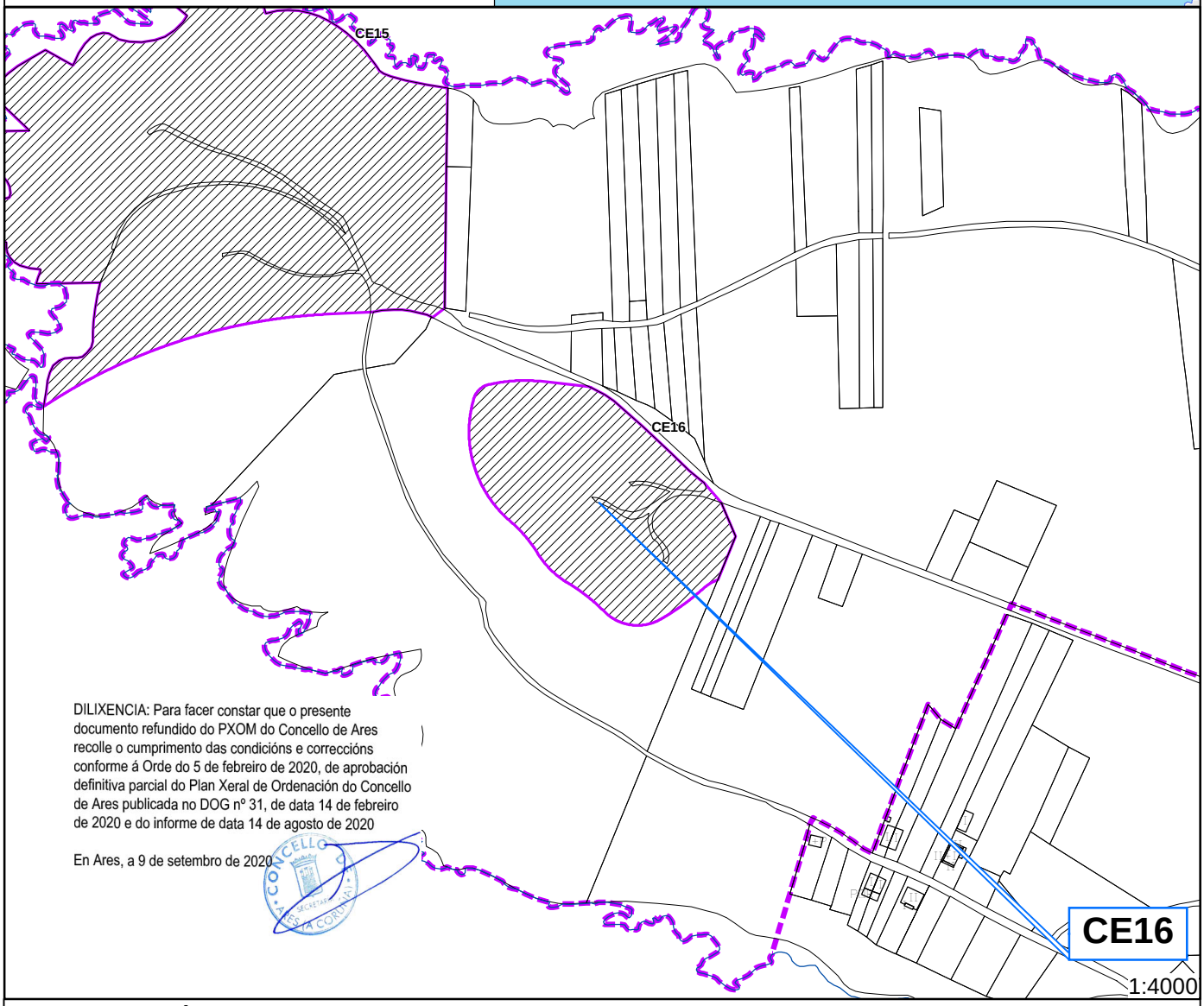

DILIXENCIA: Para facer constar que o presente documento refundido do PXOM do Concello de Ares recolle o cumprimento das condicións e correccións conforme á Orde do 5 de febreiro de 2020, de aprobación definitiva parcial do Plan Xeral de Ordenación do Concello de Ares publicada no DOG nº 31, de data 14 de febreiro de 2020 e do informe de data 14 de agosto de 2020

En Ares, a 9 de setembro de 2020

CONSERVACIÓN:

GRAO DE CONSERVACIÓN: Malo

DETERMINACIÓNS:

NIVEL DE PROTECCIÓN: Grado I

DETERMINACIÓNS: para conservación, rehabilitación, mellora ou recuperación

Conservación, Consolidación e Restauración

DESCRICIÓN:

Por Real Orde de 6 de maio de 1904 apróbase o anteproxecto de baterías de Salgueira e Sudova par 4 canóns de aceiro de 15 cm. tiro rápido cada unha, ampliables a 6 canóns (aprobouse a ampliación dous meses despois), formado polo enxeñeiro militar Antonio Vidal y Rúa, comezando os traballos das dúas baterías no mes de maio de 1904. As obras das dúas baterías foron rematadas no ano 1905. Desde o punto de vista funcional, trátase de dúas baterías proxectadas para asentar canóns de tiro rápido de 15 cm. de calibre. Estas baterías son denominadas polo seu autor, o coronel de enxeñeiros Antonio Vidal y Rúa, como “baterías económicas”. O tenente coronel Vidal, proxectou un modelo novo, baseándose nos novos adiantos da artillería: enterra a batería no terreo, onde o parapeto a barbeta é un muro de granito e formigón, que serve de forro interior, sendo o verdadeiro parapeto a terra acaroada por fora de dito muro; este parapeto é baixo e rodea á peza nuns tres cuartos de circunferencia, pois este tipo de pezas veñen provistas de escudo, que protexe ao persoal e á peza contra cascotes e disparos provintes das cofas dos barcos, cada dúas pezas, e á mesma altura do parapeto, colocou locais blindados dunha sola planta, útiles como reposto e municionamento, comprendendo cada un: local para a completa dotación de proxectís baleiros, vainas, pólvora de proxección e confección de cartuchos; local para pólvora explosiva e carga de proxectís; local de colocación de espoletas e distribución de municións. Todos protexidos con bóvedas de fábrica de cemento con espesores de dous metros na clave e blindaxes de vigas de aceiro dobre T de 30 cm. de altura e formigón de cemento con espesor de 1,30 m. Estas dúas baterías foron construídas sobre a rocha granítica, abundante na zona. Aproveita esta obra as innovacións empregadas na construción, o procedemento do aglomerado con bloque de granito de máxima dureza extraído das mesmas escavacións da batería e formigón de cemento Portland, comoargamasa adherente sobre moldes ou cimbras estancas. O emprego do formigón armado foi en pisos e cubertas, coa eliminación da cantería en bóvedas, reducíndoa ao indispensable, barqueado de vans e faixas, para cuxa construción se empregou a cachotería careada e concertada con encintado de cemento. As dúas baterías foron proxectadas e construídas coas mesmas teorías, con lixeiras diferenzas debidas á topografía do seu asentamento. Os detalles son os pequenos adornos ou remates, como: cornixas nos cuartelillos, esquinas achafranadas, doelas almofadadas, zócalos e cenefas nas súas paredes. Non amosan patoloxías significativas. Hoxe en día, a construción carece da súa función militar, tanto táctica como loxística, pero reflicte este tipo de elementos de forza.

DILIXENCIA: Para facer constar que o presente documento refundido do PXOM do Concello de Ares recolle o cumprimento das condicións e correccións conforme á Orde do 5 de febreiro de 2020, de aprobación definitiva parcial do Plan Xeral de Ordenación do Concello de Ares publicada no DOG nº 31, de data 14 de febreiro de 2020 e do informe de data 14 de agosto de 2020

En Ares, a 9 de setembro de 2020

PLAN XERAL DE ORDENACION MUNICIPAL DE ARES

CATALOGO DE PATRIMONIO HISTORICO - ARTISTICO E ETNOGRAFICO

CÓDIGO: **CE17**

IDENTIFICACIÓN:

NOME:
Batería de obuses de Sudova

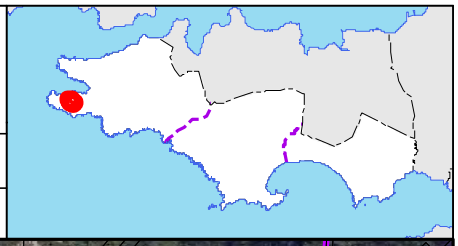

TITULARIDADE: Privada

TIPOLOXÍA: Arquitectura militar

LOCALIZACIÓN:

PARROQUIA: CERVÁS

LUGAR: SUDOBA

COORDENADAS UTM (ETRS 89 FUSO 29):

X: 555.952 | Y: 4.810.343

CLASE DE SOLO:
Solo Rústico PC - Espazo Natural Protexido

CATEGORÍA SOLO
S.R.P.P./S.R.P.C./Patrimonio

ORDENANZA:
S.R.P.P./S.R.P.C./Patrimonio

ENDEREZO:
- - -

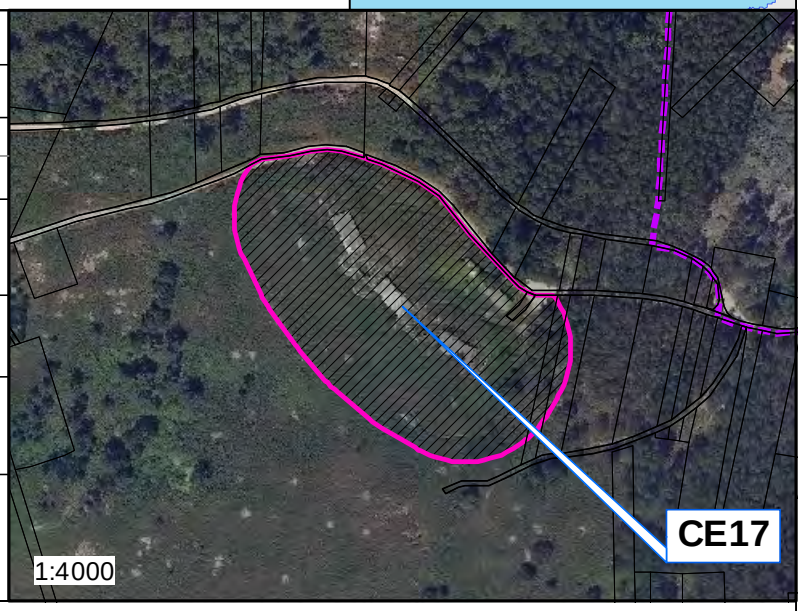

DESCRICIÓN: B.I.C.

Ben obxecto de protección por aplicación do artigo 88.1.a) da LPCG e do Decreto do 22/04/1949 (BOE núm. 125 do 05/05/1949) sobre protección dos castelos españois. Aos efectos do establecido no artigo 93 da LPCG este elemento tamén ten a consideración de ben arqueolóxico. Ver descrición na folla 3 de 3 do ben.

Calquera actuación que se leve a cabo nos elementos incluídos no Catálogo (independentemente do seu grao de protección), localizados en terreos de dominio público marítimo terrestre ou na súa zona de protección, quedará suxeita ao establecido nos artigos 24, 25 ou na Disposición Transitoria Cuarta da Lei 22/1988 de Costas.

DILIXENCIA: Para facer constar que o presente documento refundido do PXOM do Concello de Ares recolle o cumprimento das condicións e correccións conforme á Orde do 5 de febreiro de 2020, de aprobación definitiva parcial do Plan Xeral de Ordenación do Concello de Ares publicada no DOG nº 31, de data 14 de febreiro de 2020 e do informe de data 14 de agosto de 2020

En Ares, a 9 de setembro de 2020

PLAN XERAL DE ORDENACION MUNICIPAL DE ARES

CATALOGO DE PATRIMONIO HISTORICO - ARTISTICO E ETNOGRAFICO

CÓDIGO: **CE17**

Folla 2 de 3

PLANO Esc. 1/1.000 Nº : - - -

PLANO Esc. 1/2.000 Nº : - - -

PLANO Esc. 1/5.000 Nº : **2.1 Hoja 1 de 5**

PATRIMONIO

- Fonte
- Lavadoiro
- Ben a protexer
- Contorno de protección

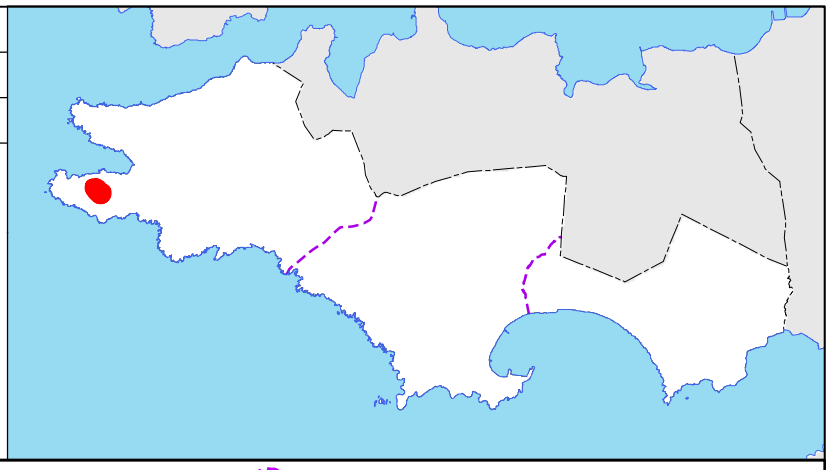

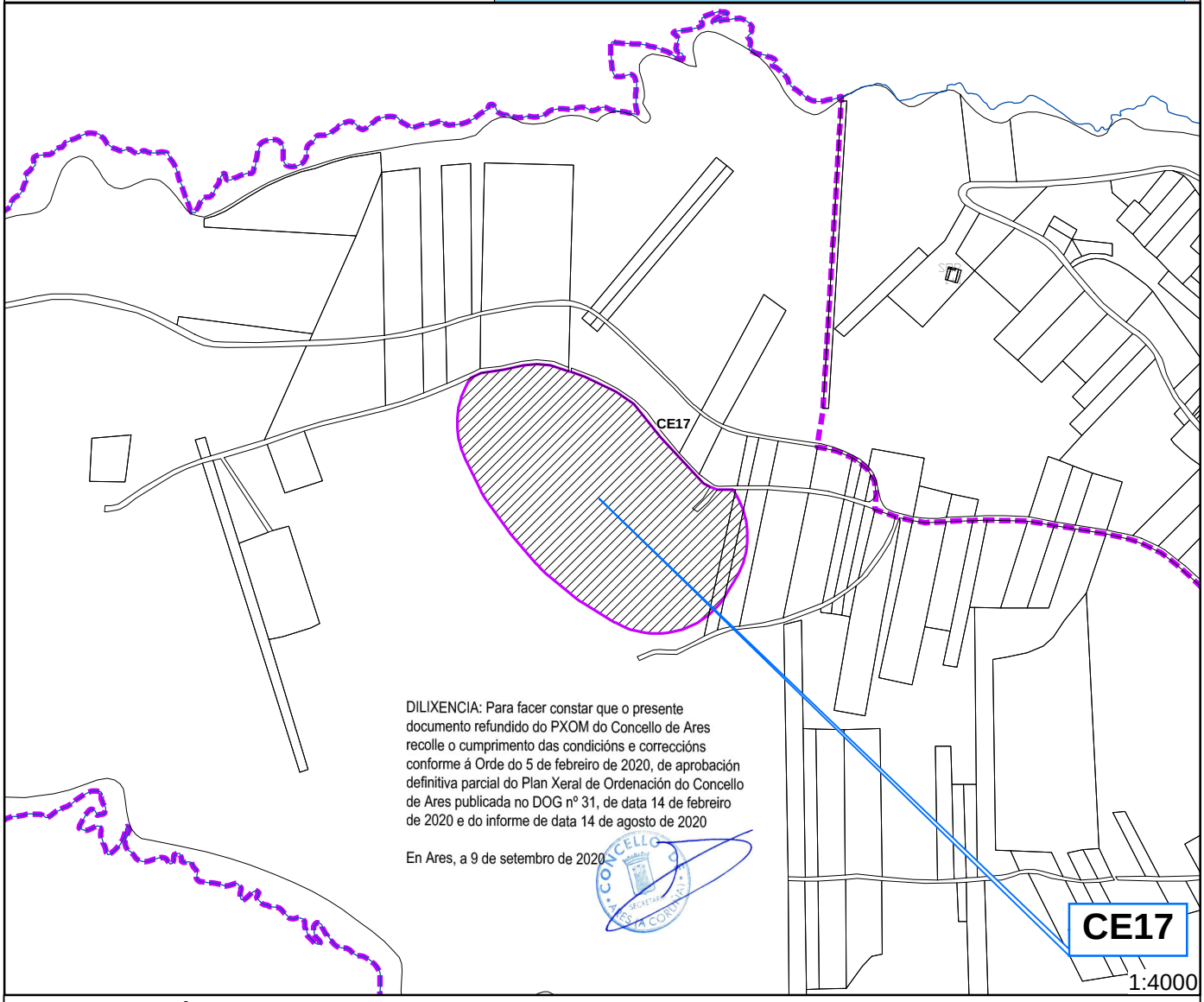

DILIXENCIA: Para facer constar que o presente documento refundido do PXOM do Concello de Ares recolle o cumprimento das condicións e correccións conforme á Orde do 5 de febreiro de 2020, de aprobación definitiva parcial do Plan Xeral de Ordenación do Concello de Ares publicada no DOG nº 31, de data 14 de febreiro de 2020 e do informe de data 14 de agosto de 2020

En Ares, a 9 de setembro de 2020

CONSERVACIÓN:

GRAO DE CONSERVACIÓN: Malo

DETERMINACIÓNS:

NIVEL DE PROTECCIÓN: GRADO I

DETERMINACIÓNS: para conservación, rehabilitación, mellora ou recuperación

Conservación, Consolidación e Restauración

DESCRICIÓN:

Por Real Orde de 6 de maio de 1904 apróbase o anteproxecto de baterías de Salgueira e Sudova par 4 canóns de aceiro de 15 cm. tiro rápido cada unha, ampliables a 6 canóns (aprobouse a ampliación dous meses despois), formado polo enxeñeiro militar Antonio Vidal y Rúa, comezando os traballos das dúas baterías no mes de maio de 1904. As obras das dúas baterías foron rematadas no ano 1905. Desde o punto de vista funcional, trátase de dúas baterías proxectadas para asentar canóns de tiro rápido de 15 cm. de calibre. Estas baterías son denominadas polo seu autor, o coronel de enxeñeiros Antonio Vidal y Rúa, como "baterías económicas". O tenente coronel Vidal, proxectou un modelo novo, baseándose nos novos adiantos da artillería: enterra a batería no terreo, onde o parapeto a barbeta é un muro de granito e formigón, que serve de forro interior, sendo o verdadeiro parapeto a terra acaroada por fora de dito muro; este parapeto é baixo e rodea á peza nuns tres cuartos de circunferencia, pois este tipo de pezas veñen provistas de escudo, que protexe ao persoal e á peza contra cascotes e disparos provintes das cofas dos barcos, cada dúas pezas, e á mesma altura do parapeto, colocou locais blindados dunha sola planta, útiles como reposto e municionamento, comprendendo cada un: local para a completa dotación de proxectís baleiros, vainas, pólvora de proxección e confección de cartuchos; local para pólvora explosiva e carga de proxectís; local de colocación de espoletas e distribución de municións. Todos protexidos con bóvedas de fábrica de cemento con espesores de dous metros na clave e blindaxes de vigas de aceiro dobre T de 30 cm. de altura e formigón de cemento con espesor de 1,30 m. Estas dúas baterías foron construídas sobre a rocha granítica, abundante na zona. Aproveita esta obra as innovacións empregadas na construción, o procedemento do aglomerado con bloque de granito de máxima dureza extraído das mesmas escavacións da batería e formigón de cemento Portland, como argamasa adherente sobre moldes ou cimbras estancas. O emprego do formigón armado foi en pisos e cubertas, coa eliminación da cantería en bóvedas, reducíndoa ao indispensable, barqueado de vans e faixas, para cuxa construción se empregou a cachotería careada e concertada con encintado de cemento. As dúas baterías foron proxectadas e construídas coas mesmas teorías, con lixeiras diferenzas debidas á topografía do seu asentamento. Os detalles son os pequenos adornos ou remates, como: cornixas nos cuartelillos, esquinas achafranadas, doelas almofadadas, zócalos e cenefas nas súas paredes. Non amosan patoloxías significativas. Hoxe en día, a construción carece da súa función militar, tanto táctica como loxística, pero reflicte este tipo de elementos de forza.

DILIXENCIA: Para facer constar que o presente documento refundido do PXOM do Concello de Ares recolle o cumprimento das condicións e correccións conforme á Orde do 5 de febreiro de 2020, de aprobación definitiva parcial do Plan Xeral de Ordenación do Concello de Ares publicada no DOG nº 31, de data 14 de febreiro de 2020 e do informe de data 14 de agosto de 2020

En Ares, a 9 de setembro de 2020

CONCELLO DE ARES

PLAN XERAL DE ORDENACION MUNICIPAL DE ARES

CATALOGO DE PATRIMONIO HISTORICO - ARTISTICO E ETNOGRAFICO

CÓDIGO: **CE18**

Folla 1 de 2

IDENTIFICACIÓN:

NOME:
Bateria de San Martiño

TITULARIDADE: Privada

TIPOLOXÍA: Arquitectura militar

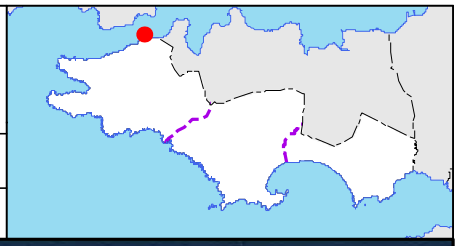

LOCALIZACIÓN:

PARROQUIA: CERVÁS

LUGAR: MONTEFARO

COORDENADAS UTM (ETRS 89 FUSO 29):

X: 55.7886 | Y: 4.812.111

CLASE DE SOLO:
Solo Rústico PC - Espazo Natural Protexido

CATEGORÍA SOLO
S.R.P.P./S.R.P.C./Patrimonio

ORDENANZA:
S.R.P.P./S.R.P.C./Patrimonio

ENDEREZO:
- - -

DESCRICIÓN: B.I.C.

Ben obxecto de protección por aplicación do artigo 88.1.a) da LPCG e do Decreto do 22/04/1949 (BOE núm. 125 do 05/05/1949) sobre protección dos castelos españois. Aos efectos do establecido no artigo 93 da LPCG este elemento tamén ten a consideración de ben arqueolóxico. Ver descrición na folla 3 de 3 do ben.

Calquera actuación que se leve a cabo nos elementos incluídos no Catálogo (independentemente do seu grao de protección), localizados en terreos de dominio público marítimo terrestre ou na súa zona de protección, quedará suxeita ao establecido nos artigos 24, 25 ou na Disposición Transitoria Cuarta da Lei 22/1988 de Costas.

DILIXENCIA: Para facer constar que o presente documento refundido do PXOM do Concello de Ares recolle o cumprimento das condicións e correccións conforme á Orde do 5 de febreiro de 2020, de aprobación definitiva parcial do Plan Xeral de Ordenación do Concello de Ares publicada no DOG nº 31, de data 14 de febreiro de 2020 e do informe de data 14 de agosto de 2020

En Ares, a 9 de setembro de 2020

PLAN XERAL DE ORDENACION MUNICIPAL DE ARES

CATALOGO DE PATRIMONIO HISTORICO - ARTISTICO E ETNOGRAFICO	CÓDIGO: **CE18** Folla 2 de 2

PLANO Esc. 1/1.000 Nº : - - -

PLANO Esc. 1/2.000 Nº : - - -

PLANO Esc. 1/5.000 Nº : **2.1 Hoja 1 de 5**

PATRIMONIO

- Fonte
- Lavadoiro
- Ben a protexer
- Contorno de protección

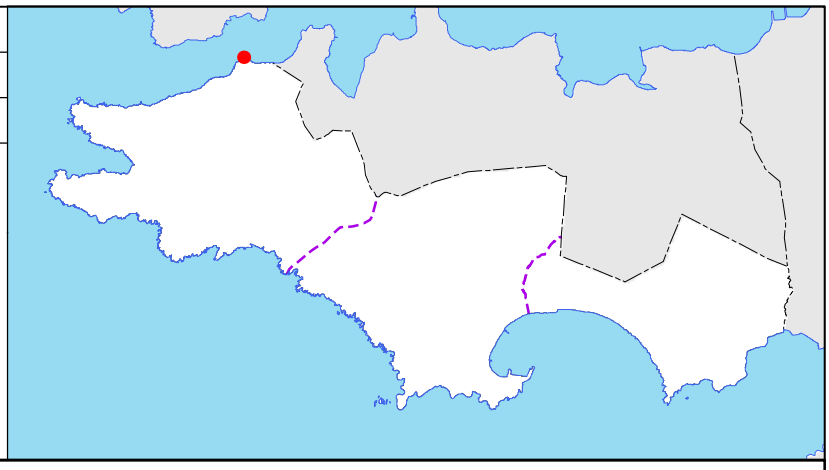

DILIXENCIA: Para facer constar que o presente documento refundido do PXOM do Concello de Ares recolle o cumprimento das condicións e correccións conforme á Orde do 5 de febreiro de 2020, de aprobación definitiva parcial do Plan Xeral de Ordenación do Concello de Ares publicada no DOG nº 31, de data 14 de febreiro de 2020 e do informe de data 14 de agosto de 2020

En Ares, a 9 de setembro de 2020

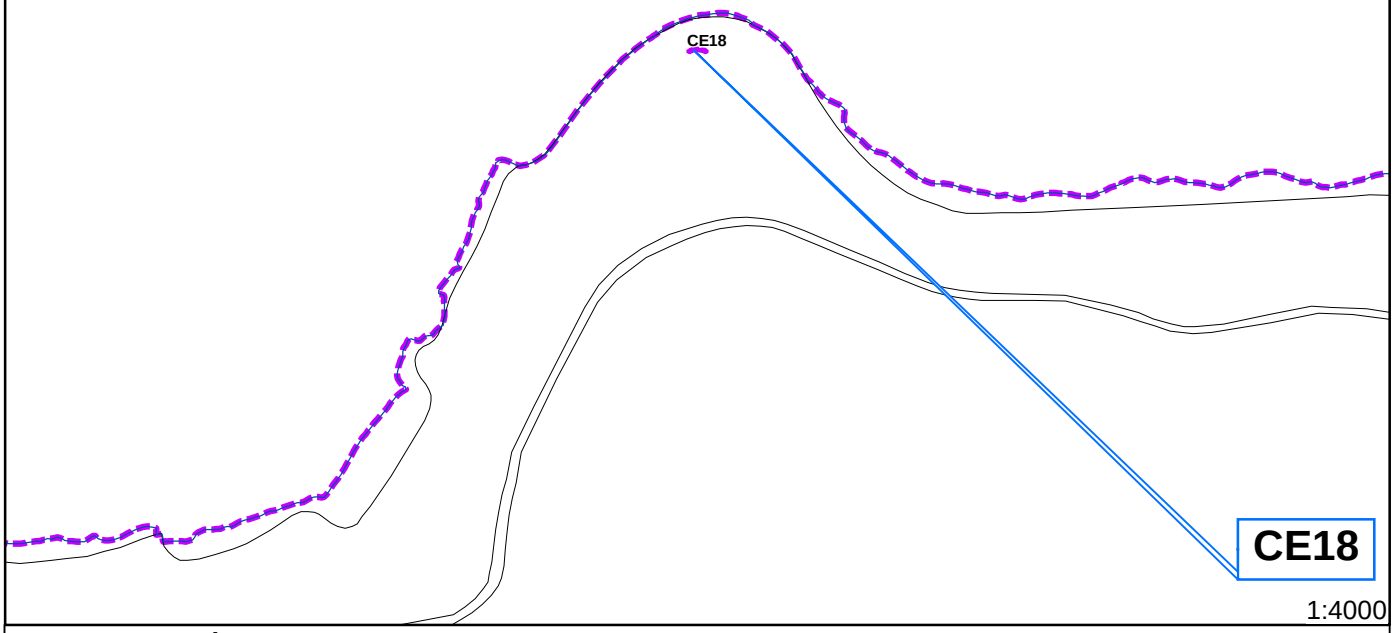

CONSERVACIÓN:

GRAO DE CONSERVACIÓN: Malo

DETERMINACIÓNS:

NIVEL DE PROTECCIÓN: GRADO I

DETERMINACIÓNS: para conservación, rehabilitación, mellora ou recuperación

Conservación, Consolidación e Restauración

PLAN XERAL DE ORDENACION MUNICIPAL DE ARES

CATALOGO DE PATRIMONIO HISTORICO - ARTISTICO E ETNOGRAFICO

CÓDIGO: **CE19**

IDENTIFICACIÓN:

NOME:
Batería de obuses da Bailadora

TITULARIDADE: Privada

TIPOLOXÍA: Arquitectura militar

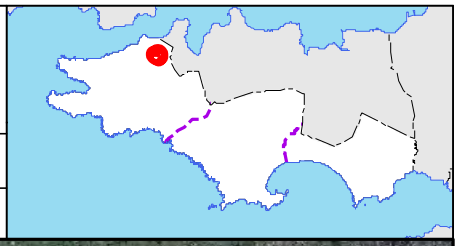

LOCALIZACIÓN:

PARROQUIA: CERVÁS

LUGAR: MONTEFARO

COORDENADAS UTM (ETRS 89 FUSO 29):

X: 55.8239 | Y: 4.811.581

CLASE DE SOLO:
Solo Rústico PC - Espazo Natural Protexido

CATEGORÍA SOLO
S.R.P.C./E.N./Patrimonio

ORDENANZA:
S.R.P.C./E.N./Patrimonio

ENDEREZO:
- - -

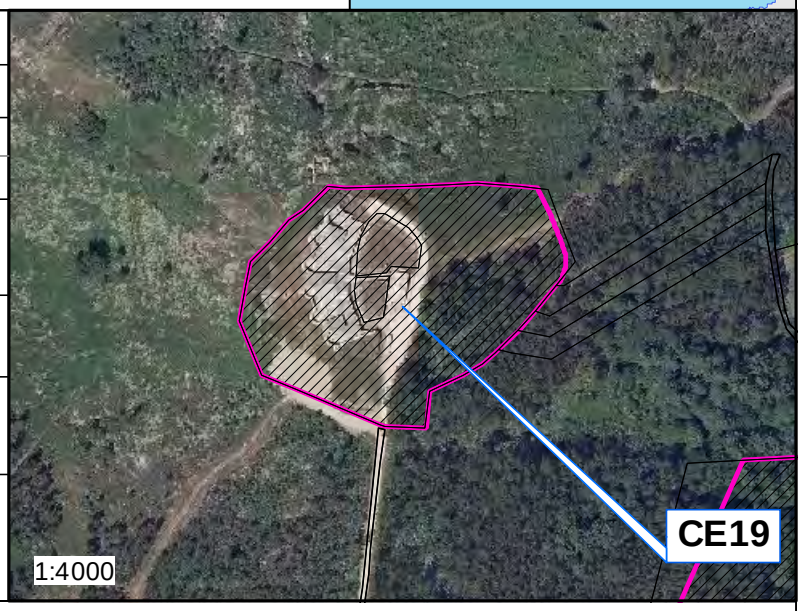

DESCRICIÓN: B.I.C.

Ben obxecto de protección por aplicación do artigo 88.1.a) da LPCG e do Decreto do 22/04/1949 (BOE núm. 125 do 05/05/1949) sobre protección dos castelos españois. Aos efectos do establecido no artigo 93 da LPCG este elemento tamén ten a consideración de ben arqueolóxico. Ver descrición na folla 3 de 3 do ben.

DILIXENCIA: Para facer constar que o presente documento refundido do PXOM do Concello de Ares recolle o cumprimento das condicións e correccións conforme á Orde do 5 de febreiro de 2020, de aprobación definitiva parcial do Plan Xeral de Ordenación do Concello de Ares publicada no DOG nº 31, de data 14 de febreiro de 2020 e do informe de data 14 de agosto de 2020

En Ares, a 9 de setembro de 2020

PLAN XERAL DE ORDENACION MUNICIPAL DE ARES

CATALOGO DE PATRIMONIO HISTORICO - ARTISTICO E ETNOGRAFICO

CÓDIGO: **CE19**

Folla 2 de 3

PLANO Esc. 1/1.000 Nº : - - -

PLANO Esc. 1/2.000 Nº : - - -

PLANO Esc. 1/5.000 Nº : **2.1 Hoja 1 de 5**

PATRIMONIO

- Fonte
- Lavadoiro
- Ben a protexer
- Contorno de protección

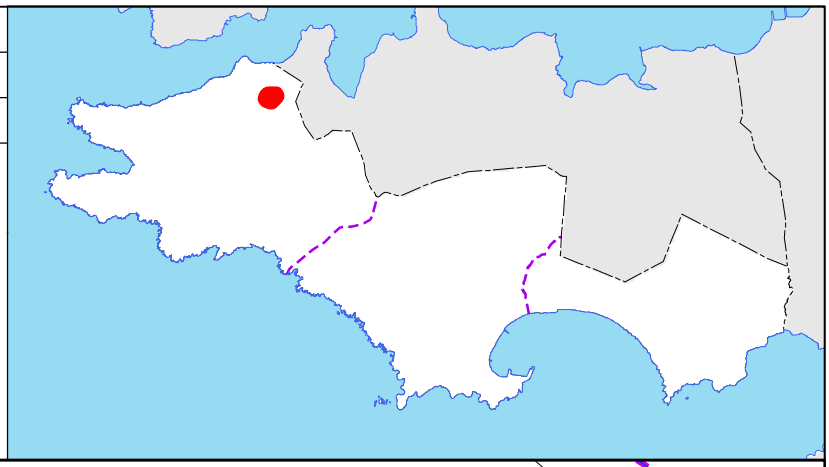

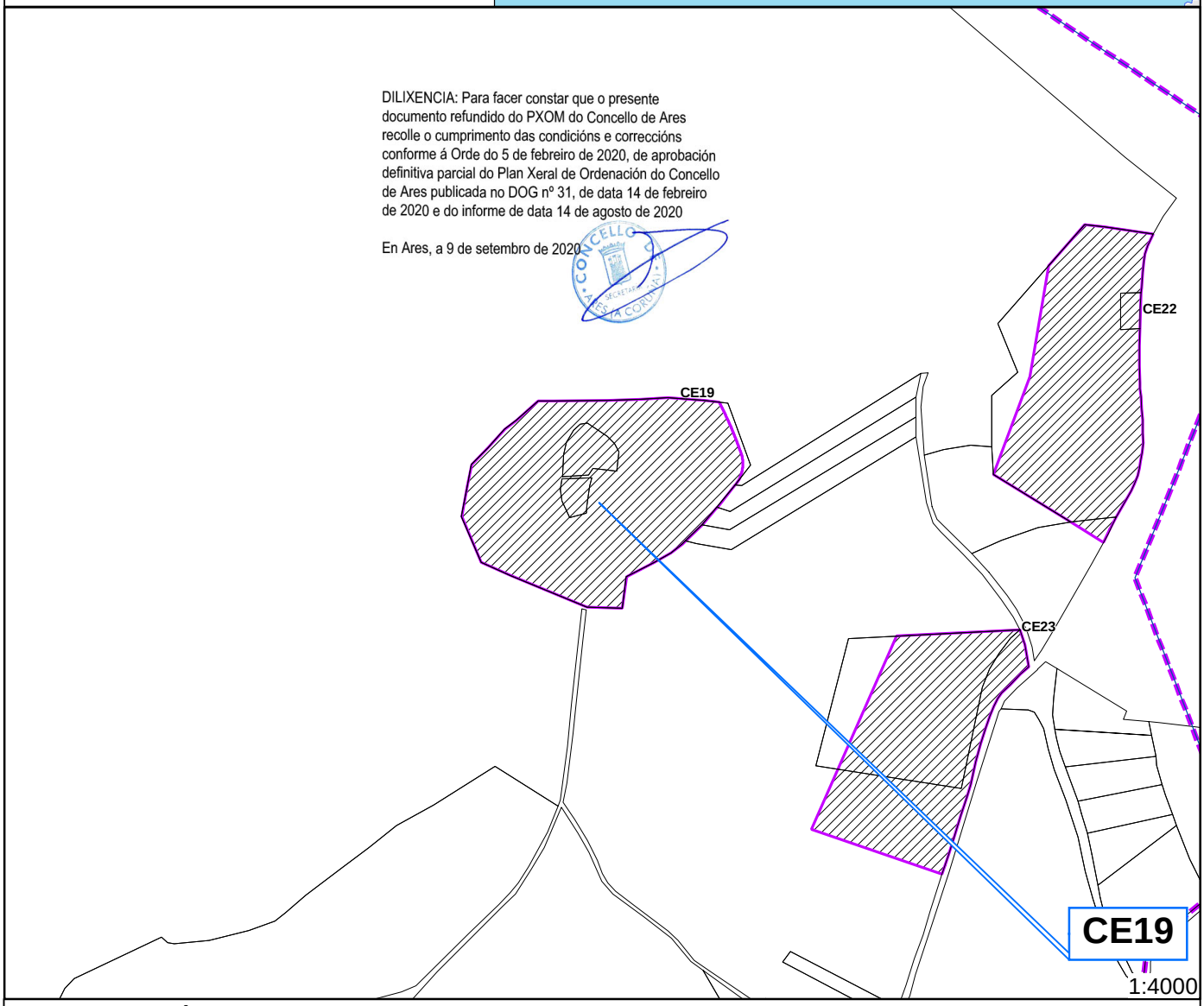

DILIXENCIA: Para facer constar que o presente documento refundido do PXOM do Concello de Ares recolle o cumprimento das condicións e correccións conforme á Orde do 5 de febreiro de 2020, de aprobación definitiva parcial do Plan Xeral de Ordenación do Concello de Ares publicada no DOG nº 31, de data 14 de febreiro de 2020 e do informe de data 14 de agosto de 2020

En Ares, a 9 de setembro de 2020

CONSERVACIÓN:

GRAO DE CONSERVACIÓN: Malo

DETERMINACIÓNS:

NIVEL DE PROTECCIÓN: Grado I

DETERMINACIÓNS: para conservación, rehabilitación, mellora ou recuperación

Conservación, Consolidación e Restauración

DESCRICIÓN:

Por Real Orde de 23 de abril de 1897 apróbase o anteproxecto de obras de defensa marítima de Montefaro e as súas accesorias, redactado polo enxeñeiro do exército comandante Antonio Vidal y Rúa. Este anteproxecto estaba dotado con 1.338.000 pesetas e dividía as obras en tres grupos, dos cales se formarían proxectos por separado. O primeiro grupo comprendía as obras de : batería Penabailadora (K´) para seis obuses de ferro sunchados de 24 cm., a cargar pola culata, estrada no seu primeiro tramo e primeiro ramal do segundo tramo, almacén de pólvora nº1 (Bordocedo) para 100 toneladas. O segundo grupo de obras: batería de Fonteseca (K), construída para 6 obuses de ferro sunchados de 30,5 cm. a cargar pola culata (modificada posteriormente para igualar o número e modelo de 24 cm.); batería de Faro (K´´) para seis obuses de ferro sunchados de 24 cm. a cargar pola culata, estrada nos seus ramais segundo e terceiro do segundo tramo, almacén de pólvora nº2 (do Pegal), para 150 toneladas e corpo de garda. O terceiro grupo de obras; batería do Segaño para tres canóns de 24 cm. (modificado posteriormente por dous canóns de 26 cm.); terceiro tramo de estrada, desde o cruceiro do convento no primeiro tramo, ata a batería do Segaño, caseta de Chanteiro para servizo e vixilancia das obras, proxecto de cuartel defensivo de Montefaro, axustado ás obras xa rematadas. As obras comezaron a bo ritmo cun emprego de cerca de mil traballadores no cuarto trimestre de 1898, chegando a 1900 coas obras das tres baterías rematadas. Desde o punto de vista funcional, trátase de baterías proxectadas para asentar obuses de ferro sunchados "Ordóñez". Estas construcións son denominadas polo seu autor, o tenente coronel de enxeñeiros Antonio Vidal y Rúa como "baterías económicas". O tenente coronel Vidal, proxectou un modelo novo, baseándose nos novos adiantos da artillería: enterra a batería no terreo, onde o parapeto a barbeta é un muro de granito e formigón, que serve de forro interior, sendo o verdadeiro parapeto a terra acaroada por fora de dito muro. Para defender as pezas de impactos laterais colocou travesos blindados ocos unidos ao muro do parapeto, útiles para municionamento e postos, xuntamente cos almacéns situados baixo a explanada das pezas para o mesmo fin. Estes locais atópanse organizados en apartados especiais para cada dúas pezas, comprendendo cada un: local para a completa dotación de proxectís baleiros. Local para pólvora de proxección e confección de cartuchos, con capacidade para 6 a 8 toneladas de pólvora. Local para pólvora explosiva e carga de proxectís con capacidade para 6 a 8 toneladas de pólvora. Local de colocación de espoletas e distribución de municións. Todos protexidos con bóvedas de fábrica de cemento con espesores de dous metros na clave e blindaxes de vigas de aceiro dobre T de 30 cm. de altura e formigón de cemento con espesor de 1,30 m. Estas dúas baterías foron construídas sobre a rocha granítica, abundante na zona. Aproveita esta obra as innovacións empregadas na construción, o procedemento do aglomerado con bloque de granito de máxima dureza extraído das mesmas escavacións da batería e formigón de cemento Portland, como argamasa adherente sobre moldes ou cimbras estancas. O emprego do formigón armado foi en pisos e cubertas, coa eliminación da cantería en bóvedas, reducíndoa ao indispensable, barqueado de vans e faixas, para cuxa construción se empregou a cachotería careada e concertada con encintado de cemento. Estas tres baterías foron construídas sobre a rocha granítica abundante na zona, empregando na construción o procedemento do aglomerado con bloque de granito de máxima dureza extraído das mesmas escavacións da batería e formigón de cemento Portland, como argamasa adherente sobre moldes ou cimbras estancas. O emprego do formigón armado foi en pisos e cubertas, coa eliminación da cantería en bóvedas, reducíndoa ao indispensable, barqueado de vans e faixas, para cuxa construción se empregou a cachotería careada e concertada con encintado de cemento. As tres baterías foron proxectadas e construídas coas mesmas teorías, con lixeiras diferenzas debidas á topografía do seu asentamento e diferente calibre. Os detalles son os pequenos adornos ou remates, como: cornixas nos cuartelillos, esquinas achafranadas, doelas almofadadas, zócalos e cenefas nas súas paredes. Non amosan patoloxías significativas. Hoxe en día, a construción carece da súa función militar, tanto táctica como loxística, pero reflicte este tipo de elementos de forza.

DILIXENCIA: Para facer constar que o presente documento refundido do PXOM do Concello de Ares recolle o cumprimento das condicións e correccións conforme á Orde do 5 de febreiro de 2020, de aprobación definitiva parcial do Plan Xeral de Ordenación do Concello de Ares publicada no DOG nº 31, de data 14 de febreiro de 2020 e do informe de data 14 de agosto de 2020

En Ares, a 9 de setembro de 2020

CONCELLO DE ARES · SECRETARÍA · A CORUÑA

PLAN XERAL DE ORDENACION MUNICIPAL DE ARES

CATALOGO DE PATRIMONIO HISTORICO - ARTISTICO E ETNOGRAFICO

CÓDIGO: **CE20**

IDENTIFICACIÓN:

NOME:
Batería de obuses de Fonteseca

TITULARIDADE: Privada

TIPOLOXÍA: Arquitectura militar

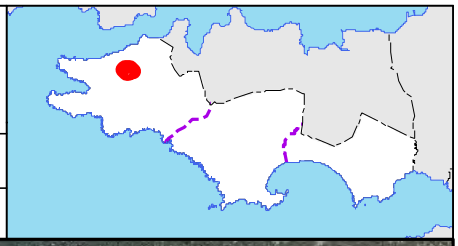

LOCALIZACIÓN:

PARROQUIA: CERVÁS

LUGAR: MONTEFARO

COORDENADAS UTM (ETRS 89 FUSO 29):

X: 557.470 | Y: 4.811.184

CLASE DE SOLO:
Solo Rústico PC - Espazo Natural Protexido

CATEGORÍA SOLO
S.R.P.C./E.N./Patrimonio

ORDENANZA:
S.R.P.C./E.N./Patrimonio

ENDEREZO:
- - -

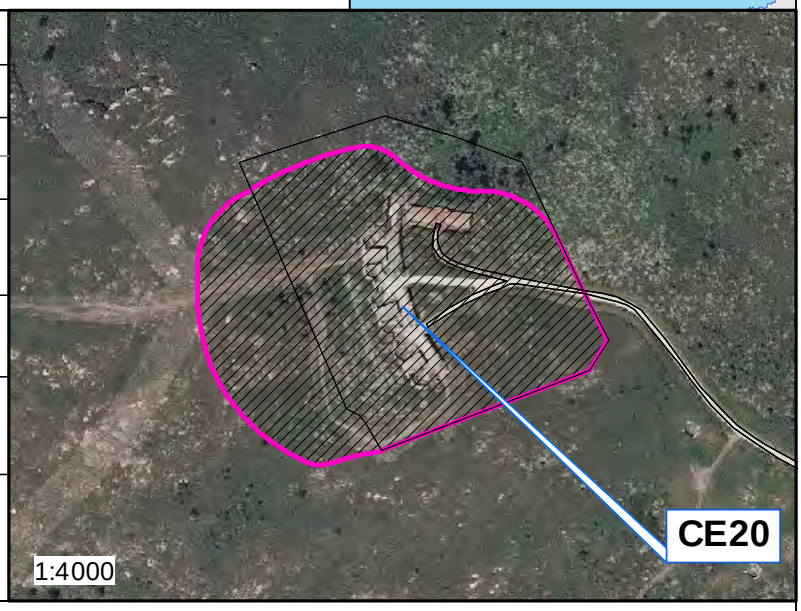

DESCRICIÓN: B.I.C.

Ben obxecto de protección por aplicación do artigo 88.1.a) da LPCG e do Decreto do 22/04/1949 (BOE núm. 125 do 05/05/1949) sobre protección dos castelos españois. Aos efectos do establecido no artigo 93 da LPCG este elemento tamén ten a consideración de ben arqueolóxico. Ver descrición na folla 3 de 3 do ben.

DILIXENCIA: Para facer constar que o presente documento refundido do PXOM do Concello de Ares recolle o cumprimento das condicións e correccións conforme á Orde do 5 de febreiro de 2020, de aprobación definitiva parcial do Plan Xeral de Ordenación do Concello de Ares publicada no DOG nº 31, de data 14 de febreiro de 2020 e do informe de data 14 de agosto de 2020

En Ares, a 9 de setembro de 2020



PLAN XERAL DE ORDENACION MUNICIPAL DE ARES

CATALOGO DE PATRIMONIO HISTORICO - ARTISTICO E ETNOGRAFICO	CÓDIGO: **CE20** Folla 2 de 3

PLANO Esc. 1/1.000 Nº : - - -

PLANO Esc. 1/2.000 Nº : - - -

PLANO Esc. 1/5.000 Nº : **2.1 Hoja 1 de 5**

PATRIMONIO

- Fonte
- Lavadoiro
- Ben a protexer
- Contorno de protección

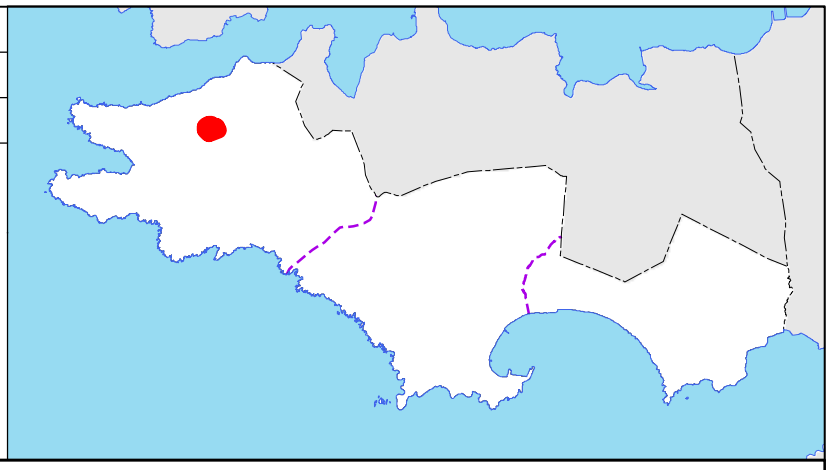

DILIXENCIA: Para facer constar que o presente documento refundido do PXOM do Concello de Ares recolle o cumprimento das condicións e correccións conforme á Orde do 5 de febreiro de 2020, de aprobación definitiva parcial do Plan Xeral de Ordenación do Concello de Ares publicada no DOG nº 31, de data 14 de febreiro de 2020 e do informe de data 14 de agosto de 2020

En Ares, a 9 de setembro de 2020

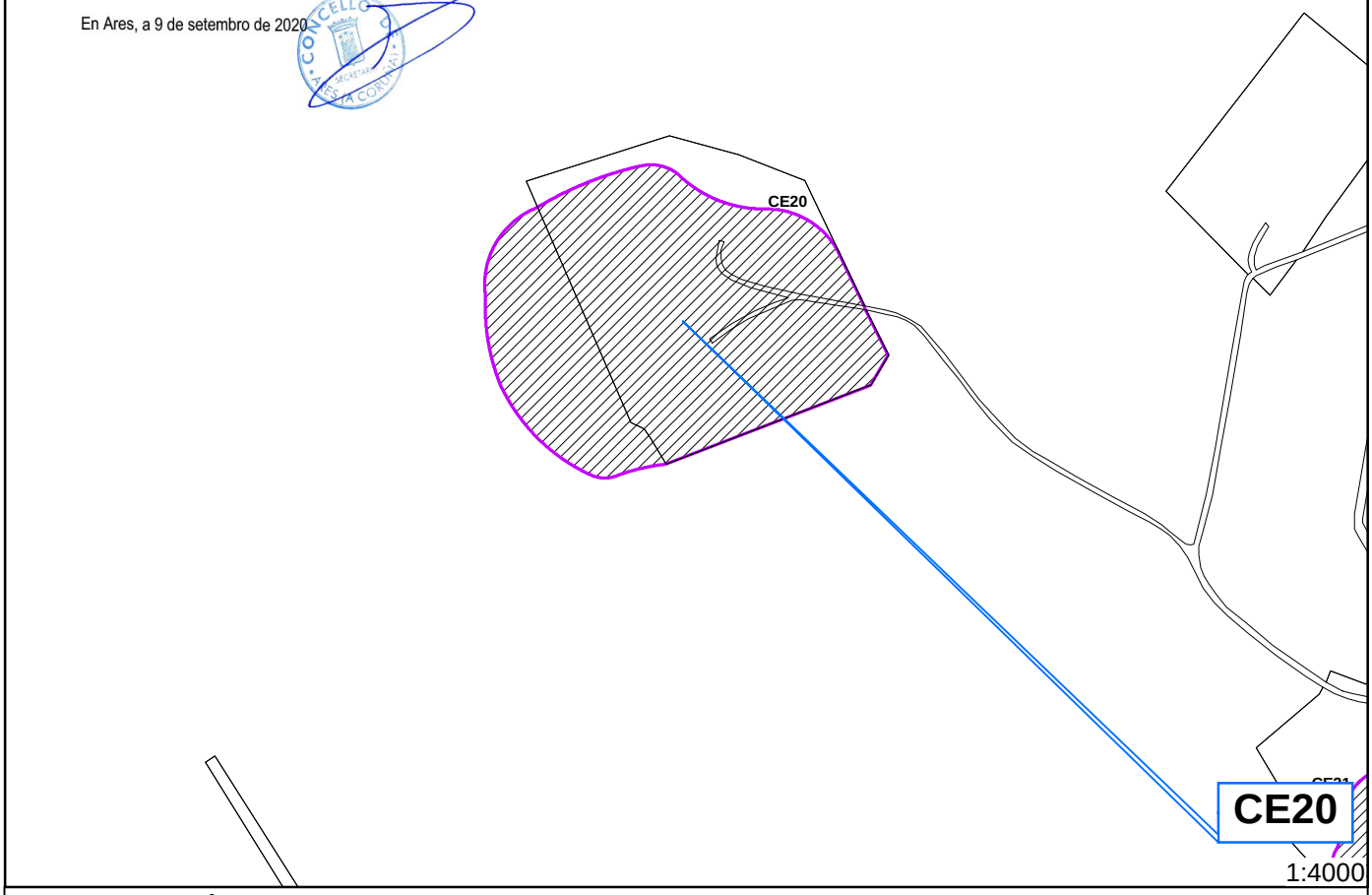

CONSERVACIÓN:

GRAO DE CONSERVACIÓN: Malo

DETERMINACIÓNS:

NIVEL DE PROTECCIÓN: Grado I

DETERMINACIÓNS: para conservación, rehabilitación, mellora ou recuperación

Conservación, Consolidación e Restauración

DESCRICIÓN:

Por Real Orde de 23 de abril de 1897 apróbase o anteproxecto de obras de defensa marítima de Montefaro e as súas accesorias, redactado polo enxeñeiro do exército comandante Antonio Vidal y Rúa. Este anteproxecto estaba dotado con 1.338.000 pesetas e dividía as obras en tres grupos, dos cales se formarían proxectos por separado. O primeiro grupo comprendía as obras de : batería Penabailadora (K´) para seis obuses de ferro sunchados de 24 cm., a cargar pola culata, estrada no seu primeiro tramo e primeiro ramal do segundo tramo, almacén de pólvora nº1 (Bordocedo) para 100 toneladas. O segundo grupo de obras: batería de Fonteseca (K), construída para 6 obuses de ferro sunchados de 30,5 cm. a cargar pola culata (modificada posteriormente para igualar o número e modelo de 24 cm.); batería de Faro (K´´) para seis obuses de ferro sunchados de 24 cm. a cargar pola culata, estrada nos seus ramais segundo e terceiro do segundo tramo, almacén de pólvora nº2 (do Pegal), para 150 toneladas e corpo de garda. O terceiro grupo de obras; batería do Segaño para tres canóns de 24 cm. (modificado posteriormente por dous canóns de 26 cm.); terceiro tramo de estrada, desde o cruceiro do convento no primeiro tramo, ata a batería do Segaño, caseta de Chanteiro para servizo e vixilancia das obras, proxecto de cuartel defensivo de Montefaro, axustado ás obras xa rematadas. As obras comezaron a bo ritmo cun emprego de cerca de mil traballadores no cuarto trimestre de 1898, chegando a 1900 coas obras das tres baterías rematadas. Desde o punto de vista funcional, trátase de baterías proxectadas para asentar obuses de ferro sunchados "Ordóñez". Estas construcións son denominadas polo seu autor, o tenente coronel de enxeñeiros Antonio Vidal y Rúa como "baterías económicas". O tenente coronel Vidal, proxectou un modelo novo, baseándose nos novos adiantos da artillería: enterra a batería no terreo, onde o parapeto a barbeta é un muro de granito e formigón, que serve de forro interior, sendo o verdadeiro parapeto a terra acaroada por fora de dito muro. Para defender as pezas de impactos laterais colocou travesos blindados ocos unidos ao muro do parapeto, útiles para municionamento e postos, xuntamente cos almacéns situados baixo a explanada das pezas para o mesmo fin. Estes locais atópanse organizados en apartados especiais para cada dúas pezas, comprendendo cada un: local para a completa dotación de proxectís baleiros. Local para pólvora de proxección e confección de cartuchos, con capacidade para 6 a 8 toneladas de pólvora. Local para pólvora explosiva e carga de proxectís con capacidade para 6 a 8 toneladas de pólvora. Local de colocación de espoletas e distribución de municións. Todos protexidos con bóvedas de fábrica de cemento con espesores de dous metros na clave e blindaxes de vigas de aceiro dobre T de 30 cm. de altura e formigón de cemento con espesor de 1,30 m. Estas dúas baterías foron construídas sobre a rocha granítica, abundante na zona. Aproveita esta obra as innovacións empregadas na construción, o procedemento do aglomerado con bloque de granito de máxima dureza extraído das mesmas escavacións da batería e formigón de cemento Portland, como argamasa adherente sobre moldes ou cimbras estancas. O emprego do formigón armado foi en pisos e cubertas, coa eliminación da cantería en bóvedas, reducíndoa ao indispensable, barqueado de vans e faixas, para cuxa construción se empregou a cachotería careada e concertada con encintado de cemento. Estas tres baterías foron construídas sobre a rocha granítica abundante na zona, empregando na construción o procedemento do aglomerado con bloque de granito de máxima dureza extraído das mesmas escavacións da batería e formigón de cemento Portland, como argamasa adherente sobre moldes ou cimbras estancas. O emprego do formigón armado foi en pisos e cubertas, coa eliminación da cantería en bóvedas, reducíndoa ao indispensable, barqueado de vans e faixas, para cuxa construción se empregou a cachotería careada e concertada con encintado de cemento. As tres baterías foron proxectadas e construídas coas mesmas teorías, con lixeiras diferenzas debidas á topografía do seu asentamento e diferente calibre. Os detalles son os pequenos adornos ou remates, como: cornixas nos cuartelillos, esquinas achafranadas, doelas almofadadas, zócalos e cenefas nas súas paredes. Non amosan patoloxías significativas. Hoxe en día, a construción carece da súa función militar, tanto táctica como loxística, pero reflicte este tipo de elementos de forza.

DILIXENCIA: Para facer constar que o presente documento refundido do PXOM do Concello de Ares recolle o cumprimento das condicións e correccións conforme á Orde do 5 de febreiro de 2020, de aprobación definitiva parcial do Plan Xeral de Ordenación do Concello de Ares publicada no DOG nº 31, de data 14 de febreiro de 2020 e do informe de data 14 de agosto de 2020

En Ares, a 9 de setembro de 2020

CONCELLO ARES SECRETARIA CORPORATIVA

PLAN XERAL DE ORDENACION MUNICIPAL DE ARES

CATALOGO DE PATRIMONIO HISTORICO - ARTISTICO E ETNOGRAFICO

CÓDIGO: **CE21**

IDENTIFICACIÓN:

NOME:
Batería de obuses de Faro

TITULARIDADE: Privada

TIPOLOXÍA: Arquitectura militar

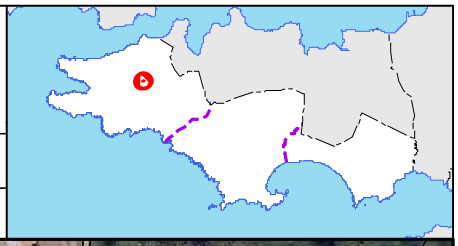

LOCALIZACIÓN:

PARROQUIA: CERVÁS

LUGAR: MONTEFARO

COORDENADAS UTM (ETRS 89 FUSO 29):

X: 557.858 | Y: 4.810.901

CLASE DE SOLO:
Espazo Natural Protexido

CATEGORÍA SOLO
E.N./Patrimonio

ORDENANZA:
E.N./Patrimonio

ENDEREZO:
- - -

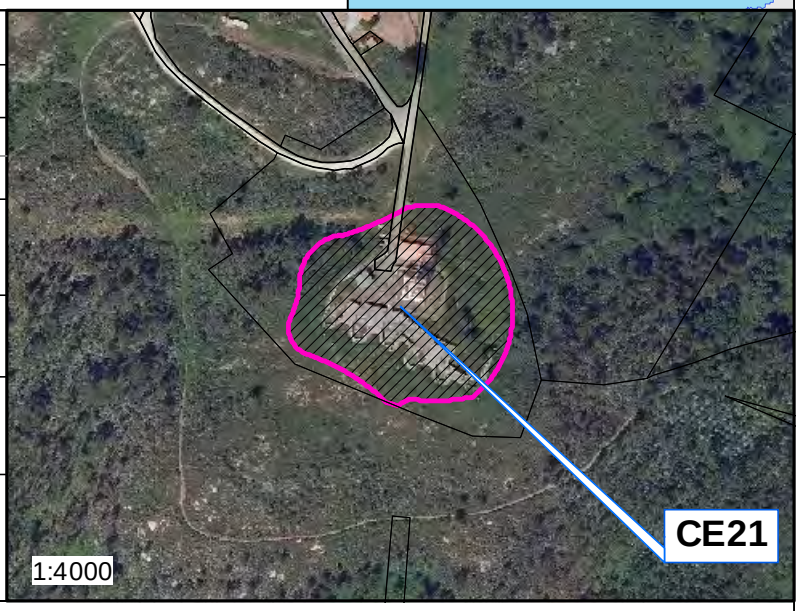

DESCRICIÓN: B.I.C.

Ben obxecto de protección por aplicación do artigo 88.1.a) da LPCG e do Decreto do 22/04/1949 (BOE núm. 125 do 05/05/1949) sobre protección dos castelos españois. Aos efectos do establecido no artigo 93 da LPCG este elemento tamén ten a consideración de ben arqueolóxico. Ver descrición na folla 3 de 3 do ben.

DILIXENCIA: Para facer constar que o presente documento refundido do PXOM do Concello de Ares recolle o cumprimento das condicións e correccións conforme á Orde do 5 de febreiro de 2020, de aprobación definitiva parcial do Plan Xeral de Ordenación do Concello de Ares publicada no DOG nº 31, de data 14 de febreiro de 2020 e do informe de data 14 de agosto de 2020

En Ares, a 9 de setembro de 2020

PLAN XERAL DE ORDENACION MUNICIPAL DE ARES

CATALOGO DE PATRIMONIO HISTORICO - ARTISTICO E ETNOGRAFICO	CÓDIGO: **CE21** Folla 2 de 3

PLANO Esc. 1/1.000 Nº : **- - -**

PLANO Esc. 1/2.000 Nº : **3.3.1**

PLANO Esc. 1/5.000 Nº : **2.1 Hoja 1 de 5**

PATRIMONIO

- Fonte
- Lavadoiro
- Ben a protexer
- Contorno de protección

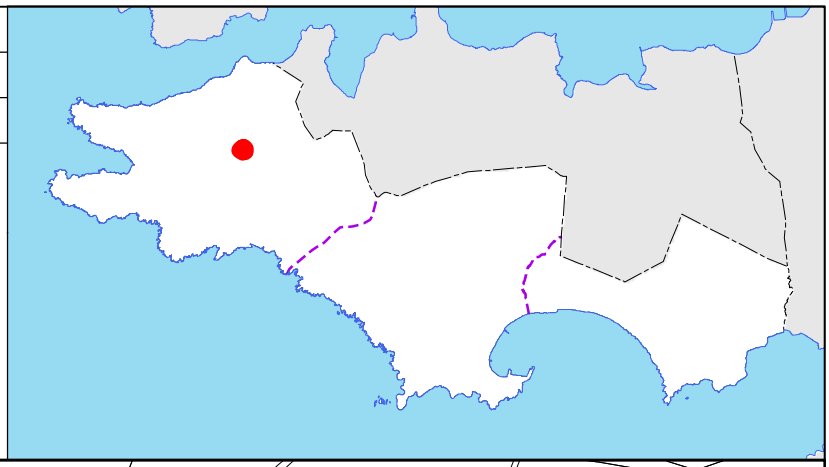

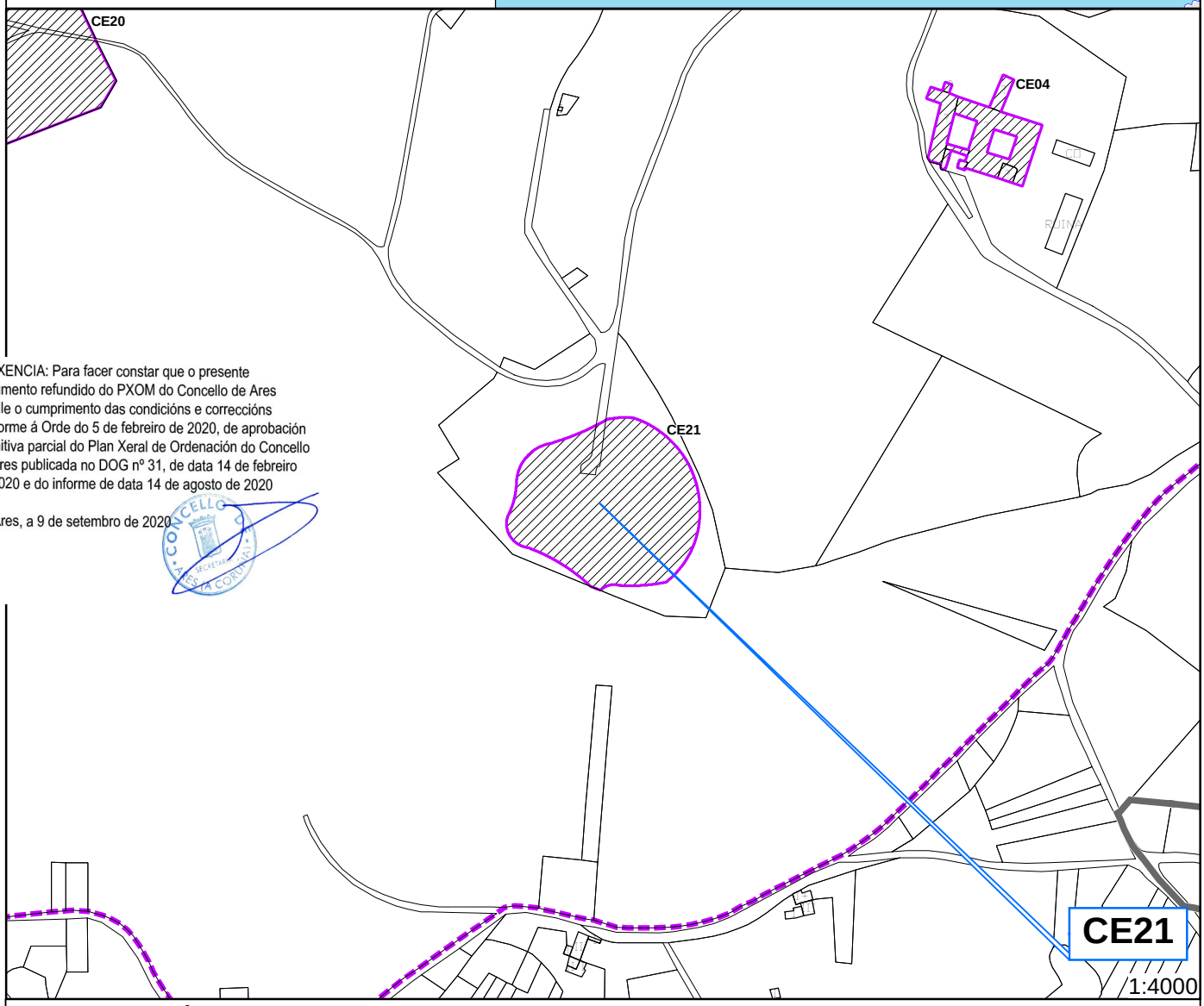

DILIXENCIA: Para facer constar que o presente documento refundido do PXOM do Concello de Ares recolle o cumprimento das condicións e correccións conforme á Orde do 5 de febreiro de 2020, de aprobación definitiva parcial do Plan Xeral de Ordenación do Concello de Ares publicada no DOG nº 31, de data 14 de febreiro de 2020 e do informe de data 14 de agosto de 2020

En Ares, a 9 de setembro de 2020

CONSERVACIÓN:

GRAO DE CONSERVACIÓN: Malo

DETERMINACIÓNS:

NIVEL DE PROTECCIÓN: Grado I

DETERMINACIÓNS: para conservación, rehabilitación, mellora ou recuperación

Conservación, Consolidación e Restauración

DESCRICIÓN:

Por Real Orde de 23 de abril de 1897 apróbase o anteproxecto de obras de defensa marítima de Montefaro e as súas accesorias, redactado polo enxeñeiro do exército comandante Antonio Vidal y Rúa. Este anteproxecto estaba dotado con 1.338.000 pesetas e dividía as obras en tres grupos, dos cales se formarían proxectos por separado. O primeiro grupo comprendía as obras de : batería Penabailadora (K´) para seis obuses de ferro sunchados de 24 cm., a cargar pola culata, estrada no seu primeiro tramo e primeiro ramal do segundo tramo, almacén de pólvora nº1 (Bordocedo) para 100 toneladas. O segundo grupo de obras: batería de Fonteseca (K), construída para 6 obuses de ferro sunchados de 30,5 cm. a cargar pola culata (modificada posteriormente para igualar o número e modelo de 24 cm.); batería de Faro (K´´) para seis obuses de ferro sunchados de 24 cm. a cargar pola culata, estrada nos seus ramais segundo e terceiro do segundo tramo, almacén de pólvora nº2 (do Pegal), para 150 toneladas e corpo de garda. O terceiro grupo de obras; batería do Segaño para tres canóns de 24 cm. (modificado posteriormente por dous canóns de 26 cm.); terceiro tramo de estrada, desde o cruceiro do convento no primeiro tramo, ata a batería do Segaño, caseta de Chanteiro para servizo e vixilancia das obras, proxecto de cuartel defensivo de Montefaro, axustado ás obras xa rematadas. As obras comezaron a bo ritmo cun emprego de cerca de mil traballadores no cuarto trimestre de 1898, chegando a 1900 coas obras das tres baterías rematadas. Desde o punto de vista funcional, trátase de baterías proxectadas para asentar obuses de ferro sunchados “Ordóñez”. Estas construcións son denominadas polo seu autor, o tenente coronel de enxeñeiros Antonio Vidal y Rúa como “baterías económicas”. O tenente coronel Vidal, proxectou un modelo novo, baseándose nos novos adiantos da artillería: enterra a batería no terreo, onde o parapeto a barbeta é un muro de granito e formigón, que serve de forro interior, sendo o verdadeiro parapeto a terra acaroada por fora de dito muro. Para defender as pezas de impactos laterais colocou travesos blindados ocos unidos ao muro do parapeto, útiles para municionamento e postos, xuntamente cos almacéns situados baixo a explanada das pezas para o mesmo fin. Estes locais atópanse organizados en apartados especiais para cada dúas pezas, comprendendo cada un: local para a completa dotación de proxectís baleiros. Local para pólvora de proxección e confección de cartuchos, con capacidade para 6 a 8 toneladas de pólvora. Local para pólvora explosiva e carga de proxectís con capacidade para 6 a 8 toneladas de pólvora. Local de colocación de espoletas e distribución de municións. Todos protexidos con bóvedas de fábrica de cemento con espesores de dous metros na clave e blindaxes de vigas de aceiro dobre T de 30 cm. de altura e formigón de cemento con espesor de 1,30 m. Estas dúas baterías foron construídas sobre a rocha granítica, abundante na zona. Aproveita esta obra as innovacións empregadas na construción, o procedemento do aglomerado con bloque de granito de máxima dureza extraído das mesmas escavacións da batería e formigón de cemento Portland, como argamasa adherente sobre moldes ou cimbras estancas. O emprego do formigón armado foi en pisos e cubertas, coa eliminación da cantería en bóvedas, reducíndoa ao indispensable, barqueado de vans e faixas, para cuxa construción se empregou a cachotería careada e concertada con encintado de cemento. Estas tres baterías foron construídas sobre a rocha granítica abundante na zona, empregando na construción o procedemento do aglomerado con bloque de granito de máxima dureza extraído das mesmas escavacións da batería e formigón de cemento Portland, como argamasa adherente sobre moldes ou cimbras estancas. O emprego do formigón armado foi en pisos e cubertas, coa eliminación da cantería en bóvedas, reducíndoa ao indispensable, barqueado de vans e faixas, para cuxa construción se empregou a cachotería careada e concertada con encintado de cemento. As tres baterías foron proxectadas e construídas coas mesmas teorías, con lixeiras diferenzas debidas á topografía do seu asentamento e diferente calibre. Os detalles son os pequenos adornos ou remates, como: cornixas nos cuartelillos, esquinas achafranadas, doelas almofadadas, zócalos e cenefas nas súas paredes. Non amosan patoloxías significativas. Hoxe en día, a construción carece da súa función militar, tanto táctica como loxística, pero reflicte este tipo de elementos de forza.

DILIXENCIA: Para facer constar que o presente documento refundido do PXOM do Concello de Ares recolle o cumprimento das condicións e correccións conforme á Orde do 5 de febreiro de 2020, de aprobación definitiva parcial do Plan Xeral de Ordenación do Concello de Ares publicada no DOG nº 31, de data 14 de febreiro de 2020 e do informe de data 14 de agosto de 2020

En Ares, a 9 de setembro de 2020

CONCELLO ARES SECRETARIA CORUÑA

PLAN XERAL DE ORDENACION MUNICIPAL DE ARES

CATALOGO DE PATRIMONIO HISTORICO - ARTISTICO E ETNOGRAFICO

CÓDIGO: **CE22**

IDENTIFICACIÓN:

NOME:
Polvorín de Pegal

TITULARIDADE: Privada

TIPOLOXÍA: Arquitectura militar

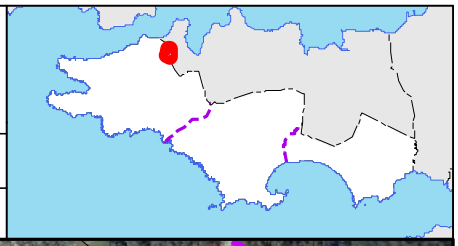

LOCALIZACIÓN:

PARROQUIA: CERVÁS

LUGAR: PEGAL

COORDENADAS UTM (ETRS 89 FUSO 29):

X: 558.551 | Y: 4.811.662

CLASE DE SOLO:
Espazo Natural Protexido

CATEGORÍA SOLO
E.N./Patrimonio

ORDENANZA:
E.N./Patrimonio

ENDEREZO:
- - -

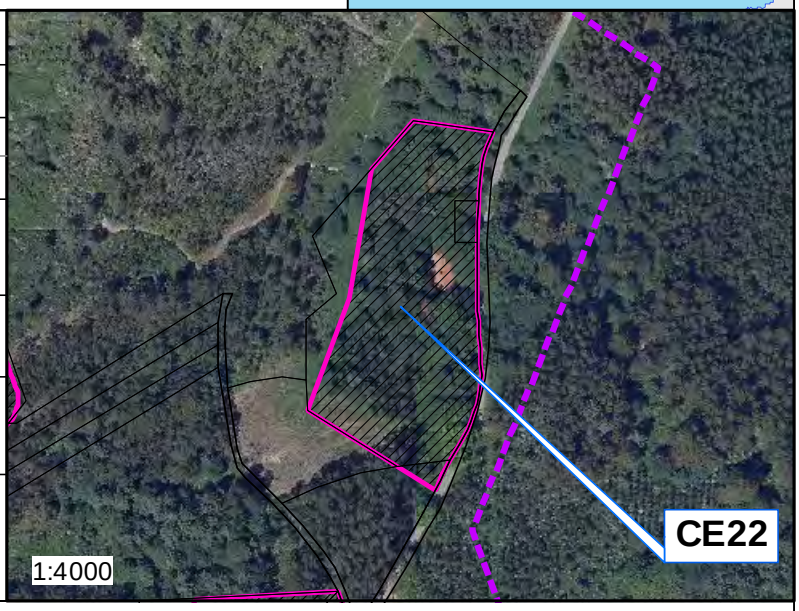

DESCRICIÓN: B.I.C.

Ben obxecto de protección por aplicación do artigo 88.1.a) da LPCG e do Decreto do 22/04/1949 (BOE núm. 125 do 05/05/1949) sobre protección dos castelos españois. Aos efectos do establecido no artigo 93 da LPCG este elemento tamén ten a consideración de ben arqueolóxico. Aos efectos do establecido no artigo 93 da LPCG este elemento tamén ten a consideración de ben arqueolóxico. Ver descrición na folla 3 de 3 do ben.

DILIXENCIA: Para facer constar que o presente documento refundido do PXOM do Concello de Ares recolle o cumprimento das condicións e correccións conforme á Orde do 5 de febreiro de 2020, de aprobación definitiva parcial do Plan Xeral de Ordenación do Concello de Ares publicada no DOG nº 31, de data 14 de febreiro de 2020 e do informe de data 14 de agosto de 2020

En Ares, a 9 de setembro de 2020

PLAN XERAL DE ORDENACION MUNICIPAL DE ARES

CATALOGO DE PATRIMONIO HISTORICO - ARTISTICO E ETNOGRAFICO

CÓDIGO: **CE22**

Folla 2 de 3

PLANO Esc. 1/1.000 Nº : - - -

PLANO Esc. 1/2.000 Nº : - - -

PLANO Esc. 1/5.000 Nº : **2.1 Hoja 1 de 5**

PATRIMONIO

- Fonte
- Lavadoiro
- Ben a protexer
- Contorno de protección

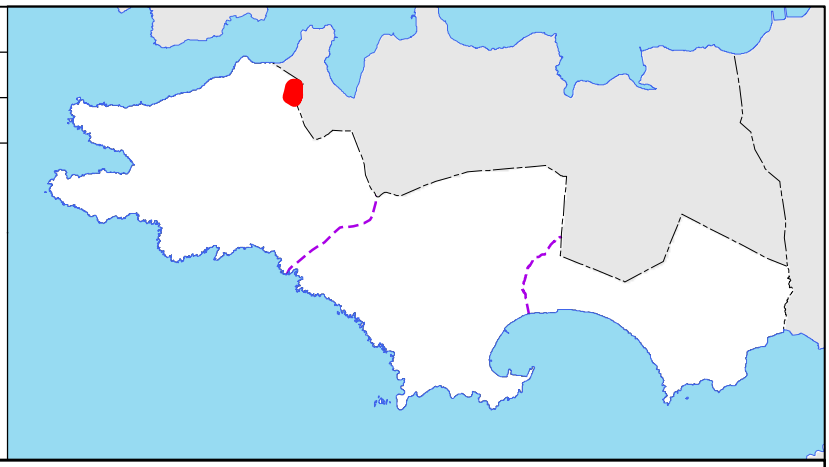

DILIXENCIA: Para facer constar que o presente documento refundido do PXOM do Concello de Ares recolle o cumprimento das condicións e correccións conforme á Orde do 5 de febreiro de 2020, de aprobación definitiva parcial do Plan Xeral de Ordenación do Concello de Ares publicada no DOG nº 31, de data 14 de febreiro de 2020 e do informe de data 14 de agosto de 2020

En Ares, a 9 de setembro de 2020

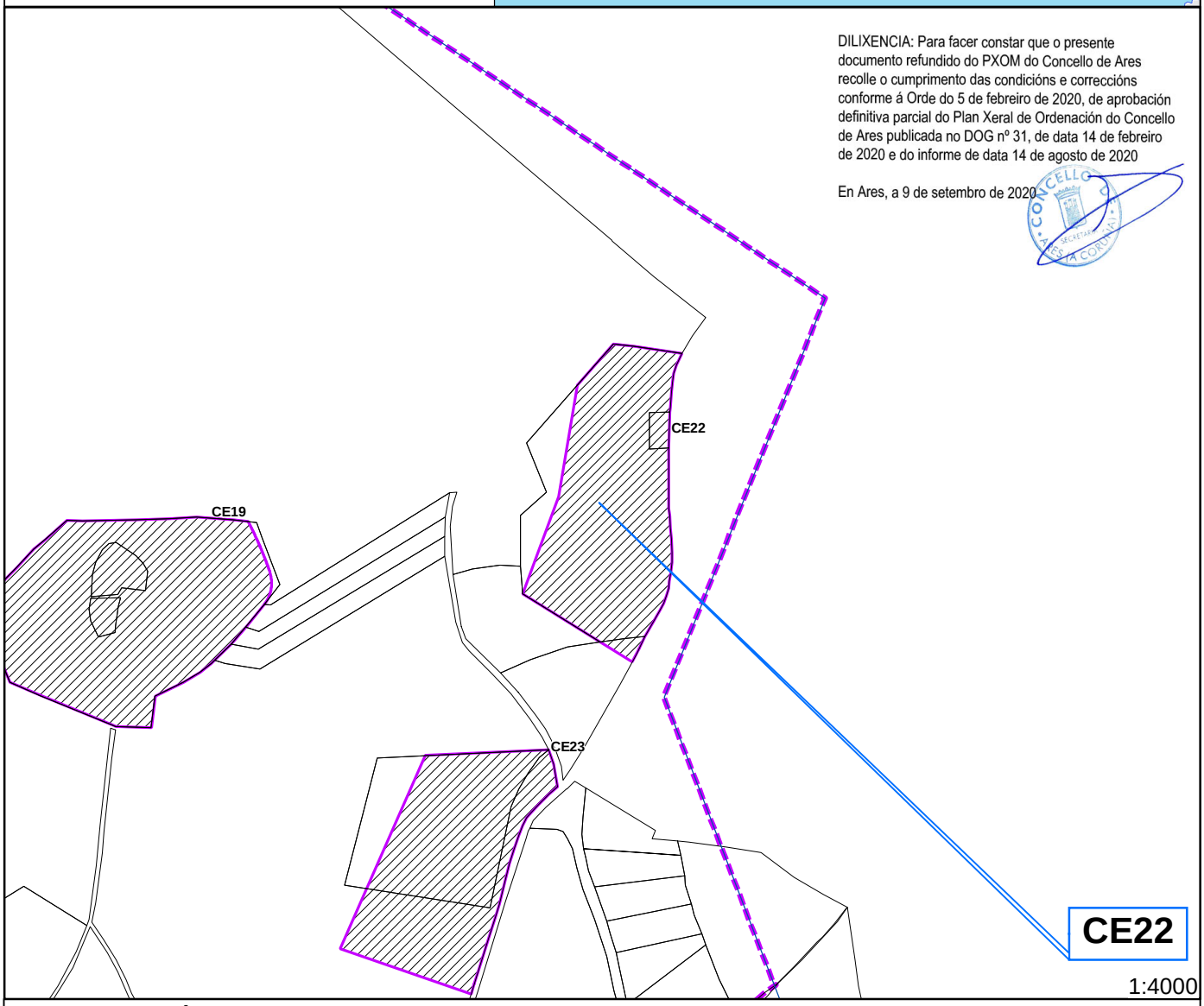

CONSERVACIÓN:

GRAO DE CONSERVACIÓN: Malo

DETERMINACIÓNS:

NIVEL DE PROTECCIÓN: Grado I

DETERMINACIÓNS: para conservación, rehabilitación, mellora ou recuperación

Conservación, Consolidación e Restauración

DESCRICIÓN:

As obras do conxunto comezaron a bo ritmo, cun emprego de cerca de mil traballadores no cuarto trimestre de 1898, chegando a 1903 coas obras seguintes executadas: Tres baterías (Fonteseca, Peñabailadore e Faro), batería do Segaño, rematada e pendente de artillar, a falta dalgúns detalles. O cuartel defensivo rematado e en servizo, cunha compañía de Artillería, dúas de Enxeñeiros e un destacamento de Infantería, con toda a súa oficialidade. Dous almacéns de pólvora para 100 e 150 toneladas respectivamente, nun corpo de garda para servizo de ambos polvoríns. Sete quilómetros de estradas, para o acceso ás obras executadas, utilizándose para o artillado o municionamento das baterías. A construción dos almacéns era necesaria, non só para as defensas de Montefaro, senón para as necesidades do "castelo" da Palma, que tiña que subministrarse dos polvoríns da praza: naqueles momentos contábase soamente co Vispón, a todas luces deficiente e en malas condicións defensivas e de emprego para as defensas de Montefaro, por estar situado na beira oposta da ría. A principal característica da construción é a da súa traza construtiva, típica duns edificios capaces para almacenar munición de artillería, ou sexa predominio da tipoloxía loxística, formada por dous almacéns e un corpo de garda onde se aloxaba a dotación de seguridade.

Desde os primeiros anteproxectos, contou a obra con plans de comunicacións e enlaces entre as distintas unidades tácticas, por estrada. A obra constitúe un elemento importante para o conxunto "Defensas do Grupo Táctico de Montefaro" pois son os únicos edificios deste estilo con que conta o conxunto. Desde o punto de vista funcional, trátase duns edificios capaces para almacenar munición de artillería. Cando un grupo de baterías de costa se atopa illado, a distancia da praza, existe a necesidade de dotalo de almacéns especiais; estes, sempre que sexa posible, ocúltanse das vistas e fogos inimigos nas depresións do terreo, co cal se evita a necesidade de construílos a "Proba" (de bomba). O tenente coronel Vidal, proxectou un modelo novidoso, baseándose nas novas necesidades, producidas polos adiantos da artillería, que demandaba un novo servizo de municionamento; estas necesidades eran: a gran cantidade de pólvora que consumen as novas pezas de artillería, a facilidade co que se dana esta materia explosiva, a variedade de proxectís que agora se empregan e as esaxeradas dimensións e pesos a que se chegou. Están ambos construídos sobre o fondo dun gran prisma de desmonte, cuxos noiros revestidos por sinxelos muros de cachotería concertada forman unha caixa, cuxa protección se suma á natural do terreo, para preservar os almacéns dos proxectís inimigos dentro dun termo racional, posto que os corredores de illamento e seguridade quedan formados por ditos altos muros e non se precisa facer divisións interiores. Trátase dunha construción ordinaria onde convén acentuar que no caso extremos dunha voadura desgraciada, é bo que a forza expansiva dos gases encontre na cuberta a liña de menor resistencia, formando a dita cuberta con simple entaboado e tella ordinaria, cun sinxelo ceo raso para diminuír a humidade e regular a temperatura. Os muros están construídos de cachotería de granito, abundante na zona, con ventás ao exterior, zócalo, faixas, xambas, ventiladores e cornixas de cantería. O chan, provisto de ventilación interior, descansa sobre unha pequena capa de formigón e dados de pedra colocados de 1 a 1,2 metros, que sostén o entramado horizontal de madeira. Os edificios quedan semisoterrados: soterrado na fronte que mira ao inimigo e despexada a fachada que mira ao interior da ría, que resulta oreada polos ventos secos do nordeste, deixando paralelamente á estrada unha explanación ou apartado para facilitar o movemento de carros. Na actualidade non amosa patoloxías significativas.

DILIXENCIA: Para facer constar que o presente documento refundido do PXOM do Concello de Ares recolle o cumprimento das condicións e correccións conforme á Orde do 5 de febreiro de 2020, de aprobación definitiva parcial do Plan Xeral de Ordenación do Concello de Ares publicada no DOG nº 31, de data 14 de febreiro de 2020 e do informe de data 14 de agosto de 2020

En Ares, a 9 de setembro de 2020

CONCELLO DE ARES · SECRETARIA · A CORUÑA

PLAN XERAL DE ORDENACION MUNICIPAL DE ARES

CATALOGO DE PATRIMONIO HISTORICO - ARTISTICO E ETNOGRAFICO

CÓDIGO: **CE23**

IDENTIFICACIÓN:

NOME:
Polvorín de Bordocedo

TITULARIDADE: Privada

TIPOLOXÍA: Arquitectura militar

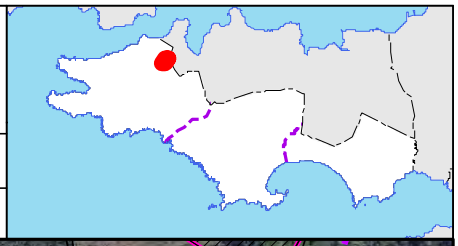

LOCALIZACIÓN:

PARROQUIA: CERVÁS

LUGAR: MONTEFARO

COORDENADAS UTM (ETRS 89 FUSO 29):

X: 558.453 | Y: 4.811.420

CLASE DE SOLO:
Espazo Natural Protexido

CATEGORÍA SOLO
E.N./Patrimonio

ORDENANZA:
E.N./Patrimonio

ENDEREZO:
- - -

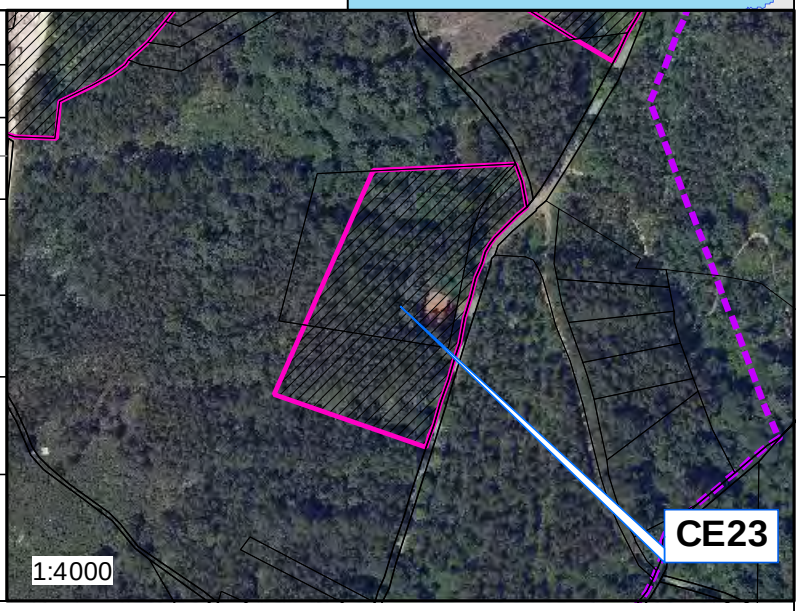

DESCRICIÓN: B.I.C.

Ben obxecto de protección por aplicación do artigo 88.1.a) da LPCG e do Decreto do 22/04/1949 (BOE núm. 125 do 05/05/1949) sobre protección dos castelos españois. Ver descrición na folla 3 de 3 do ben

DILIXENCIA: Para facer constar que o presente documento refundido do PXOM do Concello de Ares recolle o cumprimento das condicións e correccións conforme á Orde do 5 de febreiro de 2020, de aprobación definitiva parcial do Plan Xeral de Ordenación do Concello de Ares publicada no DOG nº 31, de data 14 de febreiro de 2020 e do informe de data 14 de agosto de 2020

En Ares, a 9 de setembro de 2020

PLAN XERAL DE ORDENACION MUNICIPAL DE ARES

CATALOGO DE PATRIMONIO HISTORICO - ARTISTICO E ETNOGRAFICO	CÓDIGO: **CE23** Folla 2 de 3

PLANO Esc. 1/1.000 Nº : - - -

PLANO Esc. 1/2.000 Nº : - - -

PLANO Esc. 1/5.000 Nº : **2.1 Hoja 1 de 5**

PATRIMONIO

- Fonte
- Lavadoiro
- Ben a protexer
- Contorno de protección

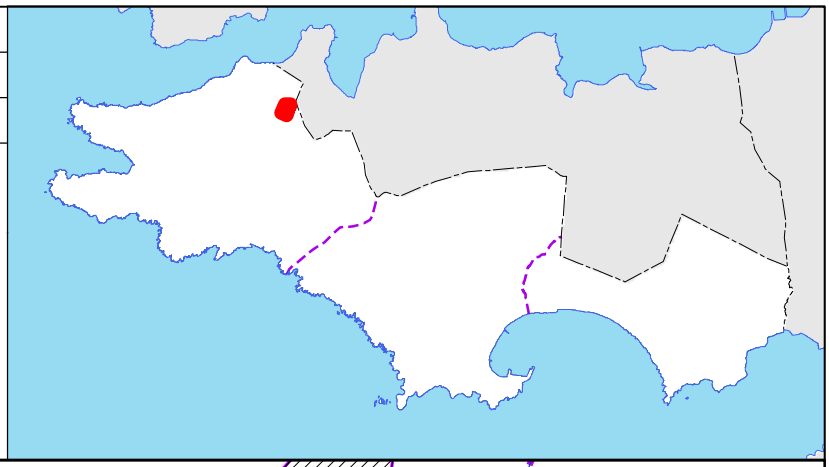

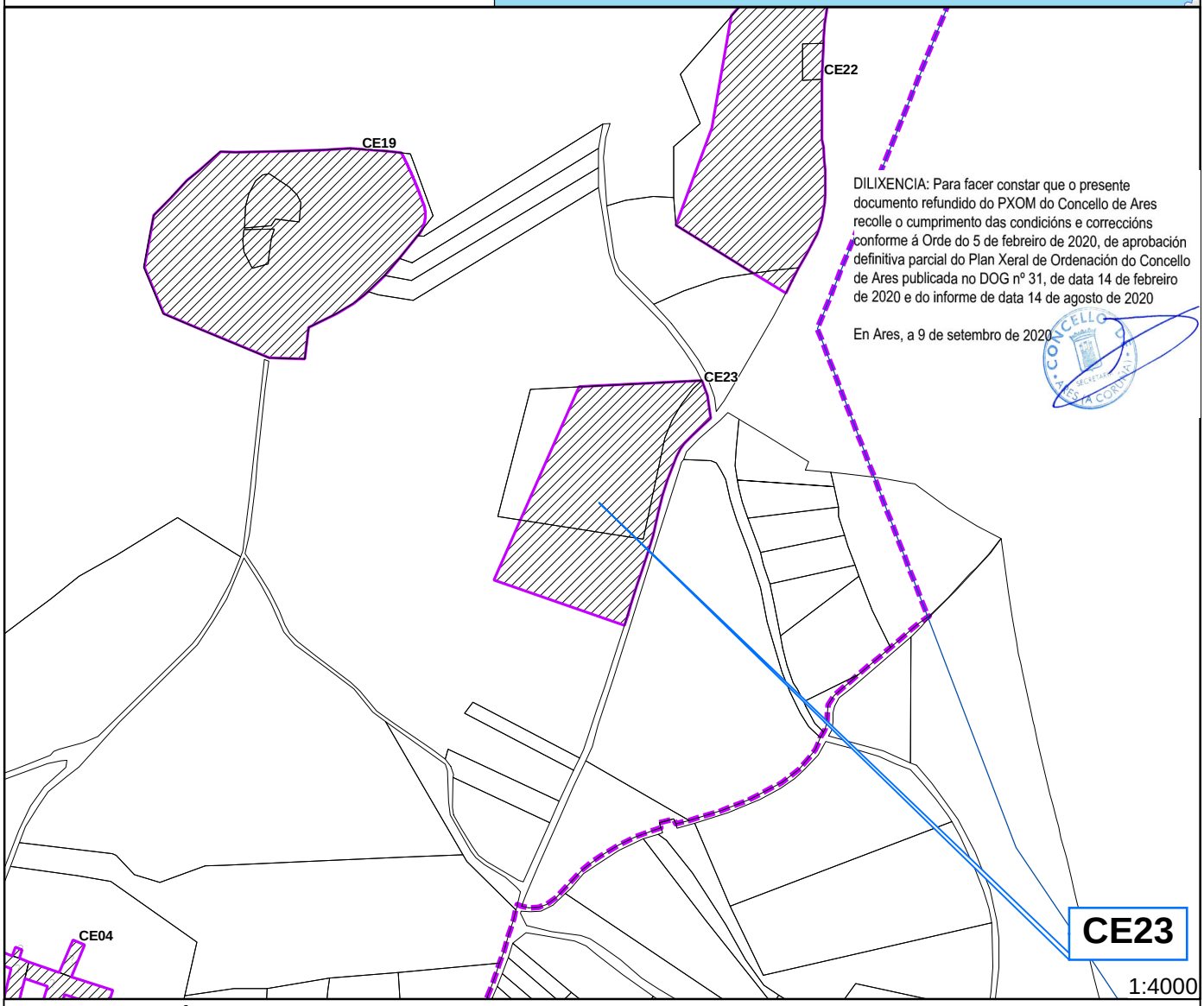

DILIXENCIA: Para facer constar que o presente documento refundido do PXOM do Concello de Ares recolle o cumprimento das condicións e correccións conforme á Orde do 5 de febreiro de 2020, de aprobación definitiva parcial do Plan Xeral de Ordenación do Concello de Ares publicada no DOG nº 31, de data 14 de febreiro de 2020 e do informe de data 14 de agosto de 2020

En Ares, a 9 de setembro de 2020

CONSERVACIÓN:

GRAO DE CONSERVACIÓN: Malo

DETERMINACIÓNS:

NIVEL DE PROTECCIÓN: Grado I

DETERMINACIÓNS: para conservación, rehabilitación, mellora ou recuperación

Conservación, Consolidación e Restauración

DESCRICIÓN:

As obras do conxunto comezaron a bo ritmo, cun emprego de cerca de mil traballadores no cuarto trimestre de 1898, chegando a 1903 coas obras seguintes executadas: Tres baterías (Fonteseca, Peñabailadore e Faro), batería do Segaño, rematada e pendente de artillar, a falta dalgúns detalles. O cuartel defensivo rematado e en servizo, cunha compañía de Artillería, dúas de Enxeñeiros e un destacamento de Infantería, con toda a súa oficialidade. Dous almacéns de pólvora para 100 e 150 toneladas respectivamente, nun corpo de garda para servizo de ambos polvoríns. Sete quilómetros de estradas, para o acceso ás obras executadas, utilizándose para o artillado o municionamento das baterías. A construción dos almacéns era necesaria, non só para as defensas de Montefaro, senón para as necesidades do "castelo" da Palma, que tiña que subministrarse dos polvoríns da praza: naqueles momentos contábase soamente co Vispón, a todas luces deficiente e en malas condicións defensivas e de emprego para as defensas de Montefaro, por estar situado na beira oposta da ría. A principal característica da construción é a da súa traza construtiva, típica duns edificios capaces para almacenar munición de artillería, ou sexa predominio da tipoloxía loxística, formada por dous almacéns e un corpo de garda onde se aloxaba a dotación de seguridade. Desde os primeiros anteproxectos, contou a obra con plans de comunicacións e enlaces entre as distintas unidades tácticas, por estrada. A obra constitúe un elemento importante para o conxunto "Defensas do Grupo Táctico de Montefaro" pois son os únicos edificios deste estilo con que conta o conxunto. Desde o punto de vista funcional, trátase duns edificios capaces para almacenar munición de artillería. Cando un grupo de baterías de costa se atopa illado, a distancia da praza, existe a necesidade de dotalo de almacéns especiais; estes, sempre que sexa posible, ocúltanse das vistas e fogos inimigos nas depresións do terreo, co cal se evita a necesidade de construílos a "Proba" (de bomba). O tenente coronel Vidal, proxectou un modelo novidoso, baseándose nas novas necesidades, producidas polos adiantos da artillería, que demandaba un novo servizo de municionamento; estas necesidades eran: a gran cantidade de pólvora que consumen as novas pezas de artillería, a facilidade co que se dana esta materia explosiva, a variedade de proxectís que agora se empregan e as esaxeradas dimensións e pesos a que se chegou. Están ambos construídos sobre o fondo dun gran prisma de desmonte, cuxos noiros revestidos por sinxelos muros de cachotería concertada forman unha caixa, cuxa protección se suma á natural do terreo, para preservar os almacéns dos proxectís inimigos dentro dun termo racional, posto que os corredores de illamento e seguridade quedan formados por ditos altos muros e non se precisa facer divisións interiores. Trátase dunha construción ordinaria onde convén acentuar que no caso extremos dunha voadura desgraciada, é bo que a forza expansiva dos gases encontre na cuberta a liña de menor resistencia, formando a dita cuberta con simple entaboado e tella ordinaria, cun sinxelo ceo raso para diminuír a humidade e regular a temperatura. Os muros están construídos de cachotería de granito, abundante na zona, con ventás ao exterior, zócalo, faixas, xambas, ventiladores e cornixas de cantería. O chan, provisto de ventilación interior, descansa sobre unha pequena capa de formigón e dados de pedra colocados de 1 a 1,2 metros, que sostén o entramado horizontal de madeira. Os edificios quedan semisoterrados: soterrado na fronte que mira ao inimigo e despexada a fachada que mira ao interior da ría, que resulta oreada polos ventos secos do nordeste, deixando paralelamente á estrada unha explanación ou apartado para facilitar o movemento de carros. Na actualidade non amosa patoloxías significativas.

DILIXENCIA: Para facer constar que o presente documento refundido do PXOM do Concello de Ares recolle o cumprimento das condicións e correccións conforme á Orde do 5 de febreiro de 2020, de aprobación definitiva parcial do Plan Xeral de Ordenación do Concello de Ares publicada no DOG nº 31, de data 14 de febreiro de 2020 e do informe de data 14 de agosto de 2020

En Ares, a 9 de setembro de 2020

CONCELLO DE ARES · A CORUÑA